

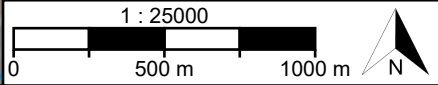
②

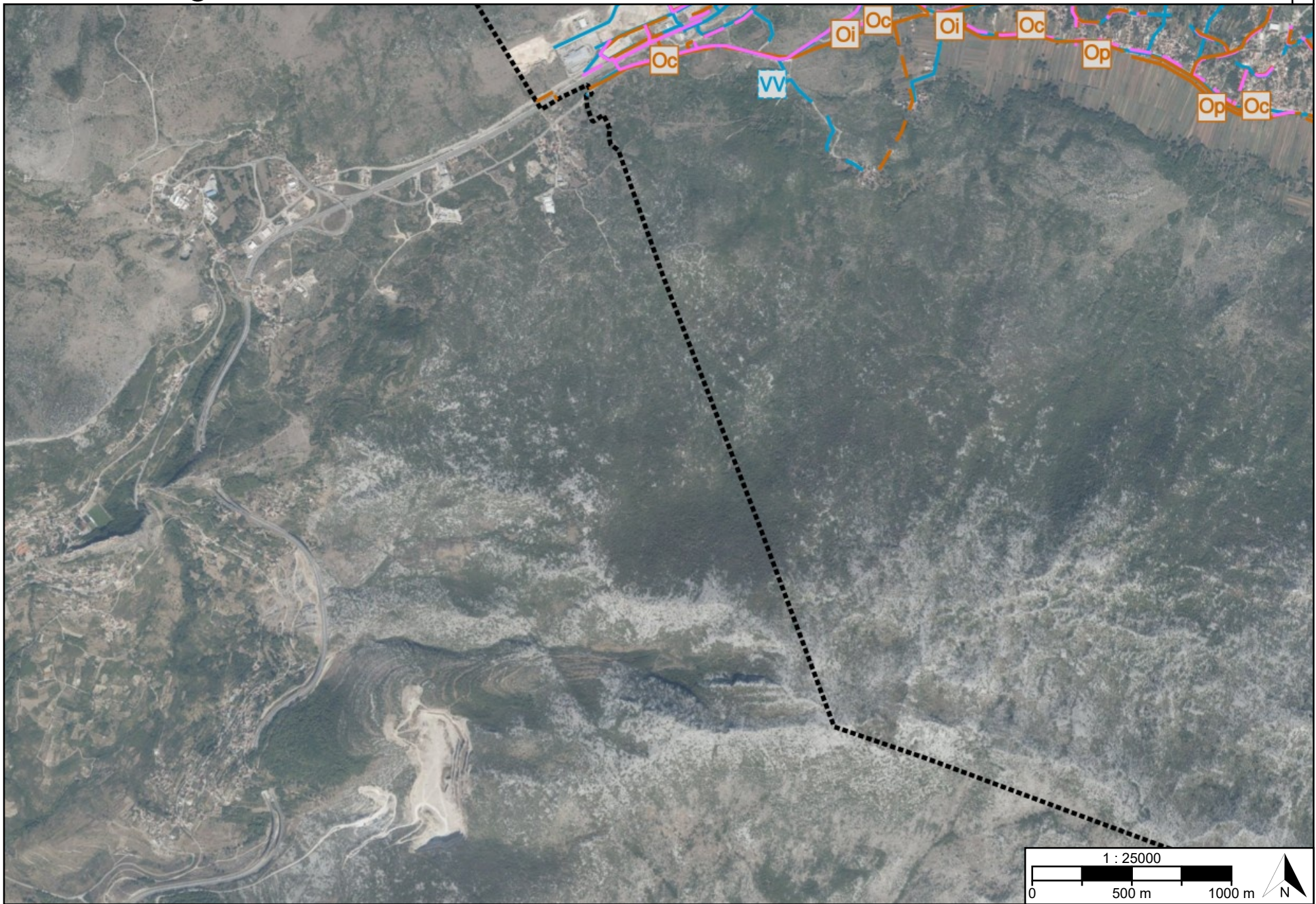
③

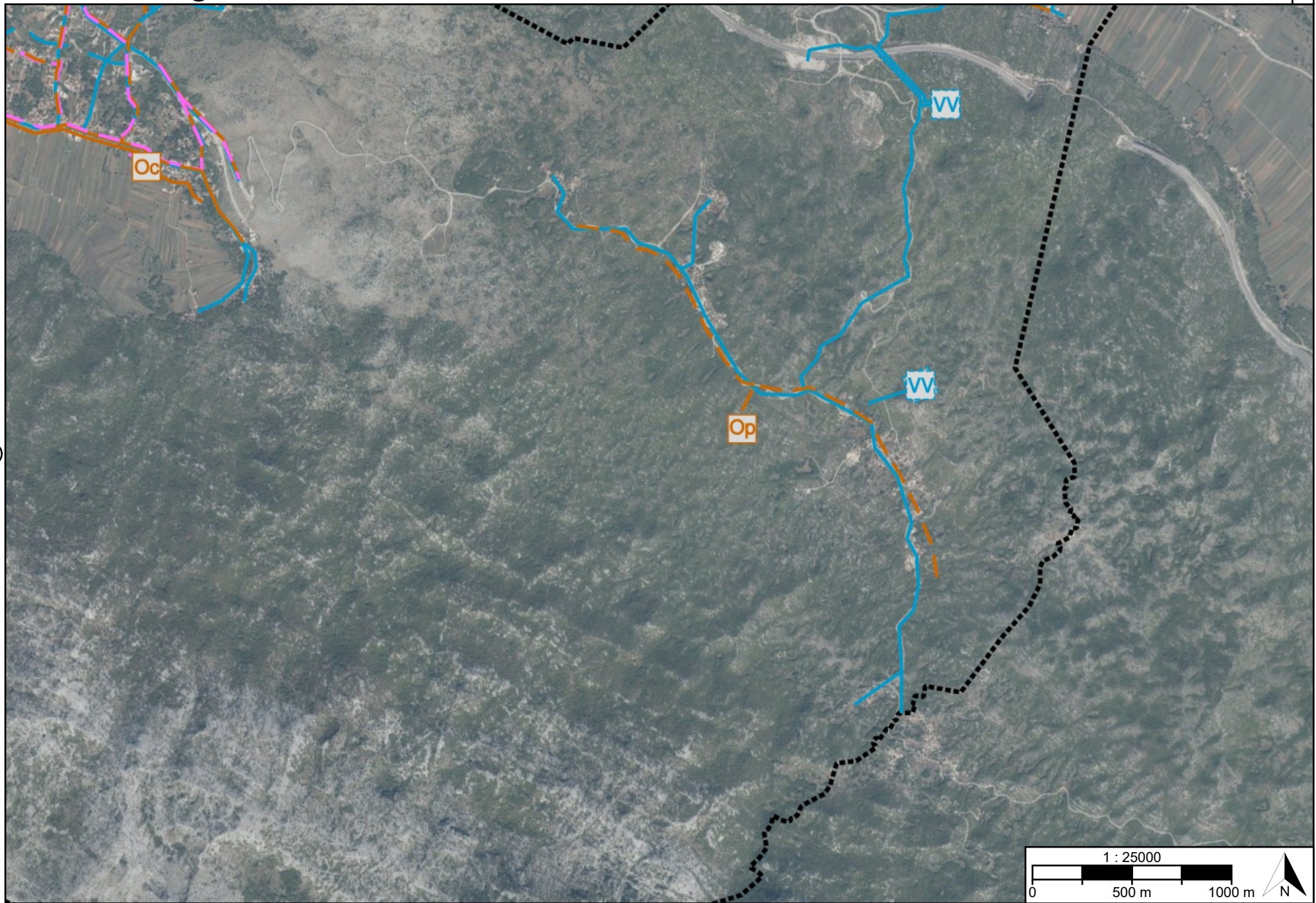


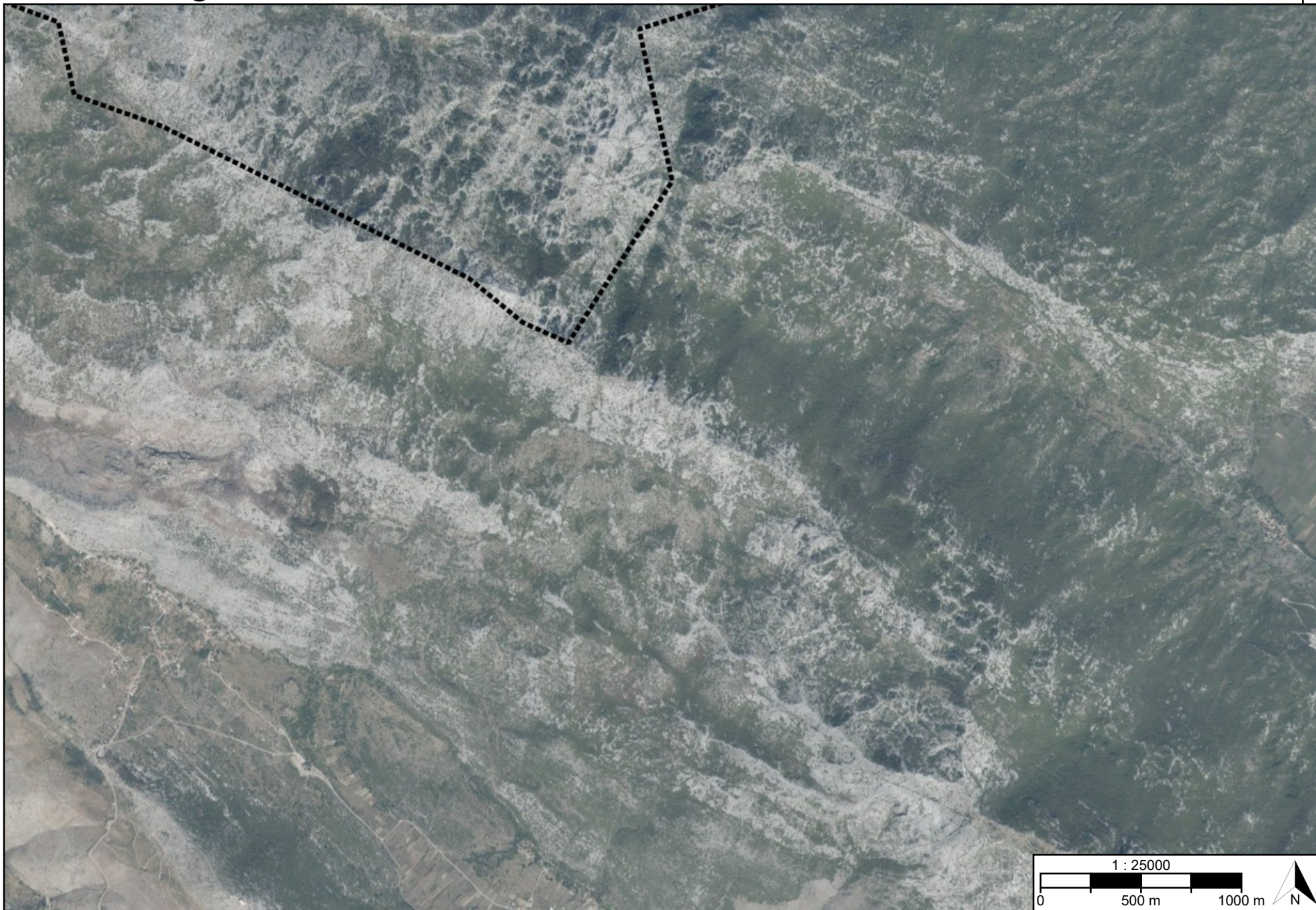
①

④









TUMAČ PLANSKOG ZNAKOVLJA

[OB-1-1] Obuhvat prostornog plana



[OB-1-1-3001] Obuhvat prostornog plana

[IS-4-1] Vodoopskrba i drugo korištenje voda

———— [IS-4-1-2001]
Vodoopskrbni cjevovod
područnog (regionalnog)
značaja s pripadajućim
građevinama i uređajima
[IS-4-1-3001]

———— Vodoopskrbni cjevovod s
pripadajućim građevinama
i uređajima

— — [IS-4-1-3002]
Vodoopskrbni cjevovod s
pripadajućim građevinama
i uređajima - planirano

———— [IS-4-1-3201] (VV) Vodna
građevina za vodoopskrbu



[IS-4-1-3202] (VV) Vodna
građevina za vodoopskrbu
- planirano

[IS-4-2] Otpadne i oborinske vode

———— [IS-4-2-3001] Cjevovod za
javnu odvodnju s
pripadajućim građevinama
i uređajima

- - - - [IS-4-2-3002] Cjevovod za
javnu odvodnju s
pripadajućim građevinama
i uređajima - planirano

———— [IS-4-2-3003]
Cjevovod/kanal za
odvodnju oborinskih voda
s pripadajućim
građevinama i uređajima

- - - - [IS-4-2-3004]
Cjevovod/kanal za
odvodnju oborinskih voda
s pripadajućim
građevinama i uređajima -
planirano

———— [IS-4-2-3103] (Op) Uređaj
za pročišćavanje otpadnih
voda

———— [IS-4-2-3105] (Oc) Crpna
stanica



[IS-4-2-3107] (Oi) Ispust u
prijemnik

[IS-4-3] Uređenje vodotoka i voda

[IS-4-4] Melioracijska odvodnja

Naziv prostornog plana:

Prostorni plan uređenja Općine Dugopolje

Naziv kartografskog prikaza prostornog plana:

2.4. Vodnogospodarski sustav

Mjerilo prikaza:

1:25000

Vrsta postupka:

Postupak transformacije prostornog plana

Faza transformacije plana:

Prijedlog transformiranog prostornog plana

Oznaka revizije plana:

Odluka o transformaciji prostornog plana:

Odluka o transformaciji Prostornog plana uređenja Općine Dugopolje (Službeni vjesnik Općine Dugopolje broj 12/2024)

Objava plana:

Objava plana provodi se od 09.12.2025. do zaključno s danom 23.12.2025.

Nositelj izrade prostornog plana:

Splitsko-dalmatinska županija, Općina Dugopolje
Jedinstveni upravni odjel

Odgovorna osoba nositelja izrade:

PROČELNICA
Gorita Tadić mag.oec.

Tijelo koje donosi prostorni plan:

Splitsko-dalmatinska županija, Općina Dugopolje
Općinsko vijeće

Predsjednik tijela koje donosi prostorni plan:

PREDSJEDNIK OPĆINSKOG VIJEĆA
Alen Smodlaka

Stručni izrađivač prostornog plana:

GEOPROJEKT d.d. Split
Split, Sukoišanska 43
OIB: 25623466485

Odgovorna osoba stručnog izrađivača:

PREDSJEDNIK UPRAVE
Mirko Smiljanić univ.spec.oec.

Odgovorni voditelj izrade:

Ivana Bojić dipl. ing. arh.

Stručni tim:

Naziv prostornog plana:

Prostorni plan uređenja Općine Dugopolje

Naziv kartografskog prikaza prostornog plana:

2.4. Vodnogospodarski sustav

Mjerilo prikaza:

1:25000

Vrsta postupka:

Postupak transformacije prostornog plana

Faza transformacije plana:

Prijedlog transformiranog prostornog plana

Oznaka revizije plana:

Prostor za digitalni potpis

Odgovorna osoba nositelja izrade:

PROČELNICA

Gorita Tadić mag.oec.

Odgovorna osoba stručnog izrađivača:

PREDSJEDNIK UPRAVE

Mirko Smiljanić univ.spec.oec.

Odgovorni voditelj izrade:

Ivana Bojić dipl. ing. arh.