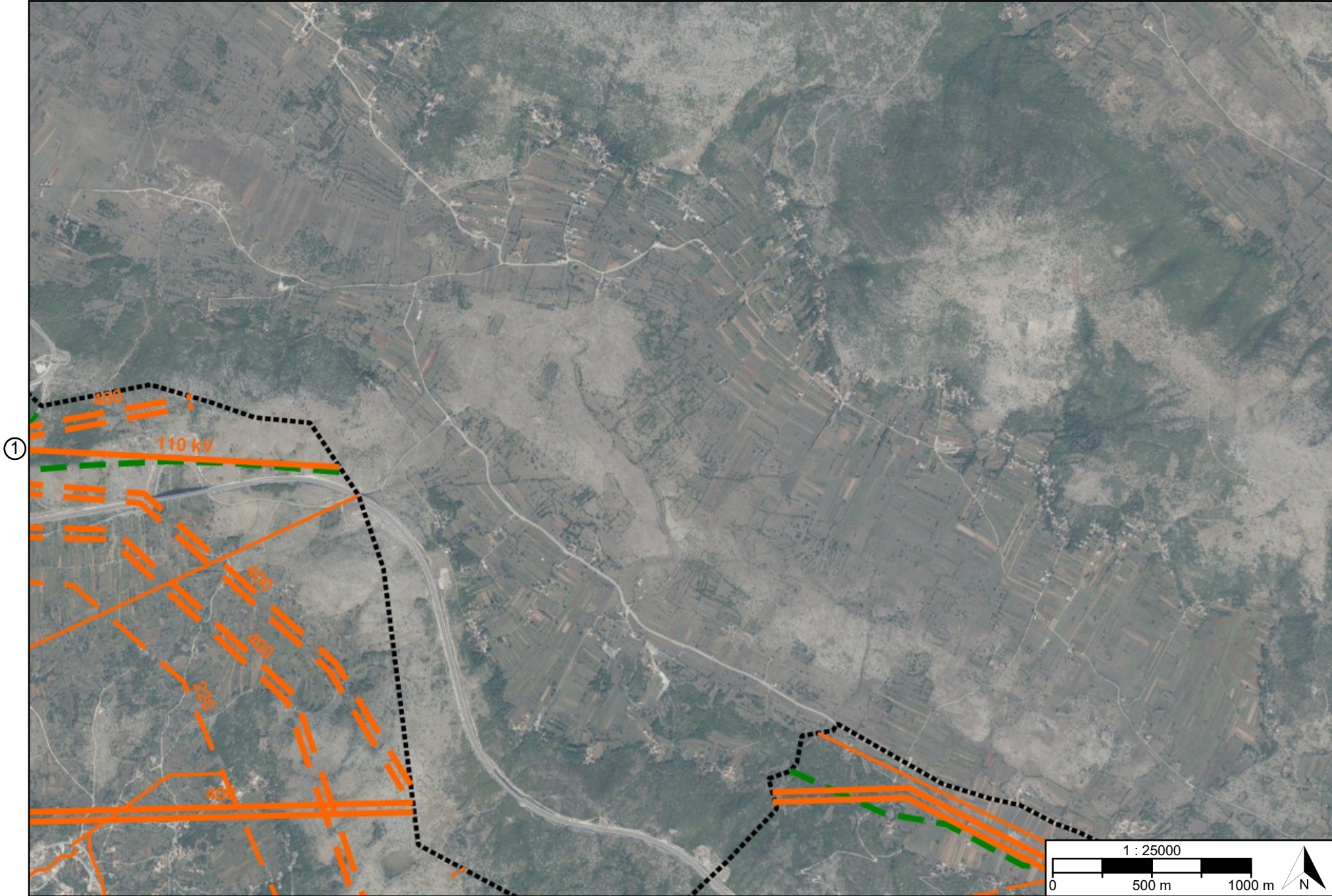


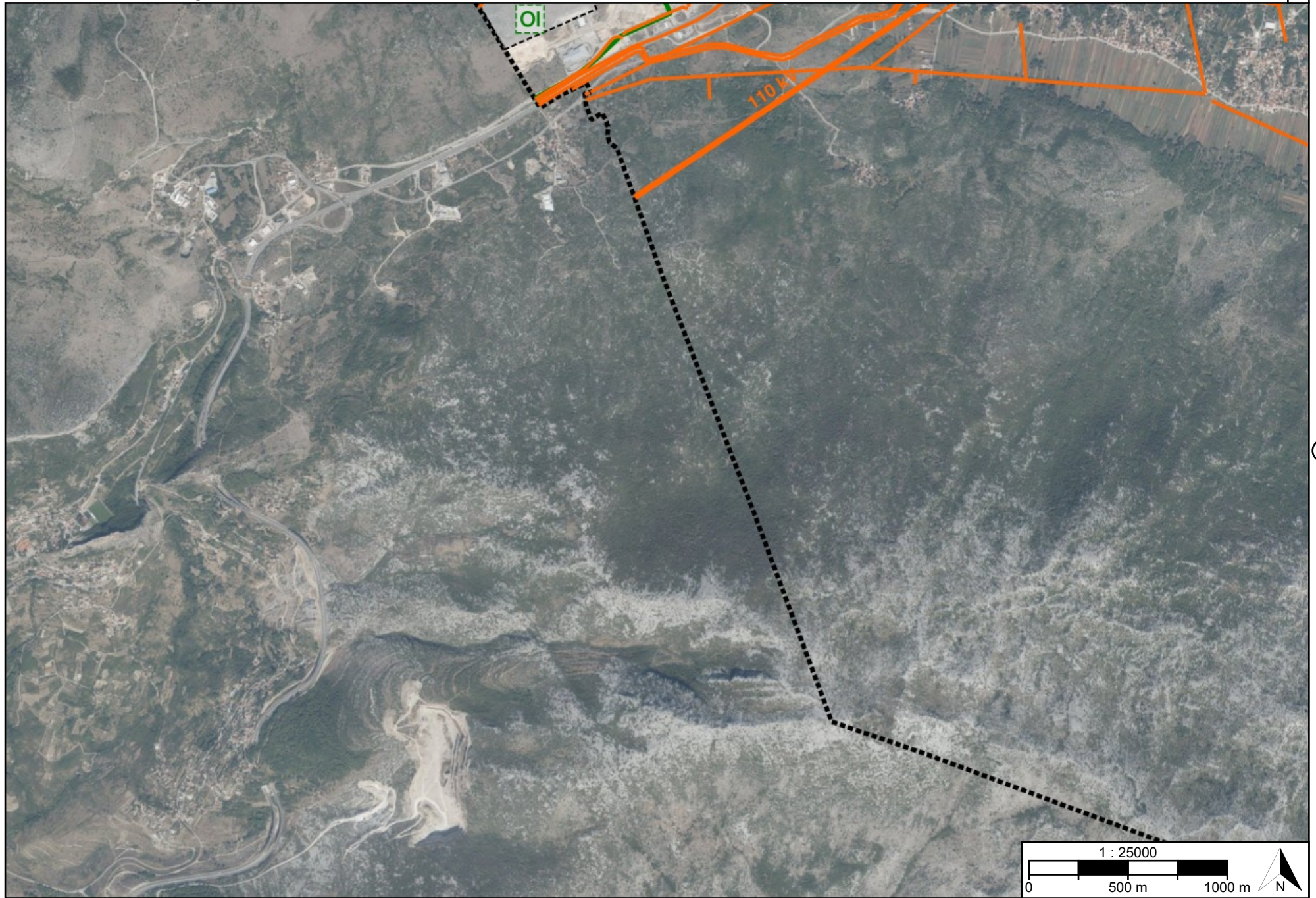
Postupak transformacije
Prostorni plan uređenja Općine Dugopolje

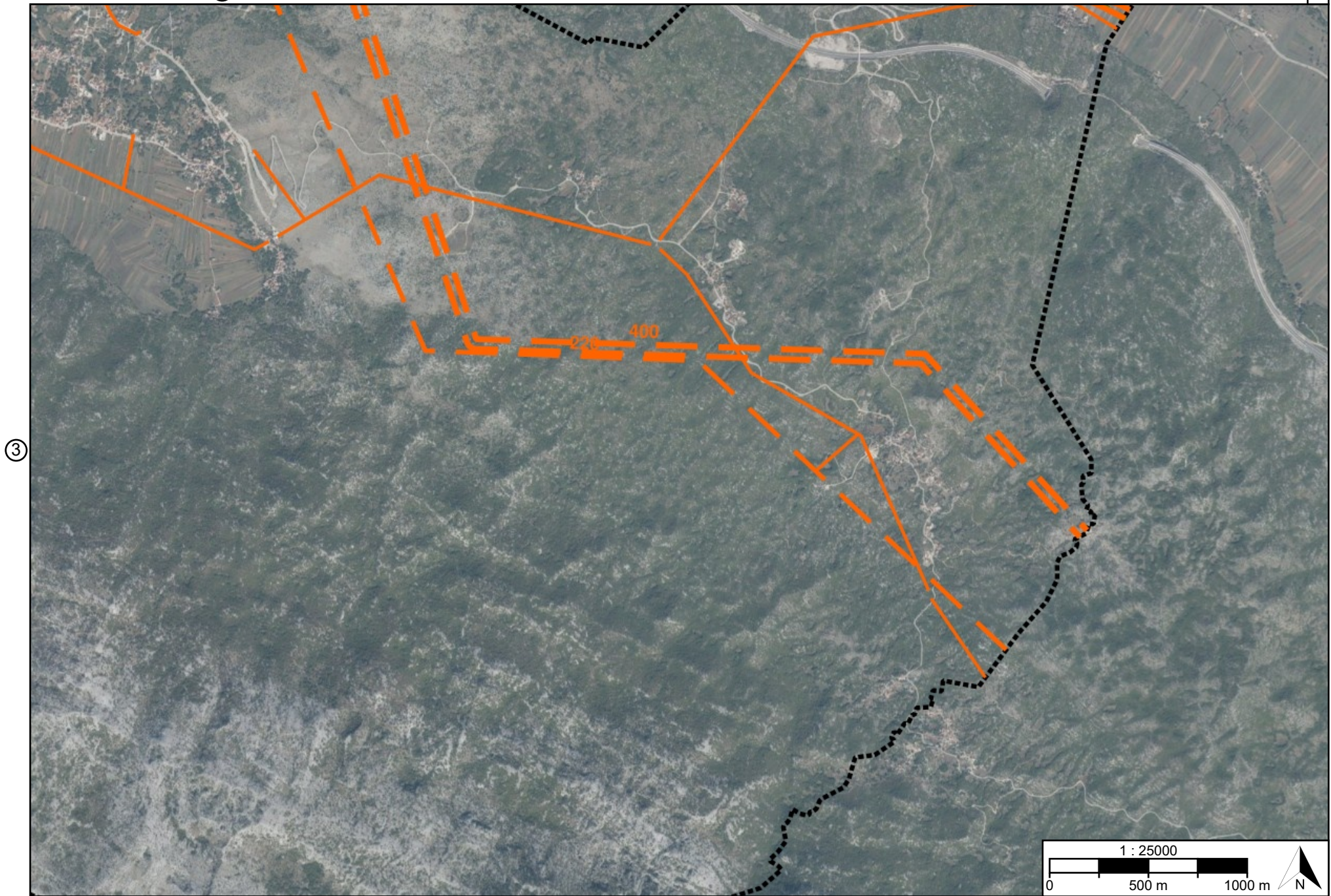
③




Postupak transformacije
Prostorni plan uređenja Općine Dugopolje

④








TUMAČ PLANSKOG ZNAKOVLJA


[OB-1-1] Obuhvat prostornog plana





[OB-1-1-3001] Obuhvat prostornog plana

[IS-3-1] Nafta i plin


 [IS-3-1-2303] Plinovod s pripadajućim građevinama i uređajima


 [IS-3-1-2304] Plinovod s pripadajućim građevinama i uređajima - planirano


 [IS-3-1-3303] Plinovod s pripadajućim građevinama i uređajima


 [IS-3-1-3304] Plinovod s pripadajućim građevinama i uređajima - planirano


[IS-3-2] Elektroenergetika


 **400** [IS-3-2-1001] (400) Dalekovod 400 kV s pripadajućim građevinama i uređajima


 **400** [IS-3-2-1002] (400) Dalekovod 400 kV s pripadajućim građevinama i uređajima - planirano


 **220** [IS-3-2-1003] (220) Dalekovod 220 kV s pripadajućim građevinama i uređajima


 **220** [IS-3-2-1004] (220) Dalekovod 220 kV s pripadajućim građevinama i uređajima - planirano

 **110 kV** [IS-3-2-2001] (110 kV) Dalekovod 110 kV s pripadajućim građevinama i uređajima

 **110 kV** [IS-3-2-2002] (110 kV) Dalekovod 110 kV s pripadajućim građevinama i uređajima - planirano

 [IS-3-2-3007] Vod sredjenaponske mreže s pripadajućim građevinama i uređajima (10(20) kV)

 [IS-3-2-3008] Vod sredjenaponske mreže s pripadajućim građevinama i uređajima (10(20) kV) - planirano

 [IS-3-2-3302] (OI) Elektrana na obnovljive izvore energije lokalnog značaja - planirano

Naziv prostornog plana:

Prostorni plan uređenja Općine Dugopolje

Naziv kartografskog prikaza prostornog plana:

2.3. Energetski sustav

Mjerilo prikaza:

1:25000

Vrsta postupka:

Postupak transformacije prostornog plana

Faza transformacije plana:

Prijedlog transformiranog prostornog plana

Oznaka revizije plana:

Odluka o transformaciji prostornog plana:

Odluka o transformaciji Prostornog plana uređenja Općine Dugopolje (Službeni vjesnik Općine Dugopolje broj 12/2024)

Objava plana:

Objava plana provodi se od 09.12.2025. do zaključno s danom 23.12.2025.

Nositelj izrade prostornog plana:

Splitsko-dalmatinska županija, Općina Dugopolje
Jedinstveni upravni odjel

Odgovorna osoba nositelja izrade:

PROČELNICA
Gorita Tadić mag.oec.

Tijelo koje donosi prostorni plan:

Splitsko-dalmatinska županija, Općina Dugopolje
Općinsko vijeće

Predsjednik tijela koje donosi prostorni plan:

PREDSJEDNIK OPĆINSKOG VIJEĆA
Alen Smodlaka

Stručni izrađivač prostornog plana:

GEOPROJEKT d.d. Split
Split, Sukoišanska 43
OIB: 25623466485

Odgovorna osoba stručnog izrađivača:

PREDSJEDNIK UPRAVE
Mirko Smiljanić univ.spec.oec.

Odgovorni voditelj izrade:

Ivana Bojić dipl. ing. arh.

Stručni tim:

Naziv prostornog plana:

Prostorni plan uređenja Općine Dugopolje

Naziv kartografskog prikaza prostornog plana:

2.3. Energetski sustav

Mjerilo prikaza:

1:25000

Vrsta postupka:

Postupak transformacije prostornog plana

Faza transformacije plana:

Prijedlog transformiranog prostornog plana

Oznaka revizije plana:

Prostor za digitalni potpis

Odgovorna osoba nositelja izrade:

PROČELNICA

Gorita Tadić mag.oec.

Odgovorna osoba stručnog izrađivača:

PREDSJEDNIK UPRAVE

Mirko Smiljanić univ.spec.oec.

Odgovorni voditelj izrade:

Ivana Bojić dipl. ing. arh.