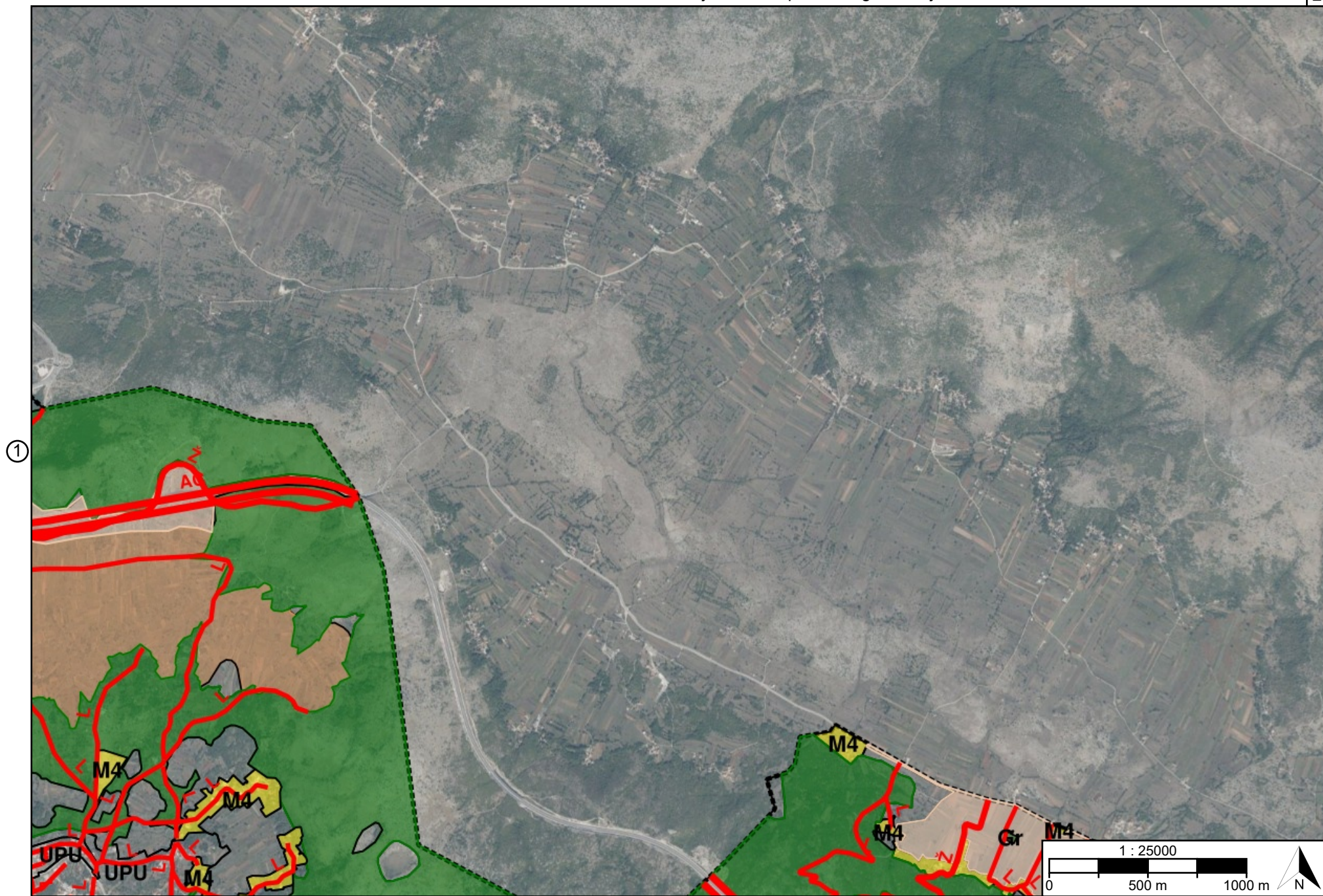


②


③



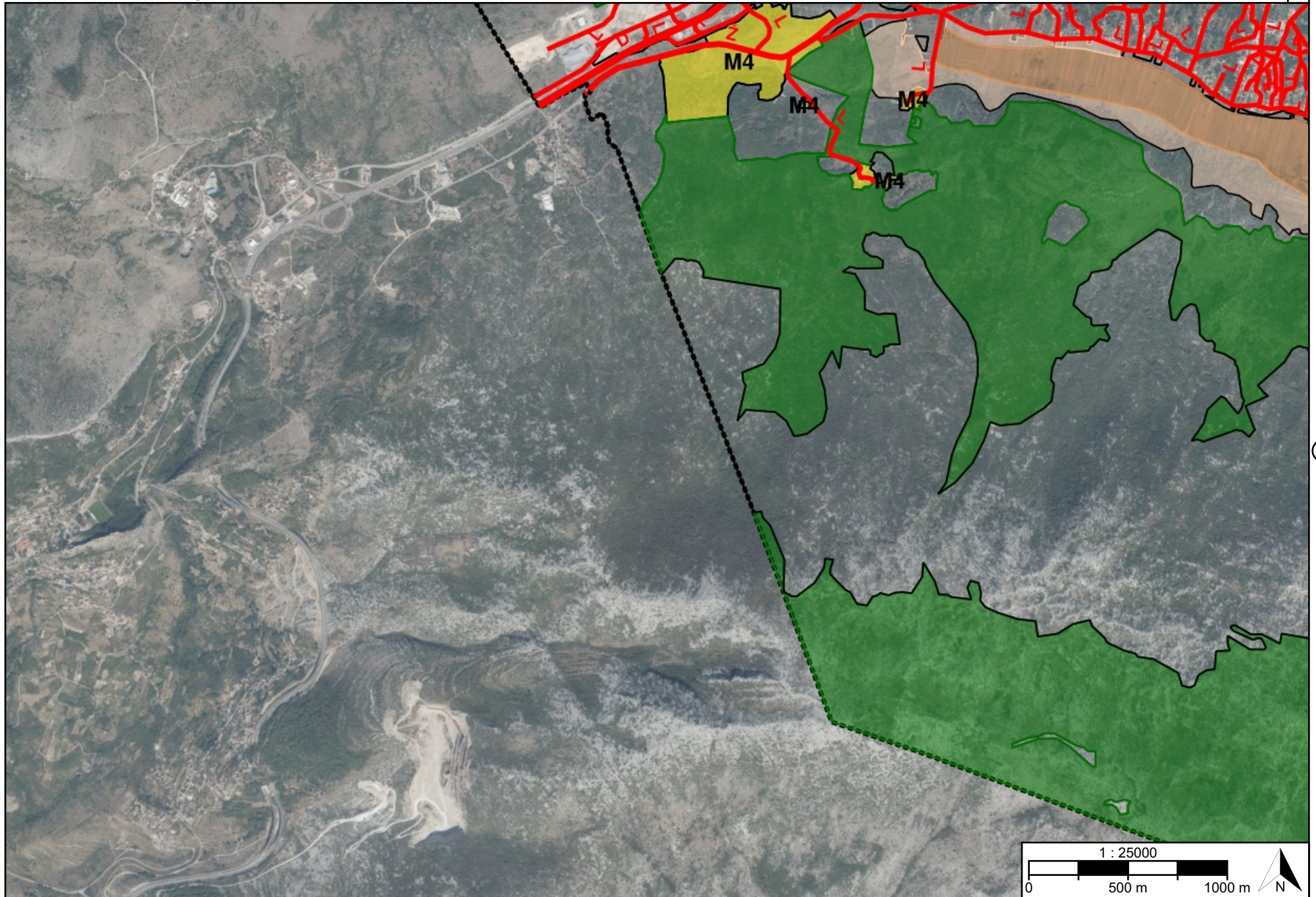
①

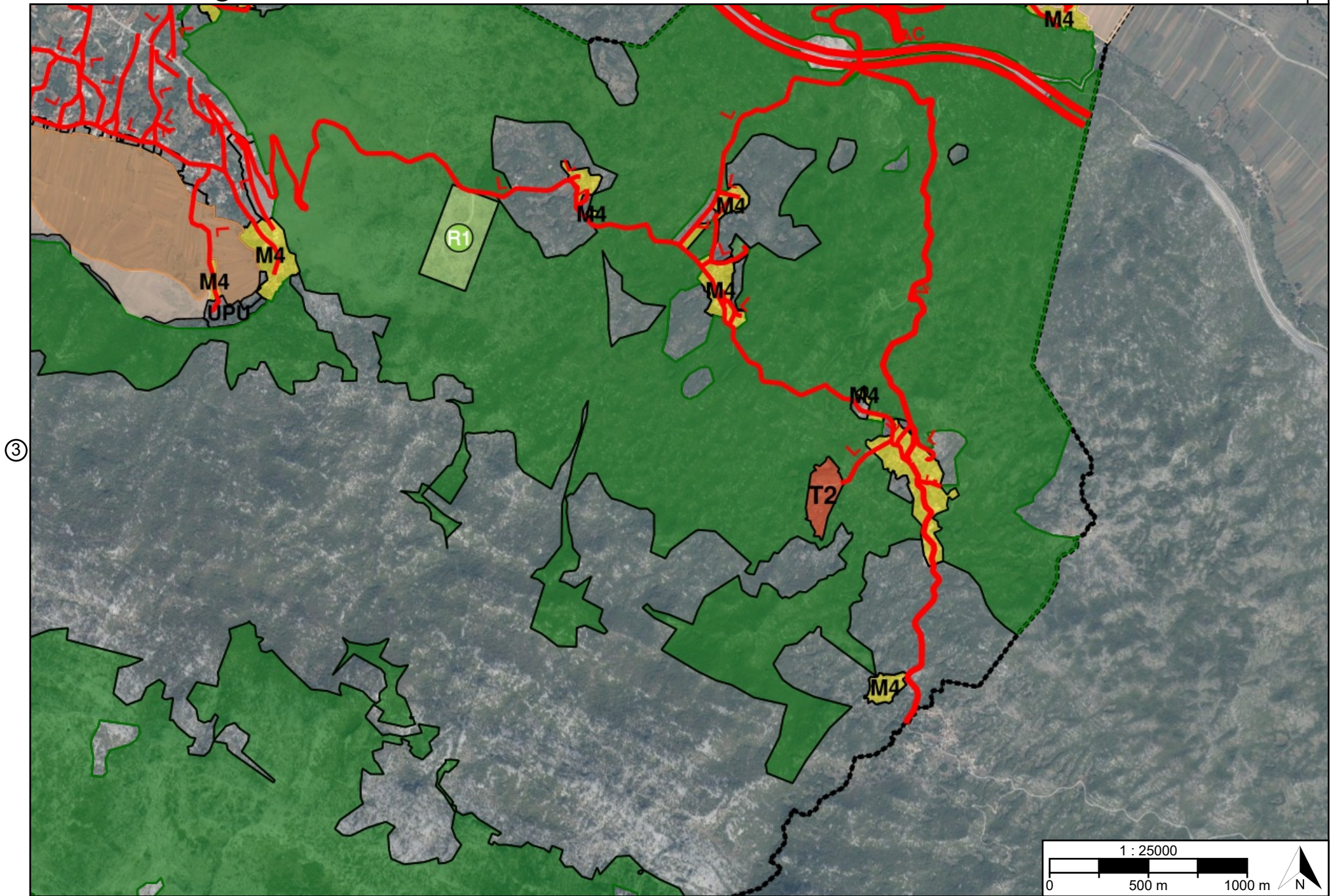
④


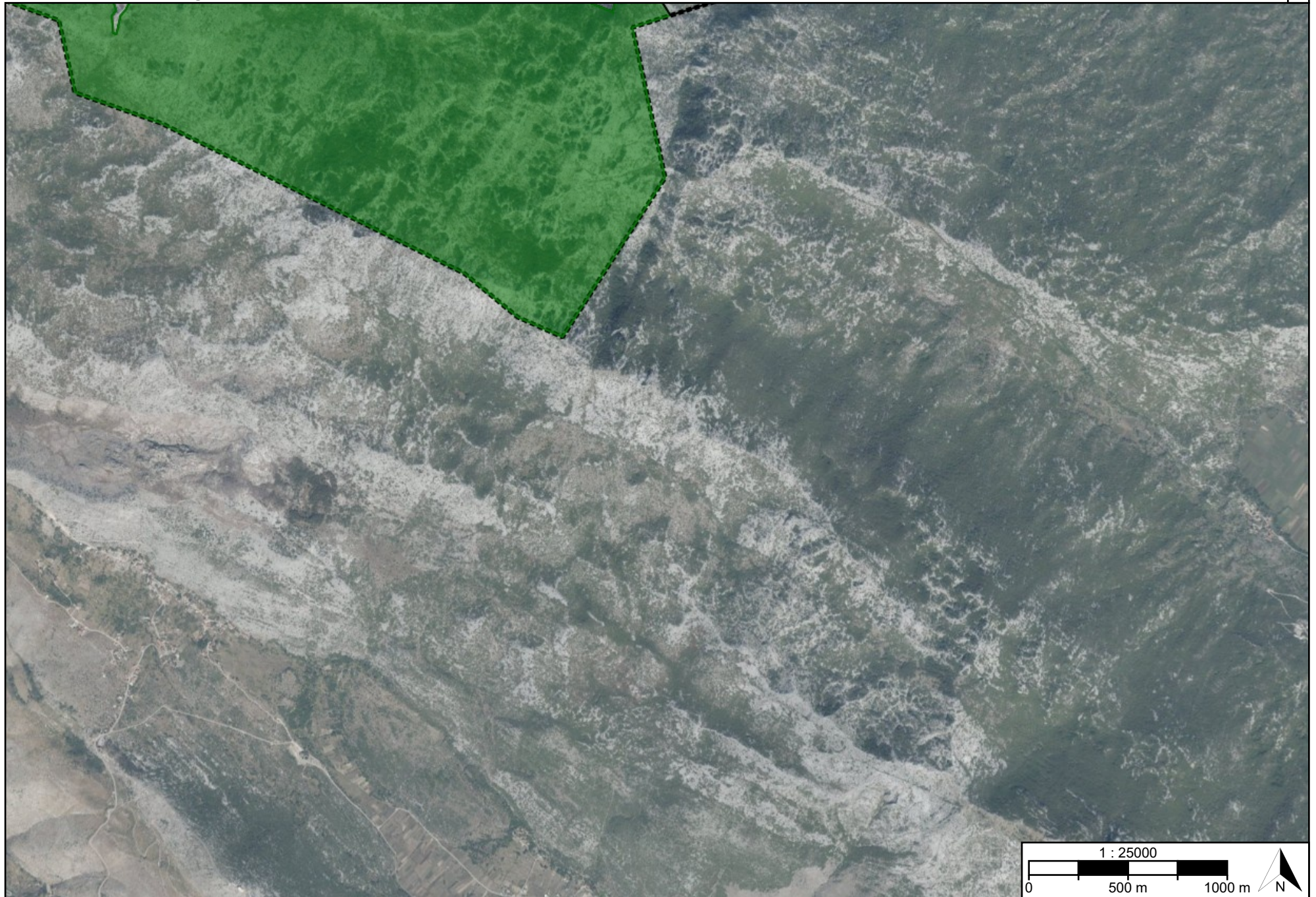
Postupak transformacije
Prostorni plan uređenja Općine Dugopolje



Verzija: 791-20251031-S01







TUMAČ PLANSKOG ZNAKOVLJA

[OB-1-1] Obuhvat prostornog plana



[OB-1-1-3001] Obuhvat prostornog plana

[KN-1-1] Namjena prostora



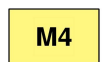
[KN-1-1-1210] (E)
Eksploatacija mineralnih sirovina




[KN-1-1-1310] Zemljište namijenjeno šumi i šumsko zemljište državnog značaja



[KN-1-1-2601] (R1)
Sportsko-rekreacijska namjena - golf igralište unutar građevinskog područja



[KN-1-1-3054] (M4)
Mješovita namjena



[KN-1-1-3211] (I1)
Proizvodna namjena




[KN-1-1-3213] (I3)
Proizvodna namjena - farma



[KN-1-1-3290] (Gr) Groblje



[KN-1-1-3301] Vrijedno zemljište namijenjeno poljoprivredi



[KN-1-1-3302] Ostalo zemljište namijenjeno poljoprivredi



[KN-1-1-3399] Ostalo zemljište



[KN-1-1-3402] (T2)
Ugostiteljsko-turistička namjena (u izdvojenom građevinskom području izvan naselja) - s gradnjom smještajnih građevina



[KN-1-1-3602] (R2)
Sportsko-rekreacijska namjena - sportske građevine i centri



[KN-1-1-3605] (R5)
Sportsko-rekreacijska namjena - zabavni park



[KN-1-1-3994] (UPU)
Površina određena urbanističkim planom uređenja

[IS-1-1] Cestovni promet



[IS-1-1-1001] (AC)
Autocesta



[IS-1-1-1003] (D) Cesta državnog značaja



[IS-1-1-1004] (D) Cesta državnog značaja - planirano



[IS-1-1-2005] (Ž) Cesta područnog (regionalnog) značaja



[IS-1-1-3007] (L) Cesta lokalnog značaja

[IS-1-2] Željeznički promet

Naziv prostornog plana:

Prostorni plan uređenja Općine Dugopolje

Naziv kartografskog prikaza prostornog plana:

1.1. Namjena prostora

Mjerilo prikaza:

1:25000

Vrsta postupka:

Postupak transformacije prostornog plana

Faza transformacije plana:

Prijedlog transformiranog prostornog plana

Oznaka revizije plana:

Odluka o transformaciji prostornog plana:

Odluka o transformaciji Prostornog plana uređenja Općine Dugopolje (Službeni vjesnik Općine Dugopolje broj 12/2024)

Objava plana:

Objava plana provodi se od 09.12.2025. do zaključno s danom 23.12.2025.

Nositelj izrade prostornog plana:

Splitsko-dalmatinska županija, Općina Dugopolje
Jedinstveni upravni odjel

Odgovorna osoba nositelja izrade:

PROČELNICA
Gorita Tadić mag.oec.

Tijelo koje donosi prostorni plan:

Splitsko-dalmatinska županija, Općina Dugopolje
Općinsko vijeće

Predsjednik tijela koje donosi prostorni plan:

PREDSJEDNIK OPĆINSKOG VIJEĆA
Alen Smodlaka

Stručni izrađivač prostornog plana:

GEOPROJEKT d.d. Split
Split, Sukoišanska 43
OIB: 25623466485

Odgovorna osoba stručnog izrađivača:

PREDSJEDNIK UPRAVE
Mirko Smiljanić univ.spec.oec.

Odgovorni voditelj izrade:

Ivana Bojić dipl. ing. arh.

Stručni tim:

Naziv prostornog plana:

Prostorni plan uređenja Općine Dugopolje

Naziv kartografskog prikaza prostornog plana:

1.1. Namjena prostora

Mjerilo prikaza:

1:25000

Vrsta postupka:

Postupak transformacije prostornog plana

Faza transformacije plana:

Prijedlog transformiranog prostornog plana

Oznaka revizije plana:

Prostor za digitalni potpis

Odgovorna osoba nositelja izrade:

PROČELNICA

Gorita Tadić mag.oec.

Odgovorna osoba stručnog izrađivača:

PREDSJEDNIK UPRAVE

Mirko Smiljanić univ.spec.oec.

Odgovorni voditelj izrade:

Ivana Bojić dipl. ing. arh.