



**REPUBLIKA HRVATSKA
SPLITSKO DALMATINSKA ŽUPANIJA
OPĆINA DUGOPOLJE
OPĆINSKI NAČELNIK**

**KLASA: 400-08/18-80/04
URBROJ: 2180/04-02/1-18-2
Dugopolje, 14. prosinca 2018. godine**

**PREDSJEDNIKU OPĆINSKOG VIJEĆA OPĆINE DUGOPOLJE
-ovdje**

Na temelju članka 48. Statuta Općine Dugopolje („Službeni vjesnik Općine Dugopolje“, broj 2/18), Općinski načelnik Općine Dugopolje dana 14. prosinca 2018. godine, donosi

ZAKLJUČAK

1. Utvrđuje se Prijedlog II Izmjena i dopuna Proračuna Općine Dugopolje za 2018. godinu te se dostavlja Općinskom vijeću Općine Dugopolje na raspravu i usvajanje.
2. Za izvjestiteljicu na sjednici Općinskog vijeća određuje se Gorita Tadić, privremena pročelnica Jedinственог управног одјела.



OPĆINSKI NAČELNIK

Perica Bosančić, dipl.ing.el.

DOSTAVITI:

1. Općinskom vijeću Općine Dugopolje, ovdje
2. Jedinственог управног одјела, ovdje
3. Arhivi, ovdje

Na temelju članka 39. Zakona o proračunu ("Narodne novine" broj 87/08, 136/12 i 15/15) i članka 30. Statuta Općine Dugopolje ("Službeni vjesnik Općine Dugopolje", broj

II. IZMJENE I DOPUNE PRORAČUNA OPĆINE DUGOPOLJE ZA 2018. GODINU

Članak 1.

Proračun Općine Dugopolje za 2018. godinu ("Službeni vjesnik Općine Dugopolje", broj 7/18) članak 1. mijenja se i glasi:

BROJ KONTA	PLANIRANO	PROMJENA IZNOSA	PROMJENA POSTOTAK	NOVI IZNOS
A. RAČUN PRIHODA I RASHODA				
6 Prihodi poslovanja	36.390.200,00	-8.319.650,00	-22.9%	28.070.550,00
7 Prihodi od prodaje nefinancijske imovine	5.370.000,00	-1.915.000,00	-35.7%	3.455.000,00
3 Rashodi poslovanja	22.695.301,00	-965.201,00	-4.3%	21.730.100,00
4 Rashodi za nabavu nefinancijske imovine	21.425.000,00	-13.837.625,00	-64.6%	7.587.375,00
RAZLIKA	-2.360.101,00	4.568.176,00	-193.6%	2.208.075,00
B. RAČUN ZADUŽIVANJA/FINANCIRANJA				
8 Primici od financijske imovine i zaduživanja	0,00	0,00	0.0%	0,00
5 Izdaci za financijsku imovinu i otplate zajmova	5.500.000,00	100.000,00	1.8%	5.600.000,00
NETO ZADUŽIVANJE/FINANCIRANJE	-5.500.000,00	-100.000,00	1.8%	-5.600.000,00
C. RASPOLOŽIVA SREDSTVA IZ PRETHODNIH GODINA				
VIŠAK/MANJAK IZ PRETHODNIH GODINA	7.860.101,00	-2.827.829,00	-56.8%	5.032.272,00
VIŠAK/MANJAK + NETO ZADUŽIVANJA/FINANCIRANJA + RASPOLOŽIVA SREDSTVA IZ PRETHODNIH GODINA	0,00	3.391.925,00	-	1.640.347,00

BROJ	KONTA	VRSTA PRIHODA / RASHODA	PROMJENA			
			PLANIRANO	IZNOS	POSTOTAK	NOVI IZNOS
6		Prihodi poslovanja	36.390.200,00	-8.319.650,00	-22,9%	28.070.550,00
611		Porez i pritez na dohodak	6.000.000,00	100.000,00	1,7%	6.100.000,00
613		Porezi na imovinu	1.501.200,00	-500.750,00	-33,4%	1.000.450,00
614		Porezi na robu i usluge	124.000,00	-9.000,00	-7,3%	115.000,00
633		Pomoći proračunu iz drugih proračuna	3.517.200,00	-480.800,00	-13,7%	3.036.400,00
634		Pomoći od izvanproračunskih korisnika	0,00	0,00	0,0%	0,00
636		Pomoći proračunskim korisnicima iz proračuna koji im nije nadležan	35.000,00	0,00	0,0%	35.000,00
641		Prihodi od financijske imovine	50.300,00	-22.100,00	-43,9%	28.200,00
642		Prihodi od nefinancijske imovine	580.500,00	-70.000,00	-12,1%	510.500,00
651		Upravne i administrativne pristojbe	43.000,00	7.000,00	16,3%	50.000,00
652		Prihodi po posebnim propisima	3.616.000,00	-2.958.000,00	-81,8%	658.000,00
653		Komunalni doprinosi i naknade	20.800.000,00	-4.330.000,00	-20,8%	16.470.000,00
661		Prihodi od prodaje proizvoda i robe te pruženih usluga	60.000,00	-54.000,00	-90,0%	6.000,00
681		Kazne i upravne mjere	3.000,00	-2.000,00	-66,7%	1.000,00
683		Ostali prihodi	60.000,00	0,00	0,0%	60.000,00
7		Prihodi od prodaje nefinancijske imovine	5.370.000,00	-1.915.000,00	-35,7%	3.455.000,00
711		Prihodi od prodaje materijalne imovine - prirodnih bogatstava	5.000.000,00	-1.700.000,00	-34,0%	3.300.000,00
721		Prihodi od prodaje građevinskih objekata	370.000,00	-215.000,00	-58,1%	155.000,00
3		Rashodi poslovanja	22.695.301,00	-965.201,00	-4,3%	21.730.100,00
311		Plaće (Bruto)	1.665.000,00	-229.000,00	-13,8%	1.436.000,00
312		Ostali rashodi za zaposlene	16.000,00	6.400,00	40,0%	22.400,00
313		Doprinosi na plaće	798.000,00	-116.500,00	-14,6%	681.500,00
321		Naknade troškova zaposlenima	144.301,00	80.699,00	55,9%	225.000,00
322		Rashodi za materijal i energiju	712.000,00	42.500,00	6,0%	754.500,00
323		Rashodi za usluge	4.942.000,00	229.100,00	4,6%	5.171.100,00
324		Naknade troškova osobama izvan radnog odnosa	15.000,00	-11.400,00	-76,0%	3.600,00
329		Ostali nespomenuti rashodi poslovanja	998.000,00	577.000,00	57,8%	1.575.000,00
342		Kamate za primijene kredite i zajmove	1.000.000,00	-200.000,00	-20,0%	800.000,00
343		Ostali financijski rashodi	358.000,00	451.000,00	126,0%	809.000,00
363		Pomoći unutar općeg proračuna	700.000,00	200.000,00	28,6%	900.000,00
372		Ostale naknade građanima i kućanstvima iz proračuna	2.620.000,00	-578.000,00	-22,1%	2.042.000,00
381		Tekuće donacije	6.522.000,00	-40.000,00	-0,6%	6.482.000,00
382		Kapitalne donacije	2.100.000,00	-1.442.000,00	-68,7%	658.000,00
383		Kazne, penali i naknade štete	35.000,00	65.000,00	185,7%	100.000,00
385		Izvanredni rashodi	0,00	0,00	0,0%	0,00

386	Kapitalne pomoći	70.000,00				0,0%	70.000,00
4	Rashodi za nabavu nefinancijske imovine	21.425.000,00	-13.837.625,00			-64,6%	7.587.375,00
411	Materijalna imovina - prirodna bogatstva	1.750.000,00	-165.000,00			-9,4%	1.585.000,00
421	Građevinski objekti	18.235.000,00	-13.045.000,00			-71,5%	5.190.000,00
422	Postrojenja i oprema	328.000,00	-252.000,00			-76,8%	76.000,00
425	Višegodišnji nasadi i osnovno stado	0,00	0,00			0,0%	0,00
426	Nematerijalna proizvedena imovina	1.027.000,00	-370.625,00			-36,1%	656.375,00
431	Plemeniti metali i ostale pohranjene vrijednosti	85.000,00	-5.000,00			-5,9%	80.000,00
B. RAČUN ZADUŽIVANJA I OBLIGACIJA							
5	Izdaci za financijsku imovinu i otplate zajmova	5.500.000,00	100.000,00			1,8%	5.600.000,00
544	Otplata glavnice primljenih kredita i zajmova od kreditnih i ostalih financijskih institucija izvan	5.500.000,00	100.000,00			1,8%	5.600.000,00
C. RASPOLOŽIVA SREDSTVA IZ PRETHODNIH GODINA							
9	Vlastiti izvori	7.860.101,00	-4.468.176,00			-56,8%	3.391.925,00
922	Višak/manjak prihoda	7.860.101,00	-4.468.176,00			-56,8%	3.391.925,00

Članak 2.

Rashodi i izdaci Proračuna u iznosu od 34.917.475,00, raspoređuju se po proračunskim klasifikacijama u Posebnom dijelu proračuna kako slijedi:

POZICIJA KONTA	BROJ	VRSTA PRIHODA / PRIMITAKA	PLANIRANO	PROMJENA IZNOS	PROMJENA POSTOTAK	NOVI IZNOS
SVEUKUPNO PRIHODI			49.620.301,00	-14.702.826,00	-29,63	34.917.475,00
Razdjel 000 PRIHODI			41.760.200,00	-10.234.850,00	-24,51	31.525.350,00
Izvor 1. OPCJI PRIHODI I PRIMICI			13.931.900,00	-2.161.850,00	-15,52	11.770.050,00
6		Prihodi poslovanja	8.561.900,00	-246.850,00	-2,88	8.315.050,00
61		Prihodi od poreza	7.625.200,00	-409.750,00	-5,37	7.215.450,00
P001		Porez i prirez na dohodak od nesamostalnog rada i drugih sam	6.000.000,00	100.000,00	1,67	6.100.000,00
P003		Porez na kuće za odmor	1.200,00	-750,00	-62,50	450,00
P004		Porez na promet nekretnina	1.500.000,00	-500.000,00	-33,33	1.000.000,00
P005		Porez na potrošnju alkoholnih i bezalkoholnih pića	120.000,00	-20.000,00	-16,67	100.000,00
P006		Porez na tvrtku odnosno naziv tvrtke	4.000,00	11.000,00	275,00	15.000,00
64		Prihodi od imovine	430.700,00	-92.100,00	-21,38	338.600,00
P012		Kamate na depozite po viđenju	200,00	-100,00	-50,00	100,00
P013		Zatezne kamate iz obveznih odnosa i drugo	50.000,00	-22.000,00	-44,00	28.000,00
P014		Prihodi od zakupa zemljišta	250.000,00	-25.000,00	-10,00	225.000,00
P015		Eksploatacija mineralnih sirovina	50.000,00	-25.000,00	-50,00	25.000,00
P018		Ostali prihodi od nefinancijske imovine	500,00	0,00	0,00	500,00
P018-1		Legalizacija-naknada za zadrž.nezakonito izgrađene zgrade u ostoru	80.000,00	-20.000,00	-25,00	60.000,00
P019		Prihodi od upravnih i administrativnih pristojbi, pristojbi po posebnim propisima i naknada	443.000,00	257.000,00	58,01	700.000,00
P020		Prihodi od prodaje državnih biljeva	3.000,00	7.000,00	233,33	10.000,00
P021		Boravišna pristojba	40.000,00	0,00	0,00	40.000,00
P022		Prihodi od naplate vodne naknade za Hrvatske vode	400.000,00	250.000,00	62,50	650.000,00
P032		Kazne, upravne mjere i ostali prihodi	63.000,00	-2.000,00	-3,17	61.000,00
P035		Ostale nespomenute kazne	3.000,00	-2.000,00	-66,67	1.000,00
7		Ostali prihodi	60.000,00	0,00	0,00	60.000,00
71		Prihodi od prodaje nefinancijske imovine	5.370.000,00	-1.915.000,00	-35,66	3.455.000,00
711		Prihodi od prodaje neproizvedene dugotrajne imovine	5.000.000,00	-1.700.000,00	-34,00	3.300.000,00
P033		Građevinsko zemljište	5.000.000,00	-1.700.000,00	-34,00	3.300.000,00
72		Prihodi od prodaje proizvedene dugotrajne imovine	370.000,00	-215.000,00	-58,11	155.000,00
P034		Ostali nespomenuti građevinski objekti	370.000,00	-215.000,00	-58,11	155.000,00
Izvor 4. PRIHODI ZA POSEBNE NAMJENE			24.266.000,00	-7.588.000,00	-31,27	16.678.000,00
6		Prihodi poslovanja	24.266.000,00	-7.588.000,00	-31,27	16.678.000,00
64		Prihodi od imovine	200.000,00	0,00	0,00	200.000,00
P016		Prihodi od spomeničke rente	200.000,00	0,00	0,00	200.000,00
65		Prihodi od upravnih i administrativnih pristojbi, pristojbi po posebnim propisima i naknada	24.016.000,00	-7.538.000,00	-31,39	16.478.000,00
P029-1		Prihodi od nepovratnih sredstava Fonda za zaštitu okoliša i energetske učinkovitost	3.200.000,00	-3.200.000,00	-100,00	0,00
P030		Naknada za pločice kućnih brojeva	1.000,00	-1.000,00	-100,00	0,00
P030-1		Hrv.zavod za zapošlj.-stručno osposobljavanje za rad	15.000,00	-7.000,00	-46,67	8.000,00

P022	553	Komunalni doprinosi	500.000,00	150.000,00	30,00	650.000,00
P023	553	Udio investitora u izgradnji kapitalnih objekata	5.800.000,00	-4.300.000,00	-74,14	1.500.000,00
P024	553	Naknada za pripremu građevinskog zemljišta	500.000,00	-480.000,00	-96,00	20.000,00
P025	553	Komunalne naknade	14.000.000,00	300.000,00	2,14	14.300.000,00
P031	56	Prihodi od prodaje proizvoda i robe te pruženih usluga i prihodi od donacija	50.000,00	-50.000,00	-100,00	0,00
	561	Naknada za tender dokumentaciju	50.000,00	-50.000,00	-100,00	0,00
	5	Izvor 5. POMOĆI	3.517.200,00	-480.800,00	-13,67	3.036.400,00
	53	Prihodi poslovanja	3.517.200,00	-480.800,00	-13,67	3.036.400,00
	533	Pomoći iz inozemstva i od subjekata unutar općeg proračuna	3.517.200,00	-480.800,00	-13,67	3.036.400,00
P007	533	Tekuće pomoći iz županijskog proračuna	200.000,00	65.000,00	32,50	265.000,00
P008	533	Kapitalne pomoći iz državnog proračuna	437.200,00	-282.200,00	-64,55	155.000,00
P009	533	Kapitalne pomoći iz županijskog proračuna	1.380.000,00	-1.063.600,00	-77,07	316.400,00
P009-1	533	Županijska uprava za ceste	1.500.000,00	800.000,00	53,33	2.300.000,00
		Glava 00001 PRIHODI I PRORAČUNSKOG KORISNIKA	45.100,00	-4.000,00	-8,87	41.100,00
		Izvor 3. VLASTITI PRIHODI	10.100,00	-4.000,00	-39,60	6.100,00
		Korisnik K001 NARODNA KNJIŽNICA DUGOPOLJE	10.100,00	-4.000,00	-39,60	6.100,00
	6	Prihodi poslovanja	10.100,00	-4.000,00	-39,60	6.100,00
	64	Prihodi od imovine	100,00	0,00	0,00	100,00
P012-1	641	Kamate na depozite po viđenju-PK	100,00	0,00	0,00	100,00
	66	Prihodi od prodaje proizvoda i robe te pruženih usluga i prihodi od donacija	10.000,00	-4.000,00	-40,00	6.000,00
P032-1	661	Prihodi prorač.korisnika od pruženih usluga	10.000,00	-4.000,00	-40,00	6.000,00
		Izvor 4. PRIHODI ZA POSEBNE NAMJENE	35.000,00	0,00	0,00	35.000,00
		Korisnik K001 NARODNA KNJIŽNICA DUGOPOLJE	35.000,00	0,00	0,00	35.000,00
	6	Prihodi poslovanja	35.000,00	0,00	0,00	35.000,00
	63	Pomoći iz inozemstva i od subjekata unutar općeg proračuna	35.000,00	0,00	0,00	35.000,00
P008-1	636	Kapitalne pomoći prorač. korisniku iz državnog proračuna	35.000,00	0,00	0,00	35.000,00
		Razdjel 001 JEDINSTVENI UPRAVNI ODJEL	7.860.101,00	-4.468.176,00	-56,85	3.391.925,00
		Izvor 1. OPĆI PRIHODI I PRIMICI	7.860.101,00	-4.468.176,00	-56,85	3.391.925,00
	9	Vlastiti izvori	7.860.101,00	-4.468.176,00	-56,85	3.391.925,00
	92	Rezultat poslovanja	7.860.101,00	-4.468.176,00	-56,85	3.391.925,00
P036	922	Višak prihoda	7.860.101,00	-4.468.176,00	-56,85	3.391.925,00

SVEUKUPNO RASHODI / IZDACI			
Razdjel 001 JEDINSTVENI UPRAVNI ODJEL	49.620.301,00	-14.702.826,00	-29,63
Glavni program 001 REDOVNA DJELATNOST	49.620.301,00	-14.702.826,00	-29,63
Program 1000 JAVNA UPRAVA I ADMINISTRACIJA	11.055.301,00	766.299,00	6,93
Aktivnost A100001 Financiranje javne uprave i administracije	11.055.301,00	766.299,00	6,93
Izvor 1. OPĆI PRIHODI I PRIMICI	10.988.301,00	773.299,00	7,04
Funkcijska klasifikacija 01 Opće javne usluge	4.473.301,00	873.299,00	19,52
3	4.473.301,00	873.299,00	19,52
31	4.473.301,00	873.299,00	19,52
Rashodi za zaposlene	2.161.000,00	-366.100,00	-16,94
311	1.450.000,00	-229.000,00	-15,79
Plaće za redovan rad	6.000,00	-3.600,00	-60,00
312	380.000,00	-73.000,00	-19,21
Ostali rashodi za zaposlene	290.000,00	-52.000,00	-17,93
313	35.000,00	-8.500,00	-24,29
Doprinosi za mirovinsko osiguranje	1.957.301,00	789.399,00	40,33
313	49.301,00	25.699,00	52,13
Doprinosi za obvezno zdravstveno osiguranje	20.000,00	5.000,00	25,00
313	35.000,00	0,00	0,00
Doprinosi za zapošljavanje	40.000,00	50.000,00	125,00
32	50.000,00	-10.000,00	-20,00
Materijalni rashodi	9.000,00	1.500,00	16,67
321	25.000,00	-21.000,00	-84,00
Službena putovanja	150.000,00	30.000,00	20,00
321	10.000,00	-8.000,00	-80,00
Naknade za prijevoz na posao i s posla	5.000,00	0,00	0,00
321	70.000,00	30.000,00	42,86
Uputreba auta u službene svrhe	75.000,00	-5.000,00	-6,67
321	10.000,00	-1.500,00	-15,00
Seminari, savjetovanja, školovanja i stručni ispiti	85.000,00	-20.000,00	-23,53
322	0,00	600,00	100,00
Uredski materijal	90.000,00	70.000,00	77,78
322	50.000,00	-14.500,00	-29,00
Materijal i sredstva za čišćenje i održavanje	90.000,00	10.000,00	11,11
322	60.000,00	20.000,00	33,33
Literatura (publikacije, časopisi, glasila, knjige i ostalo)	84.000,00	31.000,00	36,90
322	70.000,00	0,00	0,00
Električna energija	15.000,00	-11.400,00	-76,00
322	15.000,00	50.000,00	14,29
Materijal i dijelovi za tekuće i invest. održ. građ. objekata	350.000,00	-10.000,00	-2,50
322	40.000,00	50.000,00	12,50
Šitni inventar	70.000,00	67.000,00	95,71
322	80.000,00	0,00	0,00
Usluge telefona, pošte i prijevoza	250.000,00	450.000,00	180,00
323	355.000,00	450.000,00	126,76
Usluge promidžbe i informiranja	55.000,00	0,00	0,00
323	55.000,00	0,00	0,00
Opskrba vodom			
323			
Usluge čuvanja imovine i osoba			
323			
Obvezni i preventivni zdravstveni pregledi zaposlenika			
323			
Ugovori o djelu i autorski honorari			
323			
Usluge agencija, studentskog servisa (prijepisi, prijevodi i			
323			
Ostale računalne usluge			
323			
Grafičke i tiskarske usluge, usluge kopiranja i uvezivanja i			
323			
Ostale nespomenute usluge			
323			
Tekuće pričuve			
323			
Stručno osposobljavanje za rad			
324			
Naknade članovima predstavni i izvršnih tijela i upravnih vij			
329			
Premije osiguranja zaposlenih			
329			
Reprezentacija			
329			
Troškovi povodom dana Općine			
329			
Članarine u udrugama i LAG Zagora			
329			
Troškovi sudskih postupaka			
329			
34			
Financijski rashodi			
343			
Usluge banaka i platnog prometa			
343			

R035	343	Zakonske zatezne kamate	300.000,00	450.000,00	150,00	750.000,00
Izvor 4. PRIHODI ZA POSEBNE NAMJENE						
	5	Izdaci za financijsku imovinu i otplate zajmova	6.515.000,00	-100.000,00	-1,53	6.415.000,00
	54	Izdaci za otplatu glavnice primljenih kredita i zajmova	5.500.000,00	100.000,00	1,82	5.600.000,00
R034-2	544	Otplata glavnice primljenog zajma kod Addiko Bank	5.500.000,00	100.000,00	1,82	5.600.000,00
Funkcijska klasifikacija 01 Opće javne usluge						
	3	Rashodi poslovanja	1.015.000,00	-200.000,00	-19,70	815.000,00
	32	Materijalni rashodi	1.015.000,00	-200.000,00	-19,70	815.000,00
R018	323	Usluge tekućeg i investicijskog održavanja građ objek. i opr	15.000,00	0,00	0,00	15.000,00
	34	Financijski rashodi	15.000,00	0,00	0,00	15.000,00
R033-1	342	Kamate za primijene kredite	1.000.000,00	-200.000,00	-20,00	800.000,00
		Kamate za primijene kredite	1.000.000,00	-200.000,00	-20,00	800.000,00
Aktivnost A100002 Opremanje uredskih prostorija						
Izvor 1. OPĆI PRIHODI I PRIMICI						
Funkcijska klasifikacija 01 Opće javne usluge						
	4	Rashodi za nabavu nefinancijske imovine	62.000,00	-2.000,00	-3,23	60.000,00
	42	Rashodi za nabavu nefinancijske imovine	62.000,00	-2.000,00	-3,23	60.000,00
R038	422	Rashodi za nabavu proizvedene dugotrajne imovine	62.000,00	-2.000,00	-3,23	60.000,00
R039	422	Uredska oprema i namještaj i računalna oprema	50.000,00	0,00	0,00	50.000,00
		Ostala komunikacijska oprema	12.000,00	-2.000,00	-16,67	10.000,00
Aktivnost A100003 Poshranjene knjige, umjetnička djela i sl. vrijednosti						
Izvor 1. OPĆI PRIHODI I PRIMICI						
Funkcijska klasifikacija 01 Opće javne usluge						
	4	Rashodi za nabavu nefinancijske imovine	5.000,00	-5.000,00	-100,00	0,00
	43	Rashodi za nabavu nefinancijske imovine	5.000,00	-5.000,00	-100,00	0,00
R041	431	Rashodi za nabavu plemenitih metala i ostalih pohranjenih vrijednosti	5.000,00	-5.000,00	-100,00	0,00
		Poshranjene knjige	5.000,00	-5.000,00	-100,00	0,00
Glavni program A02 DRUŠTVENE DJELATNOSTI						
Program 1000 PREDSKOLSKI ODGOJ						
		Aktivnost A100001 Financiranje predškolskog odgoja	12.097.000,00	-1.825.000,00	-15,09	10.272.000,00
		Aktivnost A100001 Financiranje predškolskog odgoja	1.420.000,00	-50.000,00	-3,52	1.370.000,00
Izvor 1. OPĆI PRIHODI I PRIMICI						
Funkcijska klasifikacija 09 Obrazovanje						
	3	Rashodi poslovanja	1.420.000,00	-50.000,00	-3,52	1.370.000,00
	38	Ostali rashodi	1.420.000,00	-50.000,00	-3,52	1.370.000,00
R042	381	Tekuće donacije DV Cvrčak	1.420.000,00	-50.000,00	-3,52	1.370.000,00
R043	382	Kapitalne donacije DV Cvrčak	1.400.000,00	-50.000,00	-3,57	1.350.000,00
		20.000,00	0,00	0,00	20.000,00	
Program 1001 FINANCIRANJE JAVNIH POTREBA U KULTURI						
		Aktivnost A100001 Djelatnost kulturno-umjetničkih društava i udruga u kulturi	400.000,00	0,00	0,00	400.000,00
Izvor 1. OPĆI PRIHODI I PRIMICI						
Funkcijska klasifikacija 08 Rekreacija, kultura i religija						
	3	Rashodi poslovanja	400.000,00	0,00	0,00	400.000,00
	38	Ostali rashodi	400.000,00	0,00	0,00	400.000,00
R044	381	Tekuće donacije kulturno-umj. društvima i udrugama u kulturi	400.000,00	0,00	0,00	400.000,00
Program 1002 SPORT						
		Aktivnost A100001 Financijska potpora sportskim organizacijama	2.800.000,00	0,00	0,00	2.800.000,00
Izvor 1. OPĆI PRIHODI I PRIMICI						
Funkcijska klasifikacija 08 Rekreacija, kultura i religija						
	3	Rashodi poslovanja	2.800.000,00	0,00	0,00	2.800.000,00
		Rashodi poslovanja	2.800.000,00	0,00	0,00	2.800.000,00

R046	38	Ostali rashodi	2.800.000,00	0,00	0,00	2.800.000,00
	381	Tekuće donacije športskim organizacijama	2.800.000,00	0,00	0,00	2.800.000,00
Program 1003 VATROGASTVO						
		Aktivnost A100001 Financijska djelatnost DVD-a	1.800.000,00	-850.000,00	-47,22	950.000,00
		Izvor 1. OPĆI PRIHODI I PRIMICI	1.800.000,00	-850.000,00	-47,22	950.000,00
Funkcijska klasifikacija 03 Javni red i sigurnost						
	3	Rashodi poslovanja	1.800.000,00	-850.000,00	-47,22	950.000,00
	38	Ostali rashodi	1.800.000,00	-850.000,00	-47,22	950.000,00
	381	Tekuće donacije DVD DUGOPOLJE	1.800.000,00	-850.000,00	-47,22	950.000,00
	382	Kapitalne donacije DVD DUGOPOLJE	900.000,00	50.000,00	5,56	950.000,00
			900.000,00	-900.000,00	-100,00	0,00
Program 1004 SOCIJALNA SKRB						
		Aktivnost A100001 Socijalna pomoć građanima i kućanstvima	2.880.000,00	-570.000,00	-19,79	2.310.000,00
		Izvor 1. OPĆI PRIHODI I PRIMICI	2.350.000,00	-590.000,00	-25,11	1.760.000,00
Funkcijska klasifikacija 10 Socijalna zaštita						
	3	Rashodi poslovanja	2.350.000,00	-590.000,00	-25,11	1.760.000,00
	37	Naknade građanima i kućanstvima na temelju osiguranja i druge naknade	2.350.000,00	-590.000,00	-25,11	1.760.000,00
	372	Pomoć obiteljima, kućanstvima i umirovljenicima	2.150.000,00	-550.000,00	-25,58	1.600.000,00
	R054		800.000,00	-350.000,00	-43,75	450.000,00
	R055	Naknade za novorođenu djecu	350.000,00	-90.000,00	-25,71	260.000,00
	R056	Poklon prilikom sklapanja braka	300.000,00	-160.000,00	-53,33	140.000,00
	R057	Sufinanciranje cijene prijevoza - JGP PROMET	700.000,00	50.000,00	7,14	750.000,00
	38	Ostali rashodi	200.000,00	-40.000,00	-20,00	160.000,00
	R054-1	Nabavka udžbenika za osnovnoškole	200.000,00	-40.000,00	-20,00	160.000,00
		Aktivnost A100002 Humanitarna skrb kroz udruge građana	530.000,00	20.000,00	3,77	550.000,00
		Izvor 1. OPĆI PRIHODI I PRIMICI	530.000,00	20.000,00	3,77	550.000,00
Funkcijska klasifikacija 10 Socijalna zaštita						
	3	Rashodi poslovanja	530.000,00	20.000,00	3,77	550.000,00
	32	Materijalni rashodi	70.000,00	0,00	0,00	70.000,00
	329	Ostale tekuće donacije - HGSS	40.000,00	0,00	0,00	40.000,00
	R059	Sustav civilne zaštite na području Općine Dugopolje	30.000,00	0,00	0,00	30.000,00
	38	Ostali rashodi	460.000,00	20.000,00	4,35	480.000,00
	R060	Ostale tekuće donacije-CRVENI KRIŽ SOLIN	170.000,00	0,00	0,00	170.000,00
	R066	Udruge do 5% proračunskih sredstava	60.000,00	20.000,00	33,33	80.000,00
	R069	Zbrinjavanje sirotalnika domovinskog rata	230.000,00	0,00	0,00	230.000,00
Program 1005 DRUŠTVENE I POLITIČKE UDRUGE						
		Aktivnost A100001 Financiranje društvenih, vjerskih i političkih djelatnosti	1.152.000,00	-362.000,00	-31,42	790.000,00
		Izvor 1. OPĆI PRIHODI I PRIMICI	912.000,00	-362.000,00	-39,69	550.000,00
Funkcijska klasifikacija 08 Rekreacija, kultura i religija						
	3	Rashodi poslovanja	912.000,00	-362.000,00	-39,69	550.000,00
	38	Ostali rashodi	912.000,00	-362.000,00	-39,69	550.000,00
	381	Tekuće donacije POLITIČKIM STRANKAMA	66.000,00	0,00	0,00	66.000,00
	R070		912.000,00	-362.000,00	-39,69	550.000,00
	R071	Tekuće donacije VJERSKIM ZAJEDNICAMA	96.000,00	-20.000,00	-20,83	76.000,00
	R072	Kapitalne pomoći vjerskim zajednicama	750.000,00	-342.000,00	-45,60	408.000,00
		Aktivnost A100002 Financiranje drugih civilnog društva	240.000,00	0,00	0,00	240.000,00
		Izvor 1. OPĆI PRIHODI I PRIMICI	240.000,00	0,00	0,00	240.000,00
Funkcijska klasifikacija 08 Rekreacija, kultura i religija						
			240.000,00	0,00	0,00	240.000,00

3	Rashodi poslovanja	240.000,00	0,00	0,00	240.000,00
38	Ostali rashodi	240.000,00	0,00	0,00	240.000,00
R072-1	381 Udruge civilnog društva	240.000,00	0,00	0,00	240.000,00
Program 1007 STIPENDIJE					
Aktivnost A100001 Stipendiranje studenata i učenika					
Izvor 1. OPĆI PRIHODI I PRIMICI					
Funkcijska klasifikacija 09 Obrazovanje					
3	Rashodi poslovanja	820.000,00	-208.000,00	-25,37	612.000,00
32	Materijalni rashodi	520.000,00	-58.000,00	-11,15	462.000,00
R093	329 Ostali rashodi za studente i učenike	520.000,00	-58.000,00	-11,15	462.000,00
37	Naknade građanima i kućanstvima na temelju osiguranja i druge naknade	470.000,00	-28.000,00	-5,96	442.000,00
R094	372 Stipendije i školarine	470.000,00	-28.000,00	-5,96	442.000,00
Aktivnost A100002 Sufinanciranje programa osnovnog školstva					
Izvor 1. OPĆI PRIHODI I PRIMICI					
Funkcijska klasifikacija 09 Obrazovanje					
3	Rashodi poslovanja	300.000,00	-150.000,00	-50,00	150.000,00
38	Ostali rashodi	300.000,00	-150.000,00	-50,00	150.000,00
R095	381 Tekuće donacije osnovnom školstvu	300.000,00	-150.000,00	-50,00	150.000,00
R096	382 Kapitalne pomoći osnovnom školstvu	100.000,00	50.000,00	50,00	150.000,00
200.000,00			-200.000,00	-100,00	0,00
Program 1008 GOSPODARSTVO					
Aktivnost A100001 Poduzetništvo					
Izvor 1. OPĆI PRIHODI I PRIMICI					
Funkcijska klasifikacija 04 Ekonomski poslovi					
3	Rashodi poslovanja	735.000,00	265.000,00	36,05	1.000.000,00
36	Pomoći dane u inozemstvo i unutar općeg proračuna	735.000,00	265.000,00	36,05	1.000.000,00
R098	363 Trgovačko poduzeće u vlasništvu općine	700.000,00	200.000,00	28,57	900.000,00
38	Ostali rashodi	35.000,00	65.000,00	185,71	100.000,00
R099-1	383 Naknade za štete	35.000,00	65.000,00	185,71	100.000,00
Program 1009 TURIZAM					
Aktivnost A100001 Turistička zajednica					
Izvor 1. OPĆI PRIHODI I PRIMICI					
Funkcijska klasifikacija 04 Ekonomski poslovi					
3	Rashodi poslovanja	90.000,00	-50.000,00	-55,56	40.000,00
38	Ostali rashodi	90.000,00	-50.000,00	-55,56	40.000,00
R099-2	381 Turistička zajednica	90.000,00	-50.000,00	-55,56	40.000,00
Glavni program A03 KOMUNALNO ODRŽAVANJE					
Program 1000 JAVNA RASVJETA					
Aktivnost A100001 Održavanje javne rasvjete					
Izvor 4. PRIHODI ZA POSEBNE NAMJENE					
Funkcijska klasifikacija 04 Ekonomski poslovi					
3	Rashodi poslovanja	4.814.000,00	335.000,00	6,96	5.149.000,00
32	Materijalni rashodi	550.000,00	85.000,00	15,45	635.000,00
R100	322 Električna energija-javna rasvjeta	550.000,00	85.000,00	15,45	635.000,00
R101	323 Ostale usluge tekućeg i investicijskog održavanja	550.000,00	85.000,00	15,45	635.000,00
Program 1001 ODVODNJA ATMOSFERSKIH VODA					
Izvor 1. OPĆI PRIHODI I PRIMICI					
Funkcijska klasifikacija 04 Ekonomski poslovi					
3	Rashodi poslovanja	550.000,00	85.000,00	15,45	635.000,00
32	Materijalni rashodi	550.000,00	85.000,00	15,45	635.000,00
R100	322 Električna energija-javna rasvjeta	550.000,00	85.000,00	15,45	635.000,00
R101	323 Ostale usluge tekućeg i investicijskog održavanja	450.000,00	50.000,00	11,11	500.000,00
Program 1001 ODVODNJA ATMOSFERSKIH VODA					
Izvor 1. OPĆI PRIHODI I PRIMICI					
Funkcijska klasifikacija 04 Ekonomski poslovi					
3	Rashodi poslovanja	100.000,00	35.000,00	35,00	135.000,00
32	Materijalni rashodi	70.000,00	30.000,00	42,86	100.000,00

R122	32	Materijalni rashodi	450.000,00	90.000,00	20,00	540.000,00
323		Zelene površine	450.000,00	90.000,00	20,00	540.000,00
Program 1005 ODRŽAVANJE GROBLJA I MRTVAČNICE						
Aktivnost A100001 Održavanje groblja i mrtvačnice						
Izvor 4. PRIHODI ZA POSEBNE NAMJENE						
Funkcijska klasifikacija 04 Ekonomski poslovi						
	3	Rashodi poslovanja	250.000,00	90.000,00	36,00	340.000,00
	32	Materijalni rashodi	250.000,00	90.000,00	36,00	340.000,00
	323	Usluge tekućeg i invest. održavanja groblja	250.000,00	90.000,00	36,00	340.000,00
Program 1006 INTELEKTUALNE USLUGE						
Aktivnost A100001 Intelektualne usluge						
Izvor 1. OPĆI PRIHODI I PRIMICI						
Funkcijska klasifikacija 04 Ekonomski poslovi						
	3	Rashodi poslovanja	310.000,00	30.000,00	9,68	340.000,00
	32	Materijalni rashodi	310.000,00	30.000,00	9,68	340.000,00
R129	323	Usluge odvjetnika i pravnog savjetovanja	310.000,00	30.000,00	9,68	340.000,00
R129-1	323	Usluge javnog bilježnika	300.000,00	0,00	0,00	300.000,00
Izvor 4. PRIHODI ZA POSEBNE NAMJENE						
Funkcijska klasifikacija 04 Ekonomski poslovi						
	3	Rashodi poslovanja	10.000,00	30.000,00	300,00	40.000,00
	32	Materijalni rashodi	354.000,00	0,00	0,00	354.000,00
	323	Geodetsko-katastarske usluge	354.000,00	0,00	0,00	354.000,00
R131	323	Usluge vještačenja	80.000,00	0,00	0,00	80.000,00
R132	323	Usluge izrade dokumentacije za prijavu na EU fondove	34.000,00	0,00	0,00	34.000,00
R134	323	Usluge izrade dokumentacije za prijavu na EU fondove	240.000,00	0,00	0,00	240.000,00
Program 1007 KAPITALNE POMOĆI						
Aktivnost A100002 Poduzeće u vlasništvu Općine - Podi d.o.o.						
Izvor 1. OPĆI PRIHODI I PRIMICI						
Funkcijska klasifikacija 04 Ekonomski poslovi						
	3	Rashodi poslovanja	70.000,00	0,00	0,00	70.000,00
	38	Ostali rashodi	70.000,00	0,00	0,00	70.000,00
R136	386	Kapitalne pomoći - Podi Dugopolje d.o.o.	70.000,00	0,00	0,00	70.000,00
Glavni program A04 KOMUNALNO UREĐENJE I OPREMANJE OPĆINE (GRADENJE)						
Program 1000 IZGRADNJA KOMUNALNE INFRASTRUKTURE						
Aktivnost A100001 Izgradnja groblja Dugopolje, Kotelnice, Liska i Koprivno						
Izvor 4. PRIHODI ZA POSEBNE NAMJENE						
Funkcijska klasifikacija 06 Usluge unapređenja stanovanja i zajednice						
	3	Rashodi poslovanja	21.153.000,00	-14.061.325,00	-66,48	7.091.375,00
	38	Ostali rashodi	13.241.000,00	-9.749.525,00	-73,63	3.491.375,00
R137	4	Rashodi za nabavu nefinancijske imovine	1.220.000,00	-910.000,00	-74,59	310.000,00
	42	Rashodi za nabavu proizvedene dugotrajne imovine	1.220.000,00	-910.000,00	-74,59	310.000,00
	421	Izgradnja staza i ogradnih i potpornih zidova	1.220.000,00	-910.000,00	-74,59	310.000,00
R138	421	Izgradnja grobnica-Dugopolje	20.000,00	-10.000,00	-50,00	10.000,00
R139	421	Izgradnja grobnica-Kotelnice i Liska	20.000,00	-10.000,00	-50,00	10.000,00
R139-1	421	Izgradnja grobnica-Kotelnice i Liska	20.000,00	-10.000,00	-50,00	10.000,00
Aktivnost A100002 Izgradnja i uređenje središta Dugopolja						
	4	Rashodi za nabavu nefinancijske imovine	1.200.000,00	-900.000,00	-75,00	300.000,00
	42	Rashodi za nabavu proizvedene dugotrajne imovine	1.200.000,00	-900.000,00	-75,00	300.000,00
R138	421	Izgradnja staza i ogradnih i potpornih zidova	250.000,00	-250.000,00	-100,00	0,00
R139	421	Izgradnja grobnica-Dugopolje	700.000,00	-400.000,00	-57,14	300.000,00
R139-1	421	Izgradnja grobnica-Kotelnice i Liska	250.000,00	-250.000,00	-100,00	0,00
Aktivnost A100002 Izgradnja i uređenje središta Dugopolja						
	42	Rashodi za nabavu proizvedene dugotrajne imovine	51.000,00	-36.000,00	-70,59	15.000,00

Izvor 4. PRIHODI ZA POSEBNE NAMJENE						
Funkcijska klasifikacija 06 Usluge unapređenja stanovanja i zajednice						
	3	Rashodi poslovanja	51.000,00	-36.000,00	-70,59	15.000,00
R140	32	Materijalni rashodi	1.000,00	-1.000,00	-70,59	15.000,00
	323	Ostale intelektualne usluge-nadzor	1.000,00	-1.000,00	0,00	0,00
	4	Rashodi za nabavu nefinancijske imovine	1.000,00	-1.000,00	-100,00	0,00
R141	42	Rashodi za nabavu proizvedene dugotrajne imovine	50.000,00	-35.000,00	-70,00	15.000,00
	421	Uređenje središta Dugopolja	50.000,00	-35.000,00	-70,00	15.000,00
Aktivnost A100005 Ulica svetog Mihovila						
Izvor 4. PRIHODI ZA POSEBNE NAMJENE						
Funkcijska klasifikacija 04 Ekonomski poslovi						
	3	Rashodi poslovanja	100.000,00	-43.000,00	-43,00	57.000,00
R148	32	Materijalni rashodi	40.000,00	-10.000,00	-25,00	30.000,00
	323	Ostale intelektualne usluge	40.000,00	-10.000,00	-25,00	30.000,00
	4	Rashodi za nabavu nefinancijske imovine	40.000,00	-10.000,00	-25,00	30.000,00
R148-1	42	Rashodi za nabavu proizvedene dugotrajne imovine	60.000,00	-33.000,00	-55,00	27.000,00
	426	Projektina dokumentacija	60.000,00	-33.000,00	-55,00	27.000,00
Izvor 5. POMOĆI						
Funkcijska klasifikacija 04 Ekonomski poslovi						
	4	Rashodi za nabavu nefinancijske imovine	2.750.000,00	-500.000,00	-18,18	2.250.000,00
R149	41	Rashodi za nabavu proizvedene dugotrajne imovine	2.750.000,00	-500.000,00	-18,18	2.250.000,00
	411	Otkup zemljišta	50.000,00	0,00	0,00	50.000,00
	42	Rashodi za nabavu proizvedene dugotrajne imovine	50.000,00	0,00	0,00	50.000,00
R150	421	Ulica Sv. Mihovila i Bosanska	2.700.000,00	-500.000,00	-18,52	2.200.000,00
Aktivnost A100006 Izgradnja sekundarne vodovodne mreže Dugopolje						
Izvor 5. POMOĆI						
Funkcijska klasifikacija 06 Usluge unapređenja stanovanja i zajednice						
	4	Rashodi za nabavu nefinancijske imovine	200.000,00	-130.000,00	-65,00	70.000,00
R153	42	Rashodi za nabavu proizvedene dugotrajne imovine	200.000,00	-130.000,00	-65,00	70.000,00
	421	Sekundarna vodovodna mreža	200.000,00	-130.000,00	-65,00	70.000,00
Aktivnost A100009 Izgradnja fekalnog kolektora Dugopolje (A,B,K1 - K12)						
Izvor 4. PRIHODI ZA POSEBNE NAMJENE						
Funkcijska klasifikacija 04 Ekonomski poslovi						
	3	Rashodi poslovanja	3.515.000,00	-3.430.000,00	-97,58	85.000,00
R163	32	Materijalni rashodi	215.000,00	-130.000,00	-60,47	85.000,00
R164	323	Geodetske usluge	80.000,00	-80.000,00	-100,00	0,00
	323	Ostale intelektualne usluge	20.000,00	-20.000,00	-100,00	0,00
	4	Rashodi za nabavu nefinancijske imovine	60.000,00	-60.000,00	-100,00	0,00
R165	41	Rashodi za nabavu proizvedene dugotrajne imovine	135.000,00	-50.000,00	-37,04	85.000,00
	411	Otkup zemljišta	50.000,00	-50.000,00	-100,00	0,00
	42	Rashodi za nabavu proizvedene dugotrajne imovine	50.000,00	-50.000,00	-100,00	0,00
R167	426	Projektina dokumentacija	85.000,00	0,00	0,00	85.000,00
	426	Projektina dokumentacija	85.000,00	0,00	0,00	85.000,00
Izvor 5. POMOĆI						
Funkcijska klasifikacija 04 Ekonomski poslovi						
	4	Rashodi za nabavu nefinancijske imovine	3.300.000,00	-3.300.000,00	-100,00	0,00
	4	Rashodi za nabavu nefinancijske imovine	3.300.000,00	-3.300.000,00	-100,00	0,00

Funkcijska klasifikacija 06 Usluge unapređenja stanovanja i zajednice						
4	Rashodi za nabavu nefinancijske imovine	300.000,00	-50.000,00	-16,67	250.000,00	
R187-4	Rashodi za nabavu proizvedene dugotrajne imovine	300.000,00	-50.000,00	-16,67	250.000,00	
426	Projektna dokumentacija	300.000,00	-50.000,00	-16,67	250.000,00	
Aktivnost A100014	Izgradnja zelene tržnice	0,00	24.375,00	100,00	24.375,00	
Izvor 4. PRIHODI ZA POSEBNE NAMJENE		0,00	24.375,00	100,00	24.375,00	
Funkcijska klasifikacija 06 Usluge unapređenja stanovanja i zajednice		0,00	24.375,00	100,00	24.375,00	
4	Rashodi za nabavu nefinancijske imovine	0,00	24.375,00	100,00	24.375,00	
42	Rashodi za nabavu proizvedene dugotrajne imovine	0,00	24.375,00	100,00	24.375,00	
426	Projektna dokumentacija	0,00	24.375,00	100,00	24.375,00	
Program 1001	IZGRADNJA KAPITALNIH OBJEKATA GOSPODARSKE ZONE	7.612.000,00	-4.297.000,00	-56,45	3.315.000,00	
Aktivnost A100001	Poslovna zona Podi	432.000,00	-432.000,00	-100,00	0,00	
Izvor 1. OPĆI PRIHODI I PRIMICI		7.000,00	-7.000,00	-100,00	0,00	
Funkcijska klasifikacija 04 Ekonomski poslovi		7.000,00	-7.000,00	-100,00	0,00	
4	Rashodi za nabavu nefinancijske imovine	7.000,00	-7.000,00	-100,00	0,00	
42	Rashodi za nabavu proizvedene dugotrajne imovine	7.000,00	-7.000,00	-100,00	0,00	
426	Projektna dokumentacija	7.000,00	-7.000,00	-100,00	0,00	
Izvor 4. PRIHODI ZA POSEBNE NAMJENE		425.000,00	-425.000,00	-100,00	0,00	
Funkcijska klasifikacija 04 Ekonomski poslovi		425.000,00	-425.000,00	-100,00	0,00	
3	Rashodi poslovanja	25.000,00	-25.000,00	-100,00	0,00	
32	Materijalni rashodi	25.000,00	-25.000,00	-100,00	0,00	
323	Ostale intelektualne usluge	10.000,00	-10.000,00	-100,00	0,00	
323	Geodetsko-katstarske usluge	15.000,00	-15.000,00	-100,00	0,00	
4	Rashodi za nabavu nefinancijske imovine	400.000,00	-400.000,00	-100,00	0,00	
42	Rashodi za nabavu proizvedene dugotrajne imovine	400.000,00	-400.000,00	-100,00	0,00	
421	Izgradnja komunalne infrastrukture	400.000,00	-400.000,00	-100,00	0,00	
Aktivnost A100002	Stambena zona Podi	580.000,00	-10.000,00	-1,72	570.000,00	
Izvor 1. OPĆI PRIHODI I PRIMICI		35.000,00	-5.000,00	-14,29	30.000,00	
Funkcijska klasifikacija 04 Ekonomski poslovi		35.000,00	-5.000,00	-14,29	30.000,00	
3	Rashodi poslovanja	35.000,00	-5.000,00	-14,29	30.000,00	
32	Materijalni rashodi	35.000,00	-5.000,00	-14,29	30.000,00	
323	Geodetsko-katstarske usluge	35.000,00	-5.000,00	-14,29	30.000,00	
R194-1		35.000,00	-5.000,00	-14,29	30.000,00	
Izvor 4. PRIHODI ZA POSEBNE NAMJENE		545.000,00	-5.000,00	-0,92	540.000,00	
Funkcijska klasifikacija 04 Ekonomski poslovi		545.000,00	-5.000,00	-0,92	540.000,00	
3	Rashodi poslovanja	10.000,00	0,00	0,00	10.000,00	
32	Materijalni rashodi	10.000,00	0,00	0,00	10.000,00	
323	Ostale intelektualne usluge	10.000,00	0,00	0,00	10.000,00	
4	Rashodi za nabavu nefinancijske imovine	535.000,00	-5.000,00	-0,93	530.000,00	
42	Rashodi za nabavu proizvedene dugotrajne imovine	535.000,00	-5.000,00	-0,93	530.000,00	
421	Izgradnja komunalne infrastrukture	530.000,00	0,00	0,00	530.000,00	
426	Projektna dokumentacija	5.000,00	-5.000,00	-100,00	0,00	
Aktivnost A100003	Poslovna zona Podi-Zapad	3.860.000,00	-2.800.000,00	-72,54	1.060.000,00	
Izvor 4. PRIHODI ZA POSEBNE NAMJENE		3.860.000,00	-2.800.000,00	-72,54	1.060.000,00	
Funkcijska klasifikacija 04 Ekonomski poslovi		3.860.000,00	-2.800.000,00	-72,54	1.060.000,00	
3	Rashodi poslovanja	110.000,00	-50.000,00	-45,45	60.000,00	

32	Materijalni rashodi	110.000,00					
R199	Geodetsko-katastarske usluge	-50.000,00	-45,45	60.000,00			
R200	Ostale intelektualne usluge	40.000,00	-25,00	30.000,00			
		70.000,00	-57,14	30.000,00			
4	Rashodi za nabavu nefinancijske imovine	3.750.000,00	-73,33	1.000.000,00			
42	Rashodi za nabavu proizvedene dugotrajne imovine	3.750.000,00	-73,33	1.000.000,00			
R202	Izgradnja komunalne infrastrukture	3.700.000,00	-72,97	1.000.000,00			
R203	Projektna dokumentacija	50.000,00	-100,00	0,00			
	Aktivnost A100004 Poslovna zona Bani i Bani-Sjever	390.000,00	-97,44	10.000,00			
	Izvor 4. PRIHODI ZA POSEBNE NAMJENE	390.000,00	-97,44	10.000,00			
	Funkcijska klasifikacija 04 Ekonomski poslovi	390.000,00	-97,44	10.000,00			
3	Rashodi poslovanja	30.000,00	-66,67	10.000,00			
32	Materijalni rashodi	30.000,00	-66,67	10.000,00			
R204	Ostale intelektualne usluge	10.000,00	-100,00	0,00			
R204-1	Geodetske usluge	20.000,00	-50,00	10.000,00			
4	Rashodi za nabavu nefinancijske imovine	360.000,00	-100,00	0,00			
42	Rashodi za nabavu proizvedene dugotrajne imovine	360.000,00	-100,00	0,00			
R205	Izgradnja komunalne infrastrukture	350.000,00	-100,00	0,00			
R206	Projektna dokumentacija	10.000,00	-100,00	0,00			
	Aktivnost A100005 Poslovna zona Krč	70.000,00	-100,00	0,00			
	Izvor 4. PRIHODI ZA POSEBNE NAMJENE	70.000,00	-100,00	0,00			
	Funkcijska klasifikacija 04 Ekonomski poslovi	70.000,00	-100,00	0,00			
4	Rashodi za nabavu nefinancijske imovine	70.000,00	-100,00	0,00			
42	Rashodi za nabavu proizvedene dugotrajne imovine	70.000,00	-100,00	0,00			
421	Izgradnja komunalne infrastrukture	70.000,00	-100,00	0,00			
	Aktivnost A100006 Stambena zona Drage	265.000,00	-15,09	225.000,00			
	Izvor 4. PRIHODI ZA POSEBNE NAMJENE	265.000,00	-15,09	225.000,00			
	Funkcijska klasifikacija 04 Ekonomski poslovi	265.000,00	-15,09	225.000,00			
3	Rashodi poslovanja	30.000,00	-16,67	25.000,00			
32	Materijalni rashodi	30.000,00	-16,67	25.000,00			
R210	Geodetsko-katastarske usluge	20.000,00	-25,00	15.000,00			
R211	Ostale intelektualne usluge	10.000,00	0,00	10.000,00			
4	Rashodi za nabavu nefinancijske imovine	235.000,00	-14,89	200.000,00			
41	Rashodi za nabavu neproizvedene dugotrajne imovine	30.000,00	-100,00	0,00			
411	Otkup zemljišta	30.000,00	-100,00	0,00			
42	Rashodi za nabavu proizvedene dugotrajne imovine	205.000,00	-2,44	200.000,00			
R213	Izgradnja komunalne infrastrukture	200.000,00	0,00	200.000,00			
R214	Projektna dokumentacija	5.000,00	-100,00	0,00			
	Aktivnost A100007 Stambena zona Koprivno	1.210.000,00	-42,15	700.000,00			
	Izvor 4. PRIHODI ZA POSEBNE NAMJENE	1.210.000,00	-42,15	700.000,00			
	Funkcijska klasifikacija 04 Ekonomski poslovi	1.210.000,00	-42,15	700.000,00			
3	Rashodi poslovanja	5.000,00	-100,00	0,00			
32	Materijalni rashodi	5.000,00	-100,00	0,00			
R216	Ostale intelektualne usluge	5.000,00	-100,00	0,00			
4	Rashodi za nabavu nefinancijske imovine	1.205.000,00	-41,91	700.000,00			
41	Rashodi za nabavu neproizvedene dugotrajne imovine	700.000,00	0,00	700.000,00			

R217	411	Građevinsko zemljište	700.000,00	0,00	0,00	700.000,00
R218	42	Rashodi za nabavu proizvedene dugotrajne imovine	505.000,00	-505.000,00	-100,00	0,00
R219	421	Izgradnja komunalne infrastrukture	500.000,00	-500.000,00	-100,00	0,00
	426	Projektna dokumentacija	5.000,00	-5.000,00	-100,00	0,00
		Aktivnost A100008 Stambena zona Kute	805.000,00	-55.000,00	-6,83	750.000,00
		Izvor 1. OPCIJ PRIHODI I PRIMICI	805.000,00	-55.000,00	-6,83	750.000,00
		Funkcijska klasifikacija 04 Ekonomski poslovi	805.000,00	-55.000,00	-6,83	750.000,00
	3	Rashodi poslovanja	5.000,00	-5.000,00	-100,00	0,00
	32	Materijalni rashodi	5.000,00	-5.000,00	-100,00	0,00
R221	323	Ostale intelektualne usluge	5.000,00	-5.000,00	-100,00	0,00
	4	Rashodi za nabavu nefinancijske imovine	800.000,00	-50.000,00	-6,25	750.000,00
	41	Rashodi za nabavu neproizvedene dugotrajne imovine	800.000,00	-50.000,00	-6,25	750.000,00
R222	411	Otkup zemljišta	300.000,00	-15.000,00	-5,00	285.000,00
		Program 1002 KUPNJA,NABAVKA I IZRADA OSTALE MATERIJALNE I NEMATERIJALNE IMOVINE	100.000,00	-15.000,00	-15,00	85.000,00
		Aktivnost A100001 Otkup zemljišta za javne potrebe	100.000,00	-15.000,00	-15,00	85.000,00
		Izvor 4. PRIHODI ZA POSEBNE NAMJENE	100.000,00	-15.000,00	-15,00	85.000,00
		Funkcijska klasifikacija 06 Usluge unapređivanja stanovanja i zajednice	100.000,00	-15.000,00	-15,00	85.000,00
	4	Rashodi za nabavu nefinancijske imovine	100.000,00	-15.000,00	-15,00	85.000,00
	41	Rashodi za nabavu neproizvedene dugotrajne imovine	100.000,00	-15.000,00	-15,00	85.000,00
R225	411	Otkup zemljišta	100.000,00	-15.000,00	-15,00	85.000,00
		Aktivnost A100002 Izrada UPU-a, DPU-a i ostala projektna dokumentacija	200.000,00	0,00	0,00	200.000,00
		Izvor 4. PRIHODI ZA POSEBNE NAMJENE	200.000,00	0,00	0,00	200.000,00
		Funkcijska klasifikacija 06 Usluge unapređivanja stanovanja i zajednice	200.000,00	0,00	0,00	200.000,00
	4	Rashodi za nabavu nefinancijske imovine	200.000,00	0,00	0,00	200.000,00
	42	Rashodi za nabavu proizvedene dugotrajne imovine	200.000,00	0,00	0,00	200.000,00
R226	426	Ostali DPU i projektna dokumentacija	200.000,00	0,00	0,00	200.000,00
		Glava 00102 PRORAGUNSKI KORISNIK NARODNA KNJIZNICA U DUGOPOLJU	501.000,00	82.500,00	16,47	583.500,00
		Proračunski korisnik 43716 Narodna knjižnica u Dugopolju	501.000,00	82.500,00	16,47	583.500,00
		Glavni program A02 DRUŠTVENE DJELATNOSTI	501.000,00	82.500,00	16,47	583.500,00
		Program 1005 KNJIZNICARSKA DJELATNOST	501.000,00	82.500,00	16,47	583.500,00
		Aktivnost A100001 Financiranje Narodne knjižnice Dugopolje	405.000,00	82.500,00	20,37	487.500,00
		Izvor 1. OPCIJ PRIHODI I PRIMICI	405.000,00	82.500,00	20,37	487.500,00
		Korisnik K001 NARODNA KNJIZNICA DUGOPOLJE	405.000,00	82.500,00	20,37	487.500,00
		Funkcijska klasifikacija 08 Rekreatija, kultura i religija	405.000,00	82.500,00	20,37	487.500,00
	3	Rashodi poslovanja	405.000,00	82.500,00	20,37	487.500,00
	31	Rashodi za zaposlene	318.000,00	27.000,00	8,49	345.000,00
R073-1	311	Plaće za redovan rad	215.000,00	0,00	0,00	215.000,00
R074-1	312	Ostali rashodi za zaposlene	10.000,00	10.000,00	100,00	20.000,00
R075-1	313	Doprinosi za mirovinsko osiguranje	50.000,00	10.000,00	20,00	60.000,00
R076-1	313	Doprinosi za obvezno zdravstveno osiguranje	40.000,00	5.000,00	12,50	45.000,00
R077-1	313	Doprinosi za obvezno osiguranje u slučaju nezaposlenosti	3.000,00	2.000,00	66,67	5.000,00
	32	Materijalni rashodi	84.000,00	54.500,00	64,88	138.500,00
R081-1	322	Uredski materijal i ostali materijalni rashodi	11.000,00	0,00	0,00	11.000,00
R087-1	322	Sitan inventar	2.000,00	0,00	0,00	2.000,00
R082-1	323	Usluge telefona, pošte i prijevoza	10.000,00	0,00	0,00	10.000,00

R083-1	323	Usluge tekućeg i investicijskog održavanja	1.000,00	500,00	50,00	1.500,00
R084-1	323	Usluge promidžbe i informiranja	12.000,00	20.000,00	166,67	32.000,00
R085-1	323	Ostale intelektualne usluge	16.000,00	34.000,00	212,50	50.000,00
R086-1	323	Računalne usluge	19.000,00	0,00	0,00	19.000,00
R088-1	329	Reprezentacija	6.000,00	0,00	0,00	6.000,00
R090-1	329	Premije osiguranja zaposlenih	7.000,00	0,00	0,00	7.000,00
R089-1	34	Financijski rashodi	3.000,00	1.000,00	33,33	4.000,00
R089-1	343	Usluge banaka	3.000,00	1.000,00	33,33	4.000,00
Aktivnost A100002 Kapitalno ulaganje u opremu i knjige						
Izvor 1. OPĆI PRIHODI I PRIMICI						
Korisnik K001 NARODNA KNJIŽNICA DUGOPOLJE						
Funkcijska klasifikacija 08 Rekreacija, kultura i religija						
	4	Rashodi za nabavu nefinancijske imovine	51.000,00	0,00	0,00	51.000,00
	42	Rashodi za nabavu proizvedene dugotrajne imovine	51.000,00	0,00	0,00	51.000,00
R091-1	422	Uredska oprema i namještaj	16.000,00	0,00	0,00	16.000,00
	43	Rashodi za nabavu plemenitih metala i ostalih pohranjenih vrijednosti	16.000,00	0,00	0,00	16.000,00
R092-1	431	Pohranjene knjige, umjetnička djela i slične vrijednosti	35.000,00	0,00	0,00	35.000,00
Izvor 3. VLASTITI PRIHODI						
Korisnik K001 NARODNA KNJIŽNICA DUGOPOLJE						
Funkcijska klasifikacija 08 Rekreacija, kultura i religija						
	4	Rashodi za nabavu nefinancijske imovine	10.000,00	0,00	0,00	10.000,00
	43	Rashodi za nabavu plemenitih metala i ostalih pohranjenih vrijednosti	10.000,00	0,00	0,00	10.000,00
R092-3	431	Pohranjene knjige, umjetnička djela i slične vrijednosti	10.000,00	0,00	0,00	10.000,00
Izvor 4. PRIHODI ZA POSEBNE NAMJENE						
Korisnik K001 NARODNA KNJIŽNICA DUGOPOLJE						
Funkcijska klasifikacija 08 Rekreacija, kultura i religija						
	4	Rashodi za nabavu nefinancijske imovine	35.000,00	0,00	0,00	35.000,00
	43	Rashodi za nabavu plemenitih metala i ostalih pohranjenih vrijednosti	35.000,00	0,00	0,00	35.000,00
R092-2	431	Pohranjene knjige, umjetnička djela i slične vrijednosti	35.000,00	0,00	0,00	35.000,00

Članak 3.

Ove Izmjene i dopune Proračuna stupaju na snagu prvog dana od dana objave u "Službenom vjesniku Općine Dugopolje".

KLASA:

URBOJ:

Dugopolje, _____ 2018.

OPĆINSKO VIJEĆE OPĆINE DUGOPOLJE
PREDSJEDNIK OPĆINSKOG VIJEĆA
Joško Čelan, dipl.ing.građ.



**REPUBLIKA HRVATSKA
SPLITSKO DALMATINSKA ŽUPANIJA
OPĆINA DUGOPOLJE
OPĆINSKI NAČELNIK**

**KLASA: 363-01/18-10/65
URBROJ: 2180/04-02/1-18-2
Dugopolje, 14. prosinca 2018. godine**

**PREDSJEDNIKU OPĆINSKOG VIJEĆA OPĆINE DUGOPOLJE
-ovdje**

Na temelju članka 48. Statuta Općine Dugopolje („Službeni vjesnik Općine Dugopolje“, broj 2/18), Općinski načelnik Općine Dugopolje dana 14. prosinca 2018. godine, donosi

ZAKLJUČAK

1. Utvrđuje se Prijedlog II Izmjena i dopuna Programa građenja komunalne infrastrukture u Općini Dugopolje za 2018. godinu te se dostavlja Općinskom vijeću Općine Dugopolje na raspravu i usvajanje.
2. Za izvjestiteljicu na sjednici Općinskog vijeća određuje se Marija Čipčić, Viši savjetnik za proračun i financije.



DOSTAVITI:

1. Općinskom vijeću Općine Dugopolje, ovdje
2. Jedinstveni upravni odjel, ovdje
3. Arhivi, ovdje

Na osnovu članka 67., stavka 1. Zakona o komunalnom gospodarstvu ("Narodne novine", broj 68/18), te članka 30. Statuta Općine Dugopolje ("Službeni vjesnik Općine Dugopolje", broj 2/18), Općinsko vijeće Općine Dugopolje na ____ sjednici održanoj dana _____ 2018. godine, donosi

IZMJENE PROGRAMA
građenja objekata komunalne infrastrukture
u Općini Dugopolje za 2018. godinu

Članak 1.

U Programu građenja objekata komunalne infrastrukture u Općini Dugopolje za 2018. godinu ("Službeni vjesnik Općine Dugopolje", broj 9/17), i Izmjena programa građenja objekata komunalne infrastrukture u Općini Dugopolje za 2018. godinu ("Službeni vjesnik Općine Dugopolje", broj 7/18), točka II. mijenja s("Službeni vjesnik Općine Dugopolje", broj 9/17), e i glasi:

U točki II.1. Izgradnja groblja Dugopolje, Kotlenice, Liska

- **izgradnju grobnica – Dugopolje**
 - umjesto iznosa.....700.000,00 kn,
 - treba stajati iznos.....**300.000,00 kn;**
- **izgradnju grobnica – Liska i Kotlenice**
 - umjesto iznosa.....250.000,00 kn,
 - treba stajati iznos.....**0.000,00 kn;**
- **izgradnju staza, potpornih i ogradnih zidova groblja**
 - umjesto iznosa.....250.000,00 kn,
 - treba stajati iznos.....**0,00 kn;**
 - stručni nadzor radova umjesto iznosa.....20.000,00 kn.
 - treba stajati iznos.....**10.000,00 kn;**

U točki II.2. Izgradnja i uređenje središta Dugopolja

- izgradnju i uređenje središta Dugopolja, umjesto iznosa..... 50.000,00 kn;
 - treba stajati iznos.....**15.000,00 kn;**
- stručni nadzor radova umjesto iznosa 1.000,00 kn.
 - treba stajati iznos.....**0,00 kn;**

U točki II.3. Ulica Svetog Mihovila s priključcima

- otkup zemljišta za Sv. Mihovil..... 50.000,00 kn;
 - Ulica Svetog Mihovila..... 2.200.000,00 kn,
 - **spoj Bosanske i Senjske ulice**
 - umjesto iznosa.....500.000,00 kn,
 - treba stajati iznos.....**0,00 kn;**
 - stručni nadzor radova na Ulici Sv. Mihovil..... 30.000,00 kn;
 - **stručni nadzor radova na nerazvrstanim cestama**

- umjesto iznosa..... 10.000,00 kn,
- treba stajati iznos..... **0,00 kn;**
- projektna dokumentacija umjesto iznosa.....60.000,00 kn.
- treba stajati iznos.....**27.000,00 kn;**

U točki II.4. Izgradnja nerazvrstanih cesta

- sanacija nerazvrstanih cesta
i nogostupa na području
Općine Dugopolje.....500.000,00 kn;
- treba stajati iznos.....**550.000,00 kn;**
- **projektna dokumentacija**
- umjesto iznosa.....150.000,00 kn,
- treba stajati iznos.....**0,00 kn;**

U točki II.5. Sekundarna vodovodna mreža

- **opskrba pitkom vodom**
- umjesto iznosa.....200.000,00 kn,
- treba stajati iznos.....**70.000,00 kn.**

U točki II.6. Izgradnja fekalnog kolektora Dugopolje i rekonstrukcija vodoopskrbne mreže

- **geodetski radovi**
- umjesto iznosa.....20.000,00 kn,
- treba stajati iznos.....**0,00 kn;**
- **projektna dokumentacija**.....85.000,00 kn;
- **otkup zemljišta**
- umjesto iznosa.....50.000,00 kn,
- treba stajati iznos.....**0,00 kn;**
- **izgradnja fekalnog kolektora i rekonstrukcija vodoopskrbne
mreže u Ulici Kneza Višeslava (400m)**
- umjesto iznosa.....1.300.000,00 kn,
- treba stajati iznos.....**0,00 kn;**
- **izgradnja fekalnog kolektora i rekonstrukcija vodoopskrbne
mreže u Ulici Mirka Rogošića (700m)**
- umjesto iznosa.....2.000.000,00 kn,
- treba stajati iznos.....**0,00 kn;**
- **stručni nadzor radova na izgradnji fekalnih kolektora na području
Općine Dugopolje**
- umjesto iznosa.....60.000,00 kn,
- treba stajati iznos.....**0,00 kn.**

Točka II.7. Izgradnja reciklažnog dvorišta u sklopu gospodarske zone Bani sjever

- **geodetski radovi**
- umjesto iznosa.....15.000,00 kn,
- treba stajati iznos.....**0,00 kn;**
- **izgradnja reciklažnog dvorišta**
- umjesto iznosa.....4.000.000,00 kn,
- treba stajati iznos.....**0,00 kn;**

- **stručni nadzor radova**
 - umjesto iznosa.....75.000,00 kn,
 - treba stajati iznos.....**0,00 kn.**
- Točka II.8. Izgradnja športskog i rekreacijskog centra
- projektna dokumentacija.....150.000,00 kn.
 - treba stajati iznos.....**0,00 kn.**

U točki II.9. Izgradnja i uređenje naselja Općine Dugopolje

- **otkup zemljišta**
- umjesto iznosa.....20.000,00 kn,
- treba stajati iznos.....**0,00 kn;**
- **javne površine**
- umjesto iznosa.....450.000,00 kn,
- treba stajati iznos.....**200.000,00 kn;**
- **stručni nadzor radova**
- umjesto iznosa.....10.000,00 kn,
- treba stajati iznos.....**15.000,00 kn;**
- **Arheološka istraživanja Šutanj i Klapice**
- umjesto iznosa.....0,00 kn,
- treba stajati iznos.....**70.000,00 kn;**
- **Adventske kućice**
- umjesto iznosa.....0,00 kn,
- treba stajati iznos.....**40.000,00 kn;**
- **Sustav javnih bicikla**
- umjesto iznosa.....250.000,00 kn,
- treba stajati iznos.....**0,00 kn;**

U točki II.10. Poslovna zona Podi

- **projektna dokumentacija**
- umjesto iznosa.....7.000,00 kn,
- treba stajati iznos.....**0,00 kn;**
- **izgradnja prometnice JP 23**
- umjesto iznosa.....400.000,00 kn,
- treba stajati iznos.....**0,00 kn;**
- **stručni nadzor radova**
- umjesto iznosa.....10.000,00 kn,
- treba stajati iznos.....**0,00 kn;**
- **geodetske usluge**
- umjesto iznosa.....15.000,00 kn,
- treba stajati iznos.....**0,00 kn;**

U točki II.11. Stambena zona Podi

- **projektna dokumentacija**
- umjesto iznosa.....5.000,00 kn;
- treba stajati iznos.....**0,00 kn**
- geodetske usluge.....35.000,00 kn.

U točki II.12. Poslovna zona Podi-zapad

- geodetsko-katastarske usluge umjesto iznosa....40.000,00 kn;
 - treba stajati iznos.....**30.000,00 kn;**
- **projektna dokumentacija**
 - umjesto iznosa.....50.000,00 kn,
 - treba stajati iznos.....**0,00 kn;**
- **izgradnja nerazvrstanih cesta u osima 1, 2, 4, 6 i 7**
 - umjesto iznosa.....3.700.000,00 kn,
 - treba stajati iznos.....**1.000.000,00 kn;**
- **stručni nadzor radova**
 - umjesto iznosa.....70.000,00 kn,
 - treba stajati iznos.....**30.000,00 kn.**

U točki II.13. Poslovna zona Bani i Bani sjever

- **projektna dokumentacija**
 - umjesto iznosa.....10.000,00 kn,
 - treba stajati iznos.....**0,00 kn;**
- **geodetske usluge**.....20.000,00 kn;
 - treba stajati iznos.....**10.000,00 kn;**
- **izgradnja rampe i nogostupa prometnica**
 - umjesto iznosa.....350.000,00 kn,
 - treba stajati iznos.....**0,00 kn;**
- **stručni nadzor gradnje**
 - umjesto iznosa.....10.000,00 kn,
 - treba stajati iznos.....**0,00 kn.**

Točka II.14. Poslovna zona Krč

- izgradnja nogostupa
 - umjesto iznosa.....70.000,00 kn,
 - treba stajati iznos.....**0,00 kn.**

Točka II.15. Stambena zona Drage

- **projektna dokumentacija**
 - umjesto iznosa.....5.000,00 kn,
 - treba stajati iznos.....**0,00 kn.**
- **otkup zemljišta**
 - umjesto iznosa.....30.000,00 kn,
 - treba stajati iznos.....**0,00 kn.**
- **geodetsko-katastarske usluge**
 - umjesto iznosa.....20.000,00 kn;
 - treba stajati iznos.....**15.000,00 kn.**

Točka II.16. Stambena zona Koprivno

- **projektna dokumentacija**

- umjesto iznosa..... 5.000,00 kn;
- treba stajati iznos.....**0,00 kn.**

- **izgradnja nogostupa prometnica**

- umjesto iznosa.....500.000,00 kn;
- treba stajati iznos.....**0,00 kn.**

- **stručni nadzor gradnje**

- umjesto iznosa..... 5.000,00 kn.
- treba stajati iznos.....**0,00 kn.**

Točka II.18. Stambena zona Kute

- **projektna dokumentacija**

- umjesto iznosa..... 5.000,00 kn;
- treba stajati iznos.....**0,00 kn.**

Točka II.19. Izgradnja i dogradnja dječjeg vrtića

- **projektna dokumentacija**

- umjesto iznosa.....300.000,00 kn,
- treba stajati iznos.....**250.000,00 kn.**

Članak 2.

Ove Izmjene Programa stupaju na snagu prvog dana od dana objave u "Službenom vjesniku Općine Dugopolje".

KLASA:

URBROJ:

Dugopolje,

Predsjednik
OPĆINSKOG VIJEĆA
Joško Čelan, dipl. ing. građ.



**REPUBLIKA HRVATSKA
SPLITSKO DALMATINSKA ŽUPANIJA
OPĆINA DUGOPOLJE
OPĆINSKI NAČELNIK**

**KLASA: 363-01/18-10/66
URBROJ: 2180/04-02/1-18-2
Dugopolje, 10. prosinca 2018. godine**

**PREDSJEDNIKU OPĆINSKOG VIJEĆA OPĆINE DUGOPOLJE
-ovdje**

Na temelju članka 48. Statuta Općine Dugopolje („Službeni vjesnik Općine Dugopolje“, broj 2/18), Općinski načelnik Općine Dugopolje dana 10. prosinca 2018. godine, donosi

ZAKLJUČAK

1. Utvrđuje se Prijedlog II Izmjena i dopuna Programa održavanja komunalne infrastrukture na području Općine Dugopolje za 2018. godinu te se dostavlja Općinskom vijeću Općine Dugopolje na raspravu i usvajanje.
2. Za izvjestiteljicu na sjednici Općinskog vijeća određuje se Marija Čipčić, Viši savjetnik za proračun i financije.



DOSTAVITI:

1. Općinskom vijeću Općine Dugopolje, ovdje
2. Jedinstveni upravni odjel, ovdje
3. Arhivi, ovdje

Na osnovu članka 72., stavka 1. Zakona o komunalnom gospodarstvu ("Narodne novine", broj 68/18), te članka 30. Statuta Općine Dugopolje ("Službeni vjesnik Općine Dugopolje", broj 2/18), Općinsko vijeće Općine Dugopolje na ____ sjednici održanoj dana _____ 2018. godine, donosi

IZMJENE PROGRAMA

održavanja komunalne infrastrukture na području Općine Dugopolje za 2018. godinu

Članak 1.

U članku 2. Programa održavanja komunalne infrastrukture na području Općine Dugopolje za 2018. godinu ("Službeni vjesnik Općine Dugopolje", broj 9/17) i **Izmjene programa održavanja komunalne infrastrukture na području Općine Dugopolje za 2018. godinu** ("Službeni vjesnik Općine Dugopolje", broj 7/18)

mijenja se:

U točki I. ODVODNJA ATMOSFERSKIH VODA

- umjesto iznosa.....70.000,00 kn.,
- treba stajati iznos.....**100.000,00 kn**

U točki II. ODRŽAVANJE ČISTOĆE U DIJELU KOJI SE ODNOSI NA ČIŠĆENJE JAVNIH POVRŠINA.

- umjesto iznosa.....900.000,00 kn.
- treba stajati iznos**920.000,00 kn**

U točki III. ODRŽAVANJE JAVNIH POVRŠINA

- umjesto iznosa.....650.000,00 kn.
- treba stajati iznos.....**540.000,00 kn**

U točki IV. ODRŽAVANJE NERAZVRSTANIH CESTA

- umjesto iznosa.....600.000,00 kn.
- treba stajati iznos.....**730.000,00 kn**

U točki V. ODRŽAVANJE GROBLJA

- umjesto iznosa 250.000,00 kn,
- treba stajati iznos **340.000,00 kn.**

U točki VI. ODRŽAVANJE JAVNE RASVJETE

➤ Trošak električne energije – javne rasvjete

Za trošak električne energije

- umjesto iznosa..... 450.000,00 kn.
- treba stajati iznos500.000,00 kn

➤ Sredstva za održavanje sustava javne rasvjete

- umjesto iznosa100.000,00 kn,
- treba stajati iznos135.000,00 kn.

U točki VII. DERATIZACIJA I DEZINSEKCIJA

- ostaje iznos220.000,00 kn,

Članak 2.

Ove Izmjene Programa stupaju na snagu prvog dana od dana objave u "Službenom vjesniku Općine Dugopolje".

KLASA:

URBROJ:

Dugopolje,

Predsjednik
OPĆINSKOG VIJEĆA

Joško Čelan, dipl.ing.građ.



**REPUBLIKA HRVATSKA
SPLITSKO DALMATINSKA ŽUPANIJA
OPĆINA DUGOPOLJE
OPĆINSKI NAČELNIK**

**KLASA: 400-08/18-80/03
URBROJ: 2180/04-02/1-18-2
Dugopolje, 02. studenog 2018. godine**

**PREDSJEDNIKU OPĆINSKOG VIJEĆA OPĆINE DUGOPOLJE
-ovdje**

Na temelju članka 48. Statuta Općine Dugopolje („Službeni vjesnik Općine Dugopolje“, broj 2/18), Općinski načelnik Općine Dugopolje dana 02. studenog 2018. godine, donosi

ZAKLJUČAK

1. Utvrđuje se prijedlog Proračuna Općine Dugopolje za 2019. godinu s projekcijama za 2020 i 2021. godinu te se dostavlja Općinskom vijeću Općine Dugopolje na raspravu i usvajanje.
2. Za izvjestiteljicu na sjednici Općinskog vijeća određuje se Gorita Tadić, privremena pročelnica Jedinственог управног одјела.

 **OPĆINSKI NAČELNIK**
Perica Bosancić, dipl.ing.el.

DOSTAVITI:

1. Općinskom vijeću Općine Dugopolje, ovdje
2. Jedinствени управни одјел, ovdje
3. Arhivi, ovdje

PRIJEDLOG PLANA PRORAČUNA
ZA 2019. GODINU,
TE PROJEKCIJE PRORAČUNA ZA
2020. I 2021. GODINU



OPĆINA DUGOPOLJE



SADRŽAJ

1. ZAKONSKA OSNOVA.....	3
2. PRIHODI I PRIMICI PO EKONOMSKOJ KLASIFIKACIJI	6
3. PRIHODI	7
3.1. Prihodi od poreza.....	7
3.2. Prihodi od pomoći	8
3.3. Prihodi od imovine	8
3.4. Prihodi od upravnih i administrativnih pristojbi, pristojbi po posebnim propisima i naknada.....	8
3.5. Prihodi od prodaje proizvoda i roba te pruženih usluga i prihodi od donacija, te kazne upravne mjere i ostali prihodi	9
3.6. Prihodi od prodaje nefinancijske imovine.....	9
4. RASHODI I IZDACI PRORAČUNA PO EKONOMSKOJ KLASIFIKACI.....	10
4.1. Rashodi i izdaci proračuna po ekonomskoj klasifikaciji.....	10
4.2. Plan rashoda i izdataka po skupinama rashoda	11
4.2.1. Rashodi poslovanja	11
4.2.2. Rashodi za nabavu nefinancijske imovine.....	14
4.3. Rashodi i izdaci proračuna po organizacijskoj klasifikaciji	15
4.3.1. Glavni program komunalno održavanje i uređenje	18
4.3.2. Program Predškolski odgoj	19
4.3.3. Program Financiranje javnih potreba u kulturi	19
4.3.4. Program Šport.....	19
4.3.5. Program Socijalna skrb	20
4.4. Rashodi i izdaci po funkcijskoj klasifikaciji	20
4.5. Rashodi i izdaci proračuna po izvorima financiranja	20
4.5.1. Opći prihodi i primici	21
4.5.2. Prihodi za posebne namjene	22
4.5.3. Pomoći	22
5. POPIS TABLICA	23
6. POPIS SLIKA	23
7. POPIS GRAFIKONA	23

1. ZAKONSKA OSNOVA

Na osnovi članka 39. Zakona o proračunu (Narodne novine broj 87/08, 136/12, 15/15), predstavničko tijelo jedinice lokalne i područne (regionalne) samouprave obvezno je do kraja tekuće godine donijeti proračun za iduću proračunsku godinu i projekcije proračuna za sljedeće dvije proračunske godine.

Navedenim aktom omogućava se financiranje poslova, funkcija i programa koje izvršavaju upravna tijela, a radi ostvarivanja javnih potreba i prava građana, koji se temeljem posebnih zakona i drugih na zakonu zasnovanih propisa financiraju iz javnih prihoda, odnosno iz proračuna općine. Pri sastavljanju prijedloga planskih dokumenata primjenjuje se zakonom propisana metodologija glede sadržaja proračuna, programskog planiranja, proračunskih klasifikacija i drugo.

U slučaju da predstavničko tijelo ne donese proračun prije početka proračunske godine, privremeno se, na osnovi odluke o privremenom financiranju, nastavlja financiranje poslova, funkcija i programa u visini koja je neophodna za njihov daljnji rad.

Plan proračuna Općine Dugopolje za razdoblje od 2019. do 2021. godine sastavljen je sukladno odredbama Zakona o proračunu, Pravilnika o proračunskim klasifikacijama (NN 26/10 i 120/13) i Pravilnika o proračunskom računovodstvu i računskom planu (NN 124/14, 115/15, 87/16 i 3/18)

Proračunske klasifikacije iz Pravilnika proračunskih klasifikacija čine okvir kojim se iskazuju i sustavno prate prihodi i primici te rashodi i izdaci po nositelju, cilju, namjeni, vrsti, lokaciji i izvoru financiranja. Proračuni su dužni iskazivati prihode i primitke te rashode i izdatke prema proračunskim klasifikacijama u skladu s odredbama Zakona o proračunu i Pravilnika, u procesima planiranja, izvršavanja, računovodstvenog evidentiranja i izvještavanja.

Proračunske klasifikacije iz Pravilnika o proračunskim klasifikacijama su sljedeće:

- ✓ ekonomska
- ✓ organizacijska
- ✓ programska
- ✓ funkcijska
- ✓ lokacijska
- ✓ izvori financiranja

I kao takve primijenjene su u izradi Plana Proračuna općine Dugopolje za 2019. godinu, te projekcije proračuna za 2020. i 2021. godinu.

Općinsko vijeće donosi proračun za proračunsku godinu s projekcijama za sljedeće dvije godine i to na propisanoj razini ekonomske klasifikacije, odnosno na razini podskupine - trećoj razini za proračun, odnosno na razini skupine - drugoj razini za projekcije.

Usvajanje proračuna na višoj razini jedan je od ključnih mehanizama koji omogućuje određenu fleksibilnost u njegovom izvršavanju.

Proračun se sastoji od općeg i posebnog dijela te plana razvojnih programa. Posebni dio Proračuna sastoji se od rashoda i izdataka raspoređenih po programima (aktivnostima i projektima) unutar razdjela/glava definiranih u skladu s organizacijskom klasifikacijom Proračuna. Stoga su sve aktivnosti i projekti raspoređeni u odnosu na programe odnosno funkcije kojima pripadaju.

Plan razvojnih programa sadrži ciljeve i prioritete razvoja Općine Dugopolje povezane s programskom i organizacijskom klasifikacijom proračuna. Prilikom planiranja prihoda uzeta je u obzir realizacija istih u 2018. godini te procjena njihovog kretanja u narednom razdoblju uz uvažavanje gospodarskih i društvenih specifičnosti na lokalnoj razini. S obzirom na niz nepoznanica o mogućim kretanjima na državnoj razini u odnosu na ekonomsku i fiskalnu politiku nove Vlade Republike Hrvatske, procjena

prihoda za ovo plansko razdoblje od 2019. do 2021. godine temeljila se isključivo na postojećim propisima uz uvažavanje Uputa Ministarstva financija za izradu proračuna jedinica lokalne i područne (regionalne) samouprave za razdoblje 2019. – 2021. godine.

2. PRIHODI I PRIMICI PO EKONOMSKOJ KLASIFIKACIJI

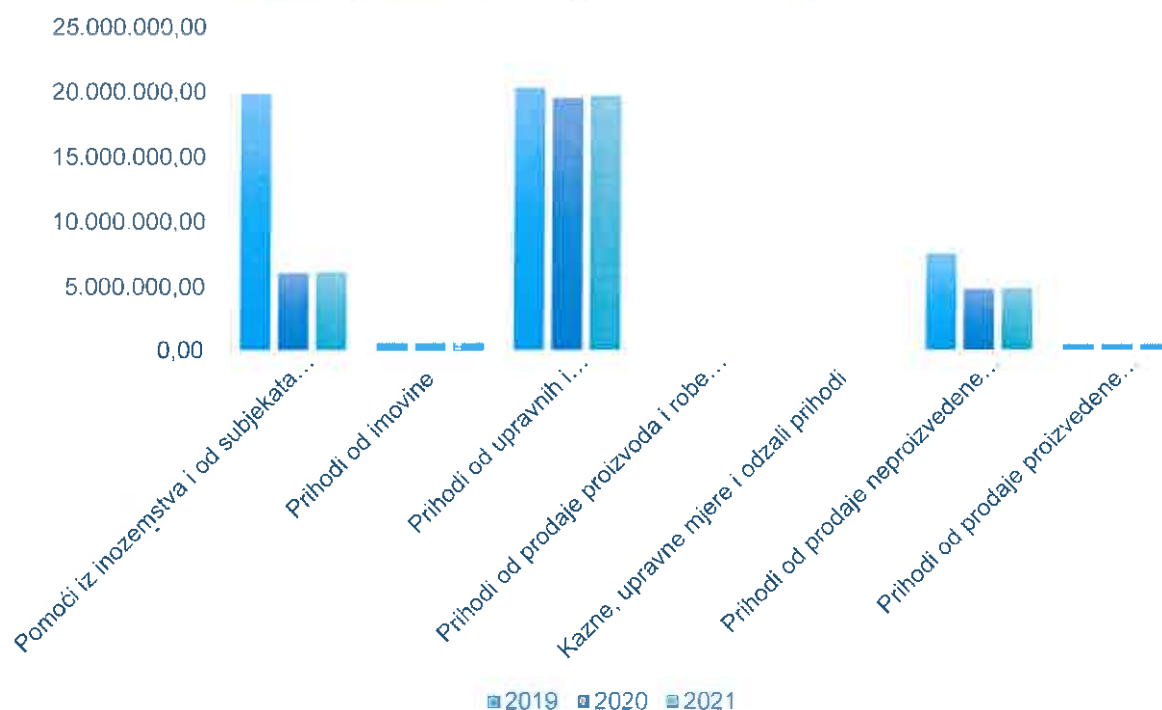
Proračun Općine Dugopolje za 2019. godinu predlaže se u iznosu od 56.571.729,00 kn i to kako slijedi:

- ◆ 48.571.729,00 kn prihoda poslovanja
- ◆ 8.000.000,00 kn prihoda od prodaje nefinancijske imovine

U nastavku dan je detaljni grafički prikaz planiranih prihoda i primitaka u trogodišnjem razdoblju

Grafikon 1. Pregled planiranih prihoda Općine Dugopolje za razdoblje 2019.-2021. godine

Pregled planiranih prihoda za 2019.-2021.



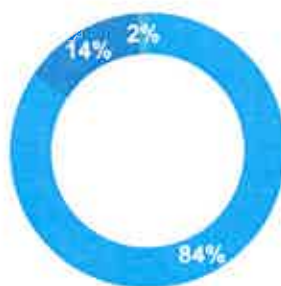
Izvor: JUO Općine Dugopolje

3. PRIHODI**3.1. Prihodi od poreza**

Prihodi od poreza obuhvaćaju porez na dohodak od nesamostalnoga rada (porez na plaće zaposlenih osoba sa prebivalištem na području Općine Dugopolje, porez na dohodak od samostalnih djelatnosti (obrt), porez na dohodak od imovine, udjela u dobiti i sl. Osim gore navedenih poreza u tu skupinu proračunskih prihoda spadaju i porez na promet nekretninama, shodno Zakonu o porezu na promet nekretninama, porez na potrošnju alkoholnih i bezalkoholnih pića koji plaćaju vlasnici ugostiteljskih objekata, porez na korištenje javnih površina, porez na tvrtku koji plaćaju vlasnici poduzeća, a sve sukladno Odluci o općinskim porezima.

U 2019. godini porezni se prihodi planiraju ostvariti u iznosu od 7.706.000,00 kn, predstavljaju 13,62 % planiranih ukupnih prihoda u 2019. godini. Najveći udio u prihodima poslovanja predstavljaju prihodi od *Poreza i prireza na dohodak*.

Grafikon 2. Pregled planiranih prihoda od poreza u 2019. godini

Relativni prikaz planiranih prihoda od poreza u 2019 godini

■ Porez i prirez na dohodak ■ Porezi na imovinu ■ Porezi na robe i uslugu

Izvor: JUO Općine Dugopolje

3.2. Prihodi od pomoći

U 2019. godini Općina Dugopolje planira uprihodovati prihode od pomoći od subjekata unutar općeg proračuna u iznosu od 19.828.800,00 kn. To su prihodi čija je namjena unaprijed ugovorom definirana, odnosno moraju se utrošiti sukladno ugovorom definiranoj investiciji. Najveći udio navedenih prihoda odnosi se na projekte financirane putem nacionalnih i nadnacionalnih programa (reciklažno dvorište, „Shriveni habitati“, potporna institucija, dječiji vrtić, i dr.)

3.3. Prihodi od imovine

Prihodi od imovine kao sljedeća podskupina prihoda poslovanja planirani su u 2019. godini u iznosu od 620.100,00 kn.

Prihodi od imovine obuhvaćaju Prihode od financijske i Prihode od nefinancijske imovine. Prihodi od financijske imovine jesu: kamate (po vrijednosnim papirima, na oročena sredstva i depozite po viđenju, zatezne kamate).

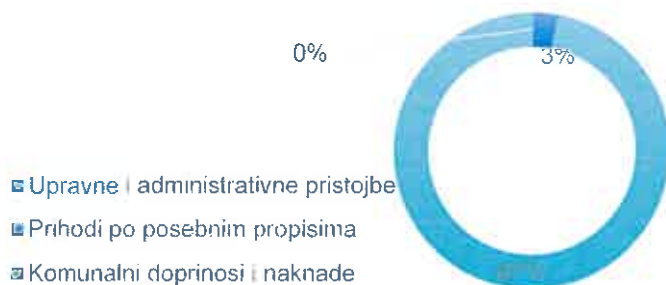
Najveći udio u prihodima od imovine u proračunu Općine Dugopolje planirani su kroz Prihode od nefinancijske imovine u iznosu od 589.800,00 kn.

3.4. Prihodi od upravnih i administrativnih pristojbi, pristojbi po posebnim propisima i naknada

Prihodi od upravnih i administrativnih pristojbi, pristojbi po posebnim propisima i naknada planirani su u iznosu od 20.305.000,00 kn. Najveći udio prihoda odnosi se na Prihode od komunalnog doprinosa i naknada, i to u iznosu od 19.720.000,00 kn što čini 34,85 % ukupnih prihoda Općine. Namjena navedenih prihoda definirana je zakonom i pripadajućim podzakonskim aktima.

Grafikon 3.: Prikaz planiranih prihoda od upravnih i administrativnih pristojbi po posebnim propisima i naknada

Prihodi od upravnih i administrativnih pristojbi, pristojbi po posebnim propisima i naknada



Izvor: JUO Općine Dugopolje

3.5. Prihodi od prodaje proizvoda i roba te pruženih usluga i prihodi od donacija, te kazne upravne mjere i ostali prihodi

Prihodi od prodaje materijalne imovine (vlastiti prihodi korisnika i tender dokumentacij) u 2019. godini planiraju se u iznosu od 58.000,00 kn, dok prihodi od kazne i upravne mjere planiraju se u iznosu od 53.829,00 kn.

3.6. Prihodi od prodaje nefinancijske imovine

Prihodi od prodaje nefinancijske imovine planiraju se u iznosu od 8.000.000,00 kn, a odnose se na:

- ◆ Prihode od prodaje materijalne imovine-prirodnih bogatstava 7.500.000,00 kn
- ◆ Prihodi od prodaje građevinskih objekata 500.000,00 kn

Pod prihodima od prodaje građevinskih objekata podrazumijeva se prodaja prava korištenja obiteljskih grobnica.

4. RASHODI I IZDACI PRORAČUNA PO EKONOMSKOJ KLASIFIKACI**4.1. Rashodi i izdaci proračuna po ekonomskoj klasifikaciji**

Sukladno planiranim prihodima tekuće godine, planirani su i rashodi u ukupnom iznosu od 52.712.076,00 kn, te je izvršena raspodjela sredstava u proračunu na rashode poslovanja (skupina 3) u iznosu od 23.425.000,00 kn i na rashode za nabavu nefinancijske imovine (skupina 4) u iznosu od 29.287.076,00 kn.

U 2019. godini planirana su sredstva za otplatu glavnice odobrenog dugoročnog kredita u iznosu od 5.600.000,00 kn. Otplata kredita ugovorena je mjesečno prema *Otplatnom planu*.

U Prijedlogu plana Proračuna Općine Dugopolje za 2019. godinu primjenjeno je programsko planiranje poštujući funkcijsku i ekonomsku klasifikaciju, te izvore financiranja.

Proračun Općine Dugopolje sastoji se od jednog razdjela i dvije glave u kojima se kao jedna glava pojavljuje *Jedinstveni upravni odjel*, a kao druga glava *Proračunski korisnik*.

U nastavku (naredna stranica) daje se prikaz rashoda prema ekonomskoj klasifikaciji odnosno prema osnovnim skupinama rashoda i izdataka kroz razdoblje 2019. - 2021. godine.

Tablica br 1.: Prikaz planiranih rashoda i izdataka za razdoblje 2019. – 2021. prema osnovnim vrstama

Rashodi	Plan 2019.	Plan 2020.	Plan 2021.
Rashodi poslovanja	23.425.000,00	22.901.800,00	23.130.818,00
Rashodi za zaposlene	2.386.000,00	2.354.000,00	2.377.540,00
Materijalni rashodi	7.274.000,00	6.542.800,00	6.608.228,00
Financijski rashodi	1.353.000,00	1.353.000,00	1.366.530,00
Pomoći dane u inozemstvo i unutar općeg proračuna	1.700.000,00	2.400.000,00	2.424.000,00
Naknade građanima i kućanstvima na temelju osiguranja i druge naknade	2.380.000,00	1.870.000,00	1.888.700,00
Ostali rashodi	8.332.000,00	8.382.000,00	8.465.820,00
Rashodi za nabavu nefinancijske imovine	29.287.076,00	11.061.000,00	11.171.610,00
Rashodi za nabavu neproizvedene dugotrajne imovine	810.000,00	910.000,00	919.100,00
Rashodi za nabavu proizvedene dugotrajne imovine	28.403.800,00	10.066.000,00	10.166.660,00
Rashodi za nabavu plemenitih metala i ostalih pohranjenih vrijednosti	73.276,00	85.000,00	85.850,00
Izdaci za financijsku imovinu i otplate zajmova	5.600.000,00	5.500.000,00	5.555.000,00
Izdaci za otplatu glavnice primljenih kredita i zajmova	5.600.000,00	5.500.000,00	5.555.000,00

Izvor: JUO Općine Dugopolje

4.2. Plan rashoda i izdataka po skupinama rashoda

U nastavku daje se pojašnjenje predloženog plana rashoda i izdataka proračuna za razdoblje 2019. - 2021. godinu po skupinama rashoda.

4.2.1. Rashodi poslovanja

Rashodi poslovanja planiraju se u 2019. godini u iznosu od 23.425.000,00 kn. Rashodi poslovanja obuhvaćaju rashode za zaposlene, materijalne i financijske rashode, rashode za subvencije, pomoći, naknade i ostale rashode. U nastavku slijedi detaljniji prikaz pojedinih skupina rashoda unutar rashoda poslovanja.

4.2.1.1. Rashodi za zaposlene

Rashodi za zaposlene planiraju se u iznosu 2.386.000,00 kn a odnose se na rashode za zaposlene u Jedinstvenom upravnom odjelu, plaće načelnika odnosno izvršne

vlasti. Rashodi za zaposlene obuhvaćaju bruto plaće, doprinose na plaće i ostale rashode za zaposlene.

4.2.1.2. Materijalni rashodi

Materijalni rashodi planiraju se u 2019. godini u iznosu 7.274.000,00 kn, a odnose se na rashode za izvršavanje programskih aktivnosti i redovno poslovanje općinske uprave.

U strukturi materijalnih rashoda najveći je udjel rashoda za usluge koje su u planu za 2019. godinu planirane u iznosu od 5.298.000,00 kn, odnosno 72,83 %. Rashodi za usluge odnose se na komunalne usluge, intelektualne usluge, usluge tekućeg i investicijskog održavanja objekata i druge rashode vezane za objekte općinske uprave, te na tekuća i investicijska održavanja objekata komunalne infrastrukture kao što je održavanje zelenih površina, nerazvrstanih cesta, javne rasvjete, kanalske mreže, održavanje groblja i slično.

4.2.1.3. Financijski rashodi

Financijski rashodi se planiraju u iznosu 1.353.000,00 kn u planu proračuna Općine Dugopolje za 2019. godinu. Unutar financijskih rashoda planiraju se rashodi za bankarske usluge i usluge platnog prometa.

4.2.1.4. Naknade građanima i kućanstvima na temelju osiguranja i druge naknade

Naknade građanima i kućanstvima na temelju osiguranja i druge naknade planiraju se u iznosu 2.380.000,00 kn u planu Proračuna Općine Dugopolje za 2019. godinu. Naknade građanima i kućanstvima odnose se najvećim dijelom na naknade unutar Socijalnog programa Općine Dugopolje.

Planom proračuna također su predviđene jednokratne pomoći za korisnike težeg

imovinskog stanja. Jednokratne pomoći mogu ostvariti korisnici temeljem zamolbe (samca ili obitelji), u slučaju da zbog iznimno teških trenutačnih okolnosti (teške bolesti, kupnje ortopedskih pomagala, elementarne nepogode ili druge nevolje) korisnik nije u mogućnosti zadovoljiti osnovne životne potrebe. Unutar ove skupine rashoda nalaze se i izdaci vezani za novčane donacije za novorođenu djecu i sklapanje braka.

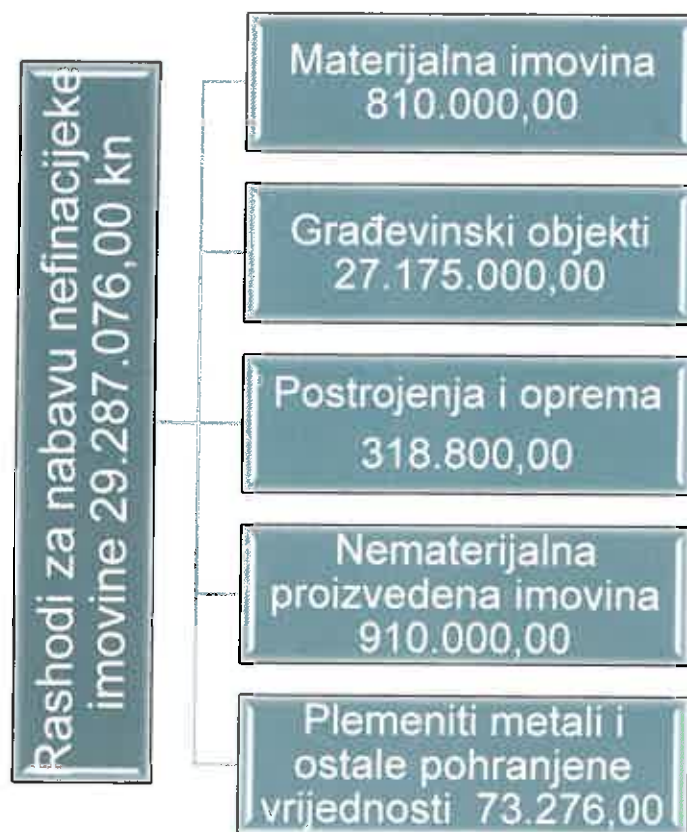
4.2.1.5. Ostali rashodi

U planu Proračuna Općine Dugopolje za 2019. godinu ostali rashodi planiraju se u iznosu od 8.332.000,0 kn. Odnose se na tekuće donacije, kapitalne donacije, kazne penale i naknade štete, izvanredne rashode i kapitalne pomoći. Najveći udio u ostalim rashodima planira se na tekuće donacije u iznosu od 6.962.000,00 kn.

4.2.2. Rashodi za nabavu nefinancijske imovine

Rashodi za nabavu nefinancijske imovine planiraju se u Planu Proračuna Općine Dugopolje za 2019. godinu u iznosu od 29.236.900,00 kn. Rashodi za nabavu nefinancijske imovine obuhvaćaju rashode za nabavu proizvedene dugotrajne imovine i rashode za dodatna ulaganja na građevinskim objektima.

U nastavku slijedi detaljniji prikaz pojedinih skupina rashoda unutar rashoda za nabavu nefinancijske imovine.



Slika 11. Shematski prikaz rashoda za nabavu nefinancijske imovine

¹ Izvor: JUO Općine Dugopolje

4.3. Rashodi i izdaci proračuna po organizacijskoj klasifikaciji

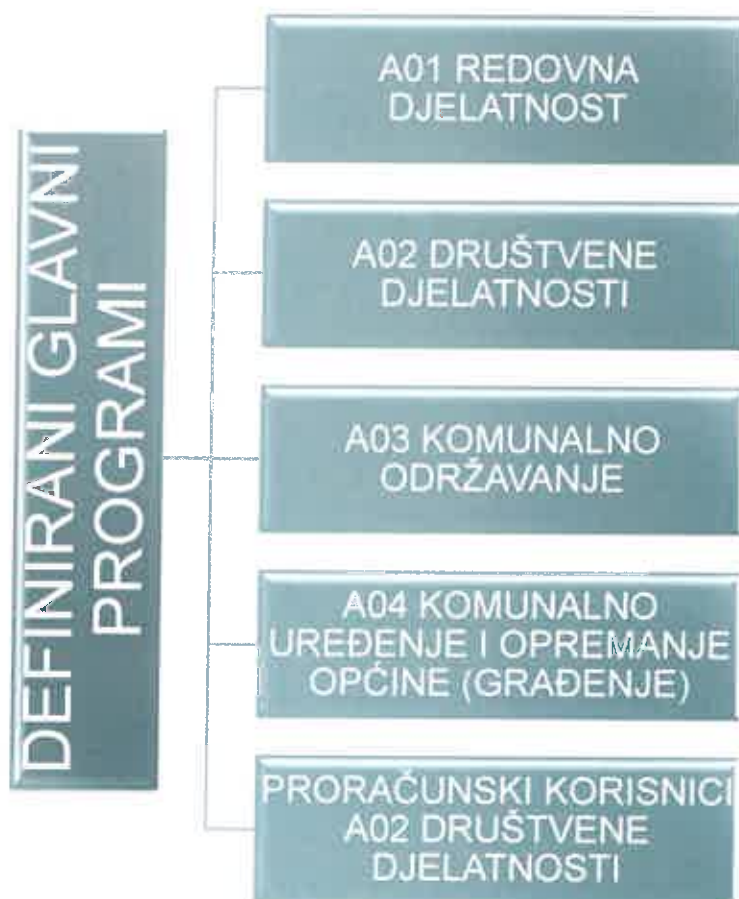
Razdjel je, sukladno *Pravilniku o proračunskim klasifikacijama*, organizacijska razina utvrđena za potrebe planiranja i izvršavanja proračuna, a sastoji se od jedne ili više glava.

Status razdjela državnog proračuna dodjeljuje se ministarstvima i onim proračunskim korisnicima državnog proračuna koji su izravno odgovorni Hrvatskom saboru ili predsjedniku Republike Hrvatske dok se status razdjela proračuna jedinica lokalne i područne (regionalne) samouprave može dodijeliti izvršnom tijelu, predstavničkom tijelu i upravnim tijelima.

Sukladno gore citiranom *Pravilniku*, Proračun Općine Dugopolje ima jedan razdjel, i to razdjel 001 Jedinstveni upravni odjel.

Glava je organizacijska razina utvrđena za potrebe planiranja i izvršavanja proračuna. Treba naglasiti da status razdjela i glave dodjeljuje Ministarstvo financija odnosno upravno tijelo za financije jedinice lokalne i područne (regionalne) samouprave. Sukladno gore citiranom *Pravilniku* Proračun Općine Dugopolje strukturiran je i s dvije glave za proračunske korisnike.

U nastavku daje se tabelarni i grafički prikaz sredstava raspoređenih po organizacijskoj klasifikaciji u razdoblju 2019. - 2021. godine.



Slika 2. Prikaz definiranih glavnih programa Općine Dugopolje²

Proračun općine Dugopolje (Slika 2.) je podijeljen na četiri glavna programa te program *Proračunskih korisnika*, koji su rasčlanjeni na 22 programa (Slika 3.- naredna stranica).

² Izvor: JUO Općine Dugopolje

Na temelju članka 39. Zakona o proračunu ("Narodne novine" broj 87/08, 136/12 i 15/15) i članka 30. Statuta Općine Dugopolje ("Službeni vjesnik Općine Dugopolje", broj 2/18), Općinsko vijeće na _____ godine donijelo je _____

PRIJEDLOG PRORAČUNA OPĆINE DUGOPOLJE ZA 2019. GODINU I PROJEKCIJE ZA 2020. I 2021. GODINU

I. OPĆI DIO

Članak 1.

Proračun Općine Dugopolje za 2019. godinu i projekcije za 2020. i 2021. godinu (u daljnjem tekstu Proračun) sastoji se od

BROJ KONTA	IZVRŠENJE	PLAN		PROJEKCIJA		INDEKS				
		1 01.01.2017. - 31.12.2017.	2 2018.	3 2019.	4 2020.	5 2021.	6 2/1	7 3/2	8 4/3	9 5/4
A. RAČUN PRIHODA I RASHODA										
6	Prilodi poslovanja	25.756.693,53	28.070.550,00	48.571.729,00	34.162.800,00	34.504.428,00	108,98	173,03%	70,33%	101,00
7	Prilodi od prodaje nefinancijske imovine	22.076.029,89	3.455.000,00	8.000.000,00	5.300.000,00	5.353.000,00	15,65	231,55%	66,25%	101,00
3	Rashodi poslovanja	23.283.356,83	21.730.100,00	23.425.000,00	22.901.800,00	23.130.818,00	93,41	107,80%	97,77%	101,00
4	Rashodi za nabavu nefinancijske imovine	7.271.784,64	7.587.375,00	29.287.076,00	11.061.000,00	11.174.610,00	104,34	386,00%	37,77%	101,00
	RAZLIKA - MANJAK/VIŠAK	17.297.581,95	2.208.075,00	3.859.653,00	5.500.000,00	5.555.000,00	12,77	174,80%	142,50%	101,00
B. RAČUN ZADUŽIVANJA I FINANCIRANJA										
5	Izdaci za finansijsku imovinu i oplate zajmova	7.082.450,57	5.600.000,00	5.500.000,00	5.500.000,00	5.555.000,00	79,07%	98,21%	100,00	101,00
	NETO ZADUŽIVANJE / FINANCIRANJE	-7.082.450,57	-5.600.000,00	-5.500.000,00	-5.500.000,00	-5.555.000,00	79,07%	98,21%	100,00	101,00
UKUPAN DOHODAK VIŠKAMANJAKA IZ PRETHODNIH GODINA										
		-5.182.857,00	5.032.272,00	1.640.347,00	0,00	0,00				
DIO VIŠKAMANJAKA IZ PRETHODNIH GODINA KOJI SE POKRITIRASPOREDITI U PLANIRANOM RAZDOBLJU										
		5.182.858,00	-3.391.925,00	-1.640.347,00	0,00	0,00				
VIŠAK / MANJAK + NETO ZADUŽIVANJA I FINANCIRANJA										
		5.032.272,00	1.640.347,00	0,00	0,00	0,00				

Članak 2.

Prihodi i rashodi te primitici i izdaci po ekonomskoj klasifikaciji utvrđuju se u Računu prihoda i rashoda i Računu financiranja kako slijedi:

BROJ KONTA	VRSTA PRIHODA / PRIMITAKA	IZVRŠENJE		PLAN		PROJEKCIJA		PROJEKCIJA		INDEKS		INDEKS		INDEKS	
		1		2	3	4	5	6	7	8	9				
		01.01.2017. - 31.12.2017.		2018.	2019.	2020.	2021.	2/1	3/2	4/3	5/4				
6	Prihodi od poslovanja	25.756.693,53	28.070.550,00	48.571.729,00	34.162.800,00	34.504.428,00	109,49	173,03	70,31	101,00					
61	Prihodi od poreza	4.899.097,64	7.215.450,00	7.706.000,00	7.906.000,00	7.985.060,00	147,28	106,80	102,60	101,00					
611	Porez i prirez na dohodak	3.521.190,25	6.100.000,00	6.500.000,00	6.500.000,00	6.500.000,00	173,24	106,56							
613	Porezi na imovinu	1.264.966,39	1.000.450,00	1.101.000,00	1.101.000,00	1.101.000,00	79,09	110,05							
614	Porezi na robu i usluge	112.941,00	115.000,00	105.000,00	105.000,00	105.000,00	101,82	91,30							
63	Pomoći iz inozemstva i od subjekata unutar općeg proračuna	4.918.022,56	3.071.400,00	19.828.800,00	6.030.000,00	6.090.300,00	62,45	645,59	30,41	101,00					
633	Pomoći proračunski korisnicima iz proračuna koji im nije nadležan	4.888.022,56	3.036.400,00	3.525.000,00	3.525.000,00	3.525.000,00	62,12	116,09							
636	Pomoći temeljem prijenosa EU sredstava	30.000,00	35.000,00	38.800,00	38.800,00	38.800,00	116,67	110,86							
64	Prihodi od imovine	0,00	0,00	16.265.000,00	610.800,00	616.908,00	0,00	0,00							
641	Prihodi od financijske imovine	384.413,43	538.700,00	620.100,00	610.800,00	616.908,00	140,14	115,11	98,50	101,00					
642	Prihodi od nefinancijske imovine	10.295,73	28.200,00	30.300,00	30.300,00	30.300,00	273,90	107,45							
65	Prihodi od upravnih i administrativnih pristojbi, pristojbi po posebnim propisima i n:	15.425.407,79	17.178.000,00	20.305.000,00	19.505.000,00	19.700.050,00	111,36	118,20	96,06	101,00					
651	Upravne i administrativne pristojbe	41.804,08	50.000,00	40.000,00	40.000,00	40.000,00	136,45	115,53							
652	Prihodi po posebnim propisima	252.104,58	658.000,00	545.000,00	545.000,00	545.000,00	119,61	80,00							
653	Komunalni doprinosi i naknade	15.131.499,13	16.470.000,00	19.720.000,00	60.000,00	60.600,00	108,85	119,73	93,45	101,00					
66	Prihodi od prodaje proizvoda i robe te pruženih usluga i prihodi od donacija	10.164,30	6.000,00	58.000,00	60.000,00	60.600,00	59,03	966,67	94,74	101,00					
661	Prihodi od prodaje proizvoda i robe te pruženih usluga	10.164,30	6.000,00	58.000,00	60.000,00	60.600,00	59,03	966,67							
68	Kazne, upravne mjere i ostali prihodi	0,00	61.000,00	53.829,00	51.000,00	51.510,00	0,00	88,24	94,74	101,00					
681	Kazne i upravne mjere	0,00	1.000,00	3.829,00	51.000,00	51.510,00	0,00	382,90							
683	Ostali prihodi	0,00	60.000,00	50.000,00	51.000,00	51.510,00	0,00	83,33							
7	Prihodi od prodaje nefinancijske imovine	22.076.029,89	3.455.000,00	8.000.000,00	5.300.000,00	5.353.000,00	75,65	231,55	66,25	101,00					
71	Prihodi od prodaje neproizvedene dugotrajne imovine	21.643.620,79	3.300.000,00	7.500.000,00	4.800.000,00	4.848.000,00	15,25	227,27	64,00	101,00					
711	Prihodi od prodaje materijalne imovine - prirodnih bogatstava	21.643.620,79	3.300.000,00	7.500.000,00	4.800.000,00	4.848.000,00	15,25	227,27							
72	Prihodi od prodaje proizvedene dugotrajne imovine	432.409,10	155.000,00	500.000,00	500.000,00	505.000,00	35,85	322,58	100,00	101,00					
721	Prihodi od prodaje građevinskih objekata	432.409,10	155.000,00	500.000,00	500.000,00	505.000,00	35,85	322,58							
3	Rashodi za zaposlene	23.263.356,83	21.730.100,00	23.425.000,00	22.901.800,00	23.130.818,00	93,36	107,80	97,77	101,00					
31	Plaće (Bruto)	2.269.993,56	2.139.900,00	2.386.000,00	2.354.000,00	2.377.540,00	94,27	111,50	98,66	101,00					
311	Ostali rashodi za zaposlene	1.535.680,97	1.436.000,00	1.675.000,00	1.675.000,00	1.675.000,00	93,51	116,64							
312	Doprinosi na plaće	4.800,00	22.400,00	26.000,00	26.000,00	26.000,00	466,67	116,07							
313	Materijalni rashodi	729.532,59	681.500,00	685.000,00	654.2.800,00	6.608.228,00	93,42	100,51	89,95	101,00					
32	Naknade troškova zaposlenima	7.092.529,82	7.274.000,00	7.274.000,00	6.542.800,00	6.608.228,00	108,98	94,11	89,95	101,00					
321	Rashodi za materijal i energiju	140.351,48	225.000,00	155.000,00	60.000,00	60.000,00	160,31	68,89							
322	Rashodi za materijal i energiju	729.917,59	754.500,00	719.000,00	719.000,00	719.000,00	103,37	95,29							
323	Rashodi za usluge	5.098.003,54	5.171.100,00	5.298.000,00	5.171.100,00	5.171.100,00	101,43	102,45							
324	Naknade troškova osobama izvan radnog odnosa	0,00	3.600,00	10.000,00	0,00	0,00	0,00	277,78							
329	Ostali nespomenuti rashodi poslovanja	1.124.257,21	1.575.000,00	1.092.000,00	1.353.000,00	1.366.530,00	140,09	69,33	100,00	101,00					
34	Financijski rashodi	2.578.177,04	1.609.000,00	1.353.000,00	1.353.000,00	1.366.530,00	62,41	84,09							
342	Kamate za primljene kredite i zajmove	977.974,91	800.000,00	1.000.000,00	1.000.000,00	1.000.000,00	81,80	125,00							
343	Ostali financijski rashodi	1.600.202,13	809.000,00	353.000,00	353.000,00	353.000,00	50,56	43,63							
36	Pomoći dane u inozemstvo i unutar općeg proračuna	646.514,64	900.000,00	1.700.000,00	2.400.000,00	2.424.000,00	139,21	188,89	141,18	101,00					
363	Pomoći unutar općeg proračuna	646.514,64	900.000,00	1.700.000,00	2.400.000,00	2.424.000,00	139,21	188,89							
37	Naknade građanima i kućanstvima na temelju osiguranja i druge naknade	1.768.697,30	2.042.000,00	2.380.000,00	1.870.000,00	1.888.700,00	115,45	116,55	78,57	101,00					
372	Ostale naknade građanima i kućanstvima iz proračuna	1.768.697,30	2.042.000,00	2.380.000,00	1.870.000,00	1.888.700,00	115,45	116,55							

38	Ostali rashodi																			
381	Tekuce donacije	8.920.608,65	7.310.000,00	8.332.000,00	8.382.000,00	8.465.620,00	81,95	113,98	100,60	101,00										
382	Kapitalne donacije	5.097.462,44	6.482.000,00	6.962.000,00			127,16	107,41												
383	Kazne, penali i naknade štete	3.653.045,85	658.000,00	1.250.000,00			18,01	189,97												
386	Kapitalne pomoći	0,00	100.000,00	50.000,00			0,00	50,00												
		170.100,36	70.000,00	70.000,00			41,15	100,00												
4	Rashodi za nabavu nefinancijske imovine	7.271.784,64	7.587.375,00	29.287.076,00	11.061.000,00	11.171.610,00	104,46	386,00	37,77	101,00										
41	Rashodi za nabavu neproizvedene dugotrajne imovine	414.752,10	1.585.000,00	810.000,00	910.000,00	919.100,00	382,16	51,10	112,35	101,00										
411	Materijalna imovina - prirodna bogatstva	414.752,10	1.585.000,00	810.000,00			382,16	51,10												
42	Rashodi za nabavu proizvedene dugotrajne imovine	6.779.233,05	5.922.375,00	28.403.800,00	10.066.000,00	10.166.660,00	87,36	479,60	35,44	101,00										
421	Gradevinski objekti	6.196.492,65	5.190.000,00	27.175.000,00			83,76	523,60												
422	Postrojenja i oprema	183.205,76	76.000,00	318.800,00			46,57	419,47												
426	Nematerijalna proizvedena imovina	419.534,64	656.375,00	910.000,00			156,45	138,64												
43	Rashodi za nabavu plemenitih metala i ostalih pohranjenih vrijednosti	69.407,49	80.000,00	73.276,00	85.000,00	85.850,00	115,26	91,60	116,00	101,00										
431	Plemeniti metali i ostale pohranjene vrijednosti	69.407,49	80.000,00	73.276,00			115,26	91,60												
RAŠODI ZA NABAVU NEFINANCIJSKE IMOVINE																				
5	Izdaci za finansijsku imovinu i otplate zajmova	7.082.450,57	5.600.000,00	5.500.000,00	5.500.000,00	5.555.000,00	79,07	98,21	100,00	101,00										
54	Izdaci za otplatu glavnice primljenih kredita i zajmova	7.082.450,57	5.600.000,00	5.500.000,00	5.500.000,00	5.555.000,00	79,07	98,21	100,00	101,00										
544	Otplata glavnice primljenih kredita i zajmova od kreditnih i ostalih finansijskih institucija izvi	7.082.450,57	5.600.000,00	5.500.000,00			79,07	98,21												
RASPOLOŽIVA SREDSTVA IZ PRETHODNIH GODINA																				
9	Vasiti izvori	0,00	3.391.925,00	1.640.347,00	0,00	0,00	0,00	48,36	0,00	0,00										
92	Rezultat poslovanja	0,00	3.391.925,00	1.640.347,00			0,00	48,36												
922	Višak/manjak prihoda	0,00	3.391.925,00	1.640.347,00			0,00	48,36												

II. POSEBNI DIO

Članak 3.

Rashodi i izdaci raspoređuju se u Posebnom dijelu Proračuna po razdjeljima, glavama i proračunskim korisnicima proračunskih sredstava po ekonomskoj, funkcijskoj i programskoj klasifikaciji, te po izvorima financiranja kako slijedi:

POZICIJA	BROJ KONTA/VRSTA PRIHODA / PRIMITAKA	IZVRŠENJE										
		01.01.2017. - 31.12.2017.			2018		2019		PROJEKCIJA		INDEKS	INDEKS
	UKUPNO PRIHODI / PRIMICI	1	2	3	4	5	6	7	8	9		
	Razdjel 000 PRIHODI	47.713.135,61	34.917.475,00	58.212.076,00	39.462.800,00	39.857.428,00	73,18	166,71	67,79	101,00		
	Izvor 1.1. OPĆI PRIHODI I PRIMICI	27.516.032,02	11.770.050,00	16.749.829,00	14.107.700,00	14.248.777,00	42,78	142,31	84,23	101,00		
	Prihodi poslovanja	5.440.002,13	8.315.050,00	8.149.829,00	8.807.700,00	8.895.777,00	152,85	105,23	100,56	101,00		
	Prihodi od poreza	4.899.097,64	7.215.450,00	7.706.000,00	7.906.000,00	7.985.060,00	147,28	106,80	102,60	101,00		
P001	611						173,24	106,56				
P003	613						104,17	222,22				
P004	613						79,08	110,00				
P005	614						102,49	100,00				
P006	614						97,61	33,33				
	Prihodi od imovine	246.995,83	338.600,00	420.000,00	410.700,00	414.807,00	137,09	124,04	97,79	101,00		
P012	641						857,63	200,00				
P013	641						272,40	107,14				
P014	642						137,90	111,11				
P015	642						75,67	237,20				
P018	642						0,00	100,00				
P018-1	642						148,14	133,33				
	Prihodi od upravnih i administrativnih pristojbi, pristojbi po posebnim propisima i naknada	293.908,66	700.000,00	570.000,00	440.000,00	444.400,00	238,17	81,43	77,19	101,00		
P019	651						372,66	100,00				
P020	651						102,25	75,00				
P021	652						257,83	81,54				
	Kazne, upravne mjere i ostali prihodi	0,00	61.000,00	53.829,00	51.000,00	51.510,00	0,00	88,24	94,74	101,00		
P032	681						0,00	382,90				
P035	683						83,33	83,33				
	Prihodi od prodaje nefinancijske imovine	22.076.029,89	3.455.000,00	8.000.000,00	5.300.000,00	5.353.000,00	15,65	231,55	66,25	101,00		
P033	711						15,25	227,27	64,00	101,00		
	Prihodi od prodaje neproizvedene dugotrajne imovine	21.643.620,79	3.300.000,00	7.500.000,00	4.800.000,00	4.848.000,00	15,25	227,27				
P034	721						15,25	35,85	100,00	101,00		
	Prihodi od prodaje proizvedene dugotrajne imovine	432.409,10	155.000,00	500.000,00	500.000,00	505.000,00	35,85	322,58				
	Ostali nespomenuti građevinski objekti	432.409,10	155.000,00	500.000,00	500.000,00	505.000,00	35,85	322,58				
	Izvor 4.2. PRIHODI OD SPOMENIČKE RENTE	137.412,57	200.000,00	200.000,00	200.000,00	202.000,00	145,55	100,00	100,00	101,00		
	Prihodi poslovanja	137.412,57	200.000,00	200.000,00	200.000,00	202.000,00	145,55	100,00	100,00	101,00		
	Prihodi od imovine	137.412,57	200.000,00	200.000,00	200.000,00	202.000,00	145,55	100,00	100,00	101,00		
P016	642						145,55	100,00				
	Prihodi od spomeničke rente	137.412,57	200.000,00	200.000,00	200.000,00	202.000,00	145,55	100,00				
	Izvor 4.3. OSTALI PRIHODI ZA POSEBNE NAMJENE	15.131.499,13	16.478.000,00	19.785.000,00	19.115.000,00	19.306.150,00	108,90	120,07	96,61	101,00		
	Prihodi od poslovanja	15.131.499,13	16.478.000,00	19.785.000,00	19.115.000,00	19.306.150,00	108,90	120,07	96,61	101,00		
	Prihodi od upravnih i administrativnih pristojbi, pristojbi po posebnim propisima i naknada	15.131.499,13	16.478.000,00	19.785.000,00	19.065.000,00	19.255.650,00	108,90	119,77	96,61	101,00		
P030-1	652						0,00	187,50				
P022	653						1.450,35	76,92				
P023	653						91,10	211,33				
P024	653						3,28	250,00				

RAZDEL 001 JEDINSTVENI UPRAVNI ODDEL												
Glavni program: A01 REDOVNA DEJELNOST												
Program 1000 JAVNA UPRAVA I ADMINISTRACIJA												
Aktivnost A100001 Financiranje javne uprave I administracije												
Izvor 1.1. OPČI PRIHODI I PRIMICI												
Izdaci za finansijsku imovinu I odplate zajmova												
Izdaci za odplatu glavnice pritrjenih kreditov I zajmova												
Odplica glavnice pritrjenog zajma kod Addiko Bank												
Izvor 4.3. OSTALI PRIHODI ZA POSEBNE NAMENE												
Izdaci za finansijsku imovinu I odplate zajmova												
Izdaci za odplatu glavnice pritrjenih kreditov I zajmova												
Odplica glavnice pritrjenog zajma kod Addiko Bank												
FINANCIJSKA KLASIFIKACIJA 01 Opče javne usluje												
Izvor 1.1. OPČI PRIHODI I PRIMICI												
Rashodi poslovanja												
Rashodi za zaposlene												
Plače za redovan rad												
Ostali rashodi za zaposlene												
Doprinosi za mirovinsko osiguranje												
Doprinosi za obvezno zdravstveno osiguranje												
Doprinosi za zapošljavanje												
Materijalni rashodi												
Službena putovanja												
Naknade za prijevoz na posao I s posla												
Upotreba auta u službene svrhe												
Seminarji, savjetovanja, školovanja I stručni ispiti												
Uredski material												
Materijal I sredstva za čišćenje I održavanje												
Literatura (publikacije, časopisi, glasila, knjige I ostalo)												
Električna energija												
Materiali I dijelovi za tekuće I invest. održ. grad. objekata												
Sitni inventar												
Usluge telefona, pošte I prijevoza												
Usluge promidžbe I informiranja												
Opskrba vodom												
Usluge kućanja imovine I osoba												
Obvezni I preventivni zdravstveni pregledi zaposlenika												
Ugovori o djelu I autorski honorari												
Usluge agencija, studentskog servisa (priljepisi, prijevodi I												
Ostale računalne usluje												
Gratičke I tiskarske usluje, usluje kopiranja I uvezivanja I												
Ostale nespomenute usluje												
Tekuće prikuve												
Izbori za mjesne odbore												
Lokalni referendum												
Stručno osposobljavanje za rad												
Naknade članovima predstavn. I izvršnih tijela I upravnih vij												
Premije osiguranja zaposlenih												
Reprezentacija												
Troškovi povodom dana Općine												
Nabavka zasluga za članovike Općine Dugopolje												
Članarine u udrugama I LAG Zagora												
Troškovi sudskih postupaka												
R001	31	6.805.255,71	5.346.600,00	4.459.000,00	4.363.800,00	4.407.438,00	78,57	83,40	97,86	101,00		
R002	311	1.950.080,83	1.794.900,00	2.036.000,00	2.036.000,00	2.056.360,00	92,04	113,43	100,00	101,00		
R003	312	1.317.500,38	1.221.000,00	1.450.000,00	1.450.000,00	1.450.000,00	92,68	118,76	100,00	101,00		
R004	313	2.400,00	2.400,00	6.000,00	6.000,00	6.000,00	90,61	97,72	100,00	101,00		
R005	313	338.806,57	307.000,00	300.000,00	300.000,00	300.000,00	90,64	105,04	100,00	101,00		
R006	32	28.798,64	26.500,00	30.000,00	30.000,00	30.000,00	92,02	113,21	100,00	101,00		
R007	321	2.279.855,25	2.746.700,00	2.073.000,00	1.977.800,00	1.997.578,00	120,48	75,47	95,41	101,00		
R008	321	67.647,48	75.000,00	50.000,00	50.000,00	50.000,00	110,87	66,67	100,00	101,00		
R009	321	15.968,00	25.000,00	20.000,00	20.000,00	20.000,00	156,56	80,00	100,00	101,00		
R010	321	45.856,00	35.000,00	35.000,00	35.000,00	35.000,00	76,33	100,00	100,00	101,00		
R010-1	322	10.880,00	90.000,00	50.000,00	50.000,00	55.56	827,21	125,00	100,00	101,00		
R011	322	47.897,31	40.000,00	50.000,00	50.000,00	58,51	83,51	95,24	100,00	101,00		
R013	322	2.925,64	10.500,00	10.000,00	10.000,00	358,90	70,44	375,00	100,00	101,00		
R015	322	5.678,88	4.000,00	15.000,00	15.000,00	121,53	121,53	90,56	100,00	101,00		
R016	322	8.434,50	2.000,00	10.000,00	10.000,00	23,71	23,71	500,00	100,00	101,00		
R017	323	3.704,04	5.000,00	5.000,00	5.000,00	134,99	134,99	100,00	100,00	101,00		
R019	323	67.270,35	100.000,00	90.000,00	90.000,00	148,65	89,92	85,71	100,00	101,00		
R020	323	77.844,48	70.000,00	60.000,00	60.000,00	89,92	89,92	85,71	100,00	101,00		
R021	323	8.137,90	8.500,00	10.000,00	10.000,00	104,45	104,45	117,65	100,00	101,00		
R022	323	165.550,00	65.000,00	60.000,00	60.000,00	39,26	39,26	92,31	100,00	101,00		
R023	323	0,00	600,00	0,00	0,00	0,00	0,00	0,00	100,00	101,00		
R024	323	129.365,72	160.000,00	60.000,00	60.000,00	0,00	0,00	37,50	100,00	101,00		
R025	323	108.276,28	35.500,00	50.000,00	50.000,00	32,79	32,79	140,85	100,00	101,00		
R026	323	118.608,88	100.000,00	80.000,00	80.000,00	84,31	84,31	80,00	100,00	101,00		
R027	323	55.061,96	80.000,00	60.000,00	60.000,00	145,29	145,29	75,00	100,00	101,00		
R027-1	323	79.137,50	115.000,00	80.000,00	80.000,00	145,32	145,32	69,57	100,00	101,00		
R028	323	0,00	70.000,00	70.000,00	70.000,00	0,00	0,00	100,00	100,00	101,00		
R028-1	323	40.314,43	0,00	60.000,00	60.000,00	0,00	0,00	0,00	100,00	101,00		
R029	324	46.015,35	0,00	0,00	0,00	0,00	0,00	277,78	100,00	101,00		
R030	329	454.504,97	400.000,00	400.000,00	400.000,00	88,01	88,01	100,00	100,00	101,00		
R031	329	28.807,00	30.000,00	40.000,00	40.000,00	104,14	104,14	133,33	100,00	101,00		
R032	329	151.594,92	120.000,00	60.000,00	60.000,00	79,16	79,16	50,00	100,00	101,00		
R032-1	329	129.655,75	147.000,00	100.000,00	100.000,00	113,38	113,38	68,03	100,00	101,00		
R032-2	329	106.250,00	0,00	0,00	0,00	0,00	0,00	0,00	100,00	101,00		
R032-3	329	5.810,42	75.000,00	75.000,00	75.000,00	1.290,78	1.290,78	100,00	100,00	101,00		
		40.997,20	700.000,00	300.000,00	300.000,00	1.707,43	1.707,43	42,86	100,00	101,00		

R033-1	34	Financijski rashodi	2.575.319,63	805.000,00	350.000,00	350.000,00	353.500,00	31,26	43,48	100,00	101,00	
R033-1	342	Kamate za primljene kredite	977.974,91	0,00	0,00	0,00	0,00	0,00	0,00	0,00	0,00	
R034	343	Usluge banaka i platnog prometa	49.672,50	55.000,00	50.000,00	50.000,00	50,91	110,73	66,67	100,00	101,00	
R035	343	Zakonske zatezne kamate	1.547.672,22	750.000,00	300.000,00	300.000,00	48,46	40,00	66,67	100,00	101,00	
		Izvor 4.3. OSTALI PRIHODI ZA POSEBNE NAMJENE	3.750,00	815.000,00	1.020.000,00	1.020.000,00	1.030.200,00	21.733,33	125,15	100,00	101,00	
R018	3	Rashodi poslovanja	3.750,00	815.000,00	1.020.000,00	1.020.000,00	21.733,33	125,15	100,00	101,00	101,00	
R018	32	Materialni rashodi	3.750,00	15.000,00	20.000,00	20.000,00	400,00	133,33	100,00	101,00	101,00	
R018	323	Usluge tekućeg i investicijskog održavanja građ. objek. i opr.	3.750,00	15.000,00	20.000,00	20.000,00	400,00	133,33	100,00	101,00	101,00	
R033-1	34	Financijski rashodi	0,00	800.000,00	1.000.000,00	1.000.000,00	1.010.000,00	0,00	125,00	100,00	101,00	
R033-1	342	Kamate za primljene kredite	0,00	800.000,00	1.000.000,00	1.000.000,00	1.010.000,00	0,00	125,00	100,00	101,00	
		Aktivnost A100002 Opremanje uređskih prostorija	99.563,05	60.000,00	40.000,00	40.000,00	40.400,00	60,26	66,67	100,00	101,00	
		FUNKCIJSKA KLASIFIKACIJA 09 Opremanje uslužb.	99.563,05	60.000,00	40.000,00	40.000,00	40.400,00	60,26	66,67	100,00	101,00	
		Izvor 1.1. OPĆI PRIHODI I PRIMICI	99.563,05	60.000,00	40.000,00	40.000,00	40.400,00	60,26	66,67	100,00	101,00	
R038	42	Rashodi za nabavu nefinancijske imovine	99.563,05	60.000,00	40.000,00	40.000,00	40.400,00	60,26	66,67	100,00	101,00	
R038	422	Rashodi za nabavu proizvedene dugotrajne imovine	99.563,05	60.000,00	40.000,00	40.000,00	40.400,00	60,26	66,67	100,00	101,00	
R039	422	Uredska oprema i namještaj i računalna oprema	99.563,05	50.000,00	30.000,00	30.000,00	30,00	50,22	60,00	100,00	101,00	
R039	422	Ostala komunikacijska oprema	0,00	10.000,00	10.000,00	10.000,00	0,00	100,00	60,00	100,00	101,00	
		Aktivnost A100003 Pohranjene knjige, umjetnička djela i sl. vrijednosti	0,00	0,00	5.176,00	5.000,00	5.050,00	0,00	0,00	96,60	101,00	
		FUNKCIJSKA KLASIFIKACIJA 01 Opća javna uslužb.	0,00	0,00	5.176,00	5.000,00	5.050,00	0,00	0,00	96,60	101,00	
		Izvor 1.1. OPĆI PRIHODI I PRIMICI	0,00	0,00	5.176,00	5.000,00	5.050,00	0,00	0,00	96,60	101,00	
R041	4	Rashodi za nabavu nefinancijske imovine	0,00	0,00	5.176,00	5.000,00	5.050,00	0,00	0,00	96,60	101,00	
R041	42	Rashodi za nabavu proizvedene dugotrajne imovine	0,00	0,00	5.176,00	5.000,00	5.050,00	0,00	0,00	96,60	101,00	
R041	422	Uredska oprema i namještaj i računalna oprema	0,00	0,00	5.176,00	5.000,00	5.050,00	0,00	0,00	96,60	101,00	
R041	422	Ostala komunikacijska oprema	0,00	0,00	5.176,00	5.000,00	5.050,00	0,00	0,00	96,60	101,00	
		Aktivnost A1000001 Djelatnost kulturno-umjetničkih društava i udruga u kulturi	11.242.560,23	108.220.000,00	14.837.000,00	12.832.000,00	12.960.320,00	91,37	144,44	88,49	101,00	
		Program 1000 PREDŠKOLSKI ODGOJ	1.333.306,87	1.370.000,00	1.420.000,00	1.820.000,00	1.838.200,00	102,75	103,65	128,17	101,00	
		Aktivnost A100001 Financiranje predškolskog odgoja	1.333.306,87	1.370.000,00	1.420.000,00	1.820.000,00	1.838.200,00	102,75	103,65	128,17	101,00	
		FUNKCIJSKA KLASIFIKACIJA 09 Obrazovanje	1.333.306,87	1.370.000,00	1.420.000,00	1.820.000,00	1.838.200,00	102,75	103,65	128,17	101,00	
		Izvor 1.1. OPĆI PRIHODI I PRIMICI	1.333.306,87	1.370.000,00	1.420.000,00	1.820.000,00	1.838.200,00	102,75	103,65	128,17	101,00	
R042	3	Rashodi poslovanja	1.333.306,87	1.370.000,00	1.420.000,00	1.820.000,00	1.838.200,00	102,75	103,65	128,17	101,00	
R042	38	Ostali rashodi	1.333.306,87	1.370.000,00	1.420.000,00	1.820.000,00	1.838.200,00	102,75	103,65	128,17	101,00	
R042	381	Tekuće donacije DV Cvrčak	1.333.306,87	1.370.000,00	1.420.000,00	1.820.000,00	1.838.200,00	102,75	103,65	128,17	101,00	
R043	382	Kapitalne donacije DV Cvrčak	1.283.133,12	1.350.000,00	1.400.000,00	1.800.000,00	1.838.200,00	105,21	103,70	128,17	101,00	
		Program 1001 FINANCIJANJE JAVNIH POTREBA U KULTURI	280.843,55	400.000,00	450.000,00	400.000,00	404.000,00	142,43	112,50	88,89	101,00	
		Aktivnost A100001 Djelatnost kulturno-umjetničkih društava i udruga u kulturi	280.843,55	400.000,00	450.000,00	400.000,00	404.000,00	142,43	112,50	88,89	101,00	
		FUNKCIJSKA KLASIFIKACIJA 08 Rekreacija, kultura i religija	280.843,55	400.000,00	450.000,00	400.000,00	404.000,00	142,43	112,50	88,89	101,00	
		Izvor 1.1. OPĆI PRIHODI I PRIMICI	280.843,55	400.000,00	450.000,00	400.000,00	404.000,00	142,43	112,50	88,89	101,00	
R044	3	Rashodi poslovanja	280.843,55	400.000,00	450.000,00	400.000,00	404.000,00	142,43	112,50	88,89	101,00	
R044	38	Ostali rashodi	280.843,55	400.000,00	450.000,00	400.000,00	404.000,00	142,43	112,50	88,89	101,00	
R044	381	Tekuće donacije kulturno-umj. društvima i udrugama u kulturi	280.843,55	400.000,00	450.000,00	400.000,00	404.000,00	142,43	112,50	88,89	101,00	
		Program 1002 SPORT	2.099.803,20	2.800.000,00	2.850.000,00	2.800.000,00	2.828.000,00	133,35	101,79	93,25	101,00	
		Aktivnost A100001 Financiranje programa športskim organizacijama	2.099.803,20	2.800.000,00	2.850.000,00	2.800.000,00	2.828.000,00	133,35	101,79	93,25	101,00	
		FUNKCIJSKA KLASIFIKACIJA 08 Rekreacija, kultura i religija	2.099.803,20	2.800.000,00	2.850.000,00	2.800.000,00	2.828.000,00	133,35	101,79	93,25	101,00	
		Izvor 1.1. OPĆI PRIHODI I PRIMICI	2.099.803,20	2.800.000,00	2.850.000,00	2.800.000,00	2.828.000,00	133,35	101,79	93,25	101,00	
R046	3	Rashodi poslovanja	2.099.803,20	2.800.000,00	2.850.000,00	2.800.000,00	2.828.000,00	133,35	101,79	93,25	101,00	
R046	38	Ostali rashodi	2.099.803,20	2.800.000,00	2.850.000,00	2.800.000,00	2.828.000,00	133,35	101,79	93,25	101,00	
R046	381	Tekuće donacije športskim organizacijama	2.099.803,20	2.800.000,00	2.850.000,00	2.800.000,00	2.828.000,00	133,35	101,79	93,25	101,00	
		Program 1003 VATROGASTVO	937.283,69	950.000,00	1.550.000,00	1.300.000,00	1.313.000,00	101,36	163,16	83,87	101,00	
		Aktivnost A100001 Financiranje djelatnosti DVD-a	937.283,69	950.000,00	1.550.000,00	1.300.000,00	1.313.000,00	101,36	163,16	83,87	101,00	
		FUNKCIJSKA KLASIFIKACIJA 03 Javni red i sigurnost	937.283,69	950.000,00	1.550.000,00	1.300.000,00	1.313.000,00	101,36	163,16	83,87	101,00	
		Izvor 1.1. OPĆI PRIHODI I PRIMICI	937.283,69	950.000,00	1.550.000,00	1.300.000,00	1.313.000,00	101,36	163,16	83,87	101,00	
		3	Rashodi poslovanja	937.283,69	950.000,00	1.550.000,00	1.300.000,00	1.313.000,00	101,36	163,16	83,87	101,00
		38	Ostali rashodi	937.283,69	950.000,00	1.550.000,00	1.300.000,00	1.313.000,00	101,36	163,16	83,87	101,00
		38	Ostali rashodi	937.283,69	950.000,00	1.550.000,00	1.300.000,00	1.313.000,00	101,36	163,16	83,87	101,00



R093	32	Materijalni rashodi	53.840,00	20.000,00	30.000,00	30.000,00	30.000,00	30.000,00	37,15	150,00	100,00	101,00
	329	Ostali rashodi za studente i učenike	53.840,00	20.000,00	30.000,00	30.000,00	30.000,00	30.000,00	37,15	150,00	100,00	101,00
R094	37	Naknade građanima i kućanstvima na temelju osiguranja i druge naknade	446.000,00	442.000,00	470.000,00	470.000,00	474.700,00	474.700,00	99,10	106,33	100,00	101,00
	372	Stipendije i školarine	446.000,00	442.000,00	470.000,00	470.000,00	474.700,00	474.700,00	99,10	106,33	100,00	101,00
	372	Aktivnost A100002 Sufinanciranje programa osnovnog školstva	125.898,79	150.000,00	200.000,00	200.000,00	202.000,00	202.000,00	119,14	133,33	100,00	101,00
		FUNKCIJSKA KLASIFIKACIJA 09 Obrazovanje	125.898,79	150.000,00	200.000,00	200.000,00	202.000,00	202.000,00	119,14	133,33	100,00	101,00
		Izvor 1.1. OPĆI PRIHODI I PRIMICI	125.898,79	150.000,00	200.000,00	200.000,00	202.000,00	202.000,00	119,14	133,33	100,00	101,00
	3	Rashodi poslovanja	125.898,79	150.000,00	200.000,00	200.000,00	202.000,00	202.000,00	119,14	133,33	100,00	101,00
	38	Ostali rashodi	125.898,79	150.000,00	200.000,00	200.000,00	202.000,00	202.000,00	119,14	133,33	100,00	101,00
	381	Tekuće donacije osnovnom školstvu	125.898,79	150.000,00	200.000,00	200.000,00	202.000,00	202.000,00	119,14	133,33	100,00	101,00
	382	Kapitalne pomoći osnovnom školstvu	0,00	0,00	100.000,00	100.000,00	0,00	0,00	0,00	66,67	0,00	101,00
R095		Program 1008 GOSPODARSTVO	646.514,64	1.000.000,00	1.750.000,00	2.600.000,00	2.626.000,00	2.626.000,00	154,68	175,00	143,57	101,00
		Aktivnost A100001 Poduzetništvo	646.514,64	1.000.000,00	1.750.000,00	2.450.000,00	2.474.500,00	2.474.500,00	154,68	175,00	143,00	101,00
		FUNKCIJSKA KLASIFIKACIJA 04 Ekonomski poslovi	646.514,64	1.000.000,00	1.750.000,00	2.450.000,00	2.474.500,00	2.474.500,00	154,68	175,00	143,00	101,00
		Izvor 1.1. OPĆI PRIHODI I PRIMICI	646.514,64	1.000.000,00	1.750.000,00	2.450.000,00	2.474.500,00	2.474.500,00	154,68	175,00	143,00	101,00
	3	Rashodi poslovanja	646.514,64	1.000.000,00	1.750.000,00	2.450.000,00	2.474.500,00	2.474.500,00	154,68	175,00	143,00	101,00
	36	Pomoći dane u inozemstvo i unutar općeg proračuna	646.514,64	1.000.000,00	1.750.000,00	2.450.000,00	2.474.500,00	2.474.500,00	154,68	175,00	143,00	101,00
	363	Trgovačko poduzeće u vlasništvu općine	646.514,64	900.000,00	700.000,00	2.400.000,00	2.424.000,00	2.424.000,00	139,21	77,78	342,86	101,00
	38	Ostali rashodi	646.514,64	900.000,00	700.000,00	2.400.000,00	2.424.000,00	2.424.000,00	139,21	77,78	342,86	101,00
	383	Naknade za štete	0,00	100.000,00	50.000,00	50.000,00	50.500,00	50.500,00	0,00	50,00	100,00	101,00
R099-1		Izvor 4.3. OSTALI PRIHODI ZA POSEBNE NAMJENE	0,00	0,00	1.000.000,00	0,00	0,00	0,00	0,00	0,00	0,00	0,00
	3	Rashodi poslovanja	0,00	0,00	1.000.000,00	0,00	0,00	0,00	0,00	0,00	0,00	0,00
	36	Pomoći dane u inozemstvo i unutar općeg proračuna	0,00	0,00	1.000.000,00	0,00	0,00	0,00	0,00	0,00	0,00	0,00
	363	Sufinanciranje komunalnih vodnih građevina	0,00	0,00	1.000.000,00	0,00	0,00	0,00	0,00	0,00	0,00	0,00
R097		Aktivnost A100002 Financiranje razvojne agencije	0,00	0,00	0,00	150.000,00	151.500,00	151.500,00	0,00	0,00	0,00	101,00
		FUNKCIJSKA KLASIFIKACIJA 04 Ekonomski poslovi	0,00	0,00	0,00	150.000,00	151.500,00	151.500,00	0,00	0,00	0,00	101,00
		Izvor 1.1. OPĆI PRIHODI I PRIMICI	0,00	0,00	0,00	150.000,00	151.500,00	151.500,00	0,00	0,00	0,00	101,00
	3	Rashodi poslovanja	0,00	0,00	0,00	150.000,00	151.500,00	151.500,00	0,00	0,00	0,00	101,00
	32	Materijalni rashodi	0,00	0,00	0,00	150.000,00	151.500,00	151.500,00	0,00	0,00	0,00	101,00
		Program 1009 TURIZAM	62.000,00	40.000,00	2.515.000,00	90.000,00	90.900,00	90.900,00	64,52	225,00	100,00	101,00
		Aktivnost A100001 Turistička zajednica	62.000,00	40.000,00	2.515.000,00	90.000,00	90.900,00	90.900,00	64,52	225,00	100,00	101,00
		FUNKCIJSKA KLASIFIKACIJA 04 Ekonomski poslovi	62.000,00	40.000,00	2.515.000,00	90.000,00	90.900,00	90.900,00	64,52	225,00	100,00	101,00
		Izvor 1.1. OPĆI PRIHODI I PRIMICI	62.000,00	40.000,00	2.515.000,00	90.000,00	90.900,00	90.900,00	64,52	225,00	100,00	101,00
	3	Rashodi poslovanja	62.000,00	40.000,00	2.515.000,00	90.000,00	90.900,00	90.900,00	64,52	225,00	100,00	101,00
	38	Ostali rashodi	62.000,00	40.000,00	2.515.000,00	90.000,00	90.900,00	90.900,00	64,52	225,00	100,00	101,00
	381	Turistička zajednica	62.000,00	40.000,00	2.515.000,00	90.000,00	90.900,00	90.900,00	64,52	225,00	100,00	101,00
R099-2		Aktivnost A100002 Projekt "Skriveni habitati"	0,00	0,00	1.200.000,00	0,00	0,00	0,00	0,00	0,00	0,00	0,00
		FUNKCIJSKA KLASIFIKACIJA 04 Ekonomski poslovi	0,00	0,00	1.200.000,00	0,00	0,00	0,00	0,00	0,00	0,00	0,00
		Izvor 5.3. POMOĆI TEMELJEM PRIJENOSA EU SREDSTAVA	0,00	0,00	1.200.000,00	0,00	0,00	0,00	0,00	0,00	0,00	0,00
	4	Rashodi za nabavu nefinancijske imovine	0,00	0,00	1.200.000,00	0,00	0,00	0,00	0,00	0,00	0,00	0,00
	42	Rashodi za nabavu proizvedene dugotrajne imovine	0,00	0,00	1.200.000,00	0,00	0,00	0,00	0,00	0,00	0,00	0,00
	421	Skriveni habitati	0,00	0,00	1.200.000,00	0,00	0,00	0,00	0,00	0,00	0,00	0,00
		Aktivnost A100003 Projekt "Ljetna pozornica"	0,00	0,00	525.000,00	0,00	0,00	0,00	0,00	0,00	0,00	0,00
		FUNKCIJSKA KLASIFIKACIJA 04 Ekonomski poslovi	0,00	0,00	525.000,00	0,00	0,00	0,00	0,00	0,00	0,00	0,00
		Izvor 5.3. POMOĆI TEMELJEM PRIJENOSA EU SREDSTAVA	0,00	0,00	525.000,00	0,00	0,00	0,00	0,00	0,00	0,00	0,00
	4	Rashodi za nabavu nefinancijske imovine	0,00	0,00	525.000,00	0,00	0,00	0,00	0,00	0,00	0,00	0,00
	42	Rashodi za nabavu proizvedene dugotrajne imovine	0,00	0,00	525.000,00	0,00	0,00	0,00	0,00	0,00	0,00	0,00
	421	Izgradnja ljetne pozornice	0,00	0,00	525.000,00	0,00	0,00	0,00	0,00	0,00	0,00	0,00
		Aktivnost A100004 Projekt planinarskih staza	0,00	0,00	700.000,00	0,00	0,00	0,00	0,00	0,00	0,00	0,00
		FUNKCIJSKA KLASIFIKACIJA 04 Ekonomski poslovi	0,00	0,00	700.000,00	0,00	0,00	0,00	0,00	0,00	0,00	0,00
		Izvor 5.3. POMOĆI TEMELJEM PRIJENOSA EU SREDSTAVA	0,00	0,00	700.000,00	0,00	0,00	0,00	0,00	0,00	0,00	0,00
	4	Rashodi za nabavu nefinancijske imovine	0,00	0,00	700.000,00	0,00	0,00	0,00	0,00	0,00	0,00	0,00



R231	42	Rashodi za nabavu proizvedene dugotrajne imovine	0,00	0,00	0,00	700.000,00	0,00	0,00	0,00	0,00	0,00	0,00	0,00	0,00	0,00	0,00	0,00	0,00	0,00	
	421	Projekt planinarskih staza	0,00	0,00	0,00	700.000,00	0,00	0,00	0,00	0,00	0,00	0,00	0,00	0,00	0,00	0,00	0,00	0,00	0,00	
		Glavni program A03 KOMUNALNO ODRZAVANJE	4.927.376,51	5.742.900,00	3.549.000,00	7.229.000,00	7.331.590,00	104,50	68,33	204,54	101,00	94,85	92,13	100,00	101,00	101,00	101,00	101,00	101,00	
		Program 1000 JAVNA RASVJETA	669.492,66	635.000,00	585.000,00	585.000,00	590.850,00	94,85	92,13	100,00	101,00	94,85	92,13	100,00	101,00	101,00	101,00	101,00	101,00	
		Aktivnost A100001 Održavanje javne rasvjete	669.492,66	635.000,00	585.000,00	585.000,00	590.850,00	94,85	92,13	100,00	101,00	94,85	92,13	100,00	101,00	101,00	101,00	101,00	101,00	
		FUNKCIJSKA KLASIFIKACIJA 04 Ekonomski poslovi	669.492,66	635.000,00	585.000,00	585.000,00	590.850,00	94,85	92,13	100,00	101,00	94,85	92,13	100,00	101,00	101,00	101,00	101,00	101,00	
		Izvor 4.3. OSTALI PRIHODI ZA POSEBNE NAMJENE	669.492,66	635.000,00	585.000,00	585.000,00	590.850,00	94,85	92,13	100,00	101,00	94,85	92,13	100,00	101,00	101,00	101,00	101,00	101,00	
	3	Rashodi poslovanja	669.492,66	635.000,00	585.000,00	585.000,00	590.850,00	94,85	92,13	100,00	101,00	94,85	92,13	100,00	101,00	101,00	101,00	101,00	101,00	
	32	Materijalni rashodi	669.492,66	635.000,00	585.000,00	585.000,00	590.850,00	94,85	92,13	100,00	101,00	94,85	92,13	100,00	101,00	101,00	101,00	101,00	101,00	
	322	Električna energija-javna rasvjeta	493.033,91	500.000,00	450.000,00	450.000,00	80,00	101,41	90,00	100,00	101,00	94,85	92,13	100,00	101,00	101,00	101,00	101,00	101,00	
	323	Ostale usluge tekućeg i investicijskog održavanja	176.458,75	135.000,00	135.000,00	135.000,00	76,51	100,00	100,00	100,00	101,00	94,85	92,13	100,00	101,00	101,00	101,00	101,00	101,00	
		Program 1001 ODVODNJA ATMOSFERSKIH VODA	6,00	100.000,00	70.000,00	70.000,00	70.000,00	0,00	70,00	100,00	101,00	0,00	70,00	100,00	101,00	101,00	101,00	101,00	101,00	
		Aktivnost A100001 Uređenje kišnih slivnika i uređenje u zaštitnoj zoni izvora rije	0,00	100.000,00	70.000,00	70.000,00	70.000,00	0,00	70,00	100,00	101,00	0,00	70,00	100,00	101,00	101,00	101,00	101,00	101,00	
		FUNKCIJSKA KLASIFIKACIJA 05 Zaštita okoliša	0,00	100.000,00	70.000,00	70.000,00	70.000,00	0,00	70,00	100,00	101,00	0,00	70,00	100,00	101,00	101,00	101,00	101,00	101,00	
		Izvor 4.3. OSTALI PRIHODI ZA POSEBNE NAMJENE	0,00	100.000,00	70.000,00	70.000,00	70.000,00	0,00	70,00	100,00	101,00	0,00	70,00	100,00	101,00	101,00	101,00	101,00	101,00	
	3	Rashodi poslovanja	0,00	100.000,00	70.000,00	70.000,00	70.000,00	0,00	70,00	100,00	101,00	0,00	70,00	100,00	101,00	101,00	101,00	101,00	101,00	
	32	Materijalni rashodi	0,00	100.000,00	70.000,00	70.000,00	70.000,00	0,00	70,00	100,00	101,00	0,00	70,00	100,00	101,00	101,00	101,00	101,00	101,00	
	323	Usluge tekućeg i inv. održavanja građ. objekata	0,00	100.000,00	70.000,00	70.000,00	70.000,00	0,00	70,00	100,00	101,00	0,00	70,00	100,00	101,00	101,00	101,00	101,00	101,00	
		Program 1002 NERAZVRSTANE CESTE	993.643,58	1.295.000,00	750.000,00	4.535.000,00	4.580.350,00	130,33	57,92	604,67	101,00	109,96	27,27	2.566,67	0,00	101,00	101,00	101,00	101,00	101,00
		Aktivnost A100001 Održavanje nerazvrstanih cesta	993.643,58	1.295.000,00	750.000,00	4.535.000,00	4.580.350,00	130,33	57,92	604,67	101,00	109,96	27,27	2.566,67	0,00	101,00	101,00	101,00	101,00	101,00
		FUNKCIJSKA KLASIFIKACIJA 04 Ekonomski poslovi	993.643,58	1.295.000,00	750.000,00	4.535.000,00	4.580.350,00	130,33	57,92	604,67	101,00	109,96	27,27	2.566,67	0,00	101,00	101,00	101,00	101,00	101,00
		Izvor 4.3. OSTALI PRIHODI ZA POSEBNE NAMJENE	993.643,58	1.295.000,00	750.000,00	4.535.000,00	4.580.350,00	130,33	57,92	604,67	101,00	109,96	27,27	2.566,67	0,00	101,00	101,00	101,00	101,00	101,00
	3	Rashodi poslovanja	493.459,98	745.000,00	600.000,00	685.000,00	691.850,00	150,97	80,54	114,17	101,00	109,96	27,27	2.566,67	0,00	101,00	101,00	101,00	101,00	
	32	Materijalni rashodi	493.459,98	745.000,00	600.000,00	685.000,00	691.850,00	150,97	80,54	114,17	101,00	109,96	27,27	2.566,67	0,00	101,00	101,00	101,00	101,00	
	323	Usluge tekućeg i inv. održavanja građ. objekata	428.550,00	630.000,00	500.000,00	500.000,00	147,01	79,37	80,54	114,17	101,00	109,96	27,27	2.566,67	0,00	101,00	101,00	101,00	101,00	
	R106	Zrnska služba	56.062,50	100.000,00	100.000,00	100.000,00	178,37	100,00	100,00	101,00	109,96	27,27	2.566,67	0,00	101,00	101,00	101,00	101,00	101,00	
	R106-1	Ostale intelektualne usluge	8.847,48	15.000,00	0,00	0,00	169,54	0,00	0,00	0,00	109,96	27,27	2.566,67	0,00	101,00	101,00	101,00	101,00	101,00	
	R107	Rashodi za nabavu nefinancijske imovine	500.183,60	550.000,00	150.000,00	3.850.000,00	109,96	0,00	0,00	0,00	109,96	27,27	2.566,67	0,00	101,00	101,00	101,00	101,00	101,00	
	4	Rashodi za nabavu neproizvedene dugotrajne imovine	0,00	0,00	0,00	0,00	0,00	0,00	0,00	0,00	0,00	0,00	0,00	0,00	0,00	0,00	0,00	0,00	0,00	
	41	Rashodi za nabavu proizvedene dugotrajne imovine	500.183,60	550.000,00	150.000,00	3.850.000,00	109,96	0,00	0,00	0,00	109,96	27,27	2.566,67	0,00	101,00	101,00	101,00	101,00	101,00	
	R109	Rashodi za nabavu proizvedene dugotrajne imovine	500.183,60	550.000,00	150.000,00	3.850.000,00	109,96	0,00	0,00	0,00	109,96	27,27	2.566,67	0,00	101,00	101,00	101,00	101,00	101,00	
	421	Uređenje i izgradnja nerazvrstanih cesta	500.183,60	550.000,00	150.000,00	3.850.000,00	109,96	0,00	0,00	0,00	109,96	27,27	2.566,67	0,00	101,00	101,00	101,00	101,00	101,00	
	R111	Projektna dokumentacija	0,00	0,00	0,00	0,00	0,00	0,00	0,00	0,00	0,00	0,00	0,00	0,00	0,00	0,00	0,00	0,00	0,00	
		Program 1003 ODRZAVANJE GISTOČE NA JAVNIM POUVRŠINAMA	1.538.899,58	1.475.000,00	700.000,00	635.000,00	641.350,00	95,85	47,46	90,71	101,00	109,96	0,00	0,00	101,00	101,00	101,00	101,00	101,00	
		Aktivnost A100001 Održavanje poljskih puteva	45.200,00	200.000,00	200.000,00	200.000,00	202.000,00	442,48	100,00	100,00	101,00	109,96	0,00	0,00	101,00	101,00	101,00	101,00	101,00	
		FUNKCIJSKA KLASIFIKACIJA 04 Ekonomski poslovi	45.200,00	200.000,00	200.000,00	200.000,00	202.000,00	442,48	100,00	100,00	101,00	109,96	0,00	0,00	101,00	101,00	101,00	101,00	101,00	
		Izvor 4.3. OSTALI PRIHODI ZA POSEBNE NAMJENE	45.200,00	200.000,00	200.000,00	200.000,00	202.000,00	442,48	100,00	100,00	101,00	109,96	0,00	0,00	101,00	101,00	101,00	101,00	101,00	
	3	Rashodi poslovanja	45.200,00	200.000,00	200.000,00	200.000,00	202.000,00	442,48	100,00	100,00	101,00	109,96	0,00	0,00	101,00	101,00	101,00	101,00	101,00	
	32	Materijalni rashodi	45.200,00	200.000,00	200.000,00	200.000,00	202.000,00	442,48	100,00	100,00	101,00	109,96	0,00	0,00	101,00	101,00	101,00	101,00	101,00	
	R112	Usluge tekućeg i investicijskog održavanja građevinskih obje	45.200,00	200.000,00	200.000,00	200.000,00	202.000,00	442,48	100,00	100,00	101,00	109,96	0,00	0,00	101,00	101,00	101,00	101,00	101,00	
		Aktivnost A100003 Otvor otpada na uređena odlagališta	1.150.624,58	920.000,00	135.000,00	70.000,00	70.700,00	79,96	14,67	51,85	101,00	109,96	0,00	0,00	101,00	101,00	101,00	101,00	101,00	
		FUNKCIJSKA KLASIFIKACIJA 05 Zaštita okoliša	1.150.624,58	920.000,00	135.000,00	70.000,00	70.700,00	79,96	14,67	51,85	101,00	109,96	0,00	0,00	101,00	101,00	101,00	101,00	101,00	
		Izvor 4.3. OSTALI PRIHODI ZA POSEBNE NAMJENE	1.150.624,58	920.000,00	135.000,00	70.000,00	70.700,00	79,96	14,67	51,85	101,00	109,96	0,00	0,00	101,00	101,00	101,00			



R120	323	Ostale intelektualne usluge-Zavod za javno zdravstvo	19.068,75	5.000,00	15.000,00	450.000,00	450.000,00	454.500,00	26,22	300,00	103,00	101,00
		Program 1004 ZELENE POVRŠINE				450.000,00	450.000,00	454.500,00	88,14	83,33	100,00	101,00
		Aktivnost A1000001 Održavanje zelenih površina	612.659,99	540.000,00	450.000,00	450.000,00	450.000,00	454.500,00	88,14	83,33	100,00	101,00
		FUNKCIJSKA KLASIFIKACIJA 04 Ekonomski poslovi	612.659,99	540.000,00	450.000,00	450.000,00	450.000,00	454.500,00	88,14	83,33	100,00	101,00
		Izvor 4.3. OSTALI PRIHODI ZA POSEBNE NAMJENE	612.659,99	540.000,00	450.000,00	450.000,00	450.000,00	454.500,00	88,14	83,33	100,00	101,00
	3	Rashodi poslovanja	612.659,99	540.000,00	450.000,00	450.000,00	450.000,00	454.500,00	88,14	83,33	100,00	101,00
	32	Materijalni rashodi	612.659,99	540.000,00	450.000,00	450.000,00	450.000,00	454.500,00	88,14	83,33	100,00	101,00
	323	Zelene površine	612.659,99	540.000,00	450.000,00	450.000,00	450.000,00	454.500,00	88,14	83,33	100,00	101,00
		Program 1005 ODRZAVANJE GROBLJA I MRTVAČNICE	362.900,00	340.000,00	250.000,00	250.000,00	252.500,00	93,69	73,53	100,00	101,00	
		Aktivnost A1000001 Održavanje groblja i mrtvačnice	362.900,00	340.000,00	250.000,00	250.000,00	252.500,00	93,69	73,53	100,00	101,00	
		FUNKCIJSKA KLASIFIKACIJA 04 Ekonomski poslovi	362.900,00	340.000,00	250.000,00	250.000,00	252.500,00	93,69	73,53	100,00	101,00	
		Izvor 4.3. OSTALI PRIHODI ZA POSEBNE NAMJENE	362.900,00	340.000,00	250.000,00	250.000,00	252.500,00	93,69	73,53	100,00	101,00	
	3	Rashodi poslovanja	362.900,00	340.000,00	250.000,00	250.000,00	252.500,00	93,69	73,53	100,00	101,00	
	32	Materijalni rashodi	362.900,00	340.000,00	250.000,00	250.000,00	252.500,00	93,69	73,53	100,00	101,00	
	323	Usluge tekuceg i invest odzavanja groblja	362.900,00	340.000,00	250.000,00	250.000,00	252.500,00	93,69	73,53	100,00	101,00	
		Program 1006 INTELEKTUALNE USLUGE	579.682,34	694.000,00	674.000,00	664.000,00	670.640,00	119,72	97,12	93,52	101,00	
		Aktivnost A1000001 Intelektualne usluge	579.682,34	694.000,00	674.000,00	664.000,00	670.640,00	119,72	97,12	92,80	103,11	101,00
		FUNKCIJSKA KLASIFIKACIJA 04 Ekonomski poslovi	579.682,34	694.000,00	674.000,00	664.000,00	670.640,00	119,72	97,12	92,80	103,11	101,00
		Izvor 1.1. OPĆI PRIHODI I PRIMICI	0,00	340.000,00	310.000,00	310.000,00	313.100,00	0,00	0,00	91,18	100,00	101,00
	3	Rashodi poslovanja	0,00	340.000,00	310.000,00	310.000,00	313.100,00	0,00	0,00	91,18	100,00	101,00
	32	Materijalni rashodi	0,00	340.000,00	310.000,00	310.000,00	313.100,00	0,00	0,00	91,18	100,00	101,00
	R129	Usluge odvjetnika i pravnog savjetovanja	0,00	300.000,00	300.000,00	300.000,00	313.100,00	0,00	0,00	91,18	100,00	101,00
	R129-1	Usluge javnog bilježnika	0,00	40.000,00	10.000,00	10.000,00	25,00	0,00	0,00	25,00	100,00	101,00
		Izvor 4.3. OSTALI PRIHODI ZA POSEBNE NAMJENE	579.682,34	354.000,00	334.000,00	334.000,00	357.540,00	61,07	94,35	105,99	101,00	
	3	Rashodi poslovanja	579.682,34	354.000,00	334.000,00	334.000,00	357.540,00	61,07	94,35	105,99	101,00	
	32	Materijalni rashodi	579.682,34	354.000,00	334.000,00	334.000,00	357.540,00	61,07	94,35	105,99	101,00	
	R131	Geodetsko-katastarske usluge	47.187,50	80.000,00	60.000,00	60.000,00	75,00	189,54	91,58	100,00	101,00	
	R132	Usluge vještačenja	37.125,16	34.000,00	34.000,00	34.000,00	150,59	150,59	100,00	100,00	101,00	
	R134	Usluge izrade dokumentacije za prijavu na EU fondove	159.375,00	240.000,00	240.000,00	240.000,00	0,00	0,00	0,00	0,00	0,00	
		Aktivnost A1000002 Projekt "Razmišljanj Ekološko"	0,00	0,00	30.000,00	30.000,00	0,00	0,00	0,00	0,00	0,00	
		FUNKCIJSKA KLASIFIKACIJA 04 Ekonomski poslovi	0,00	0,00	30.000,00	30.000,00	0,00	0,00	0,00	0,00	0,00	
		Izvor 5.3. POMOCI TEMELJEM PRIJENOSA EU SREDSTAVA	0,00	0,00	30.000,00	30.000,00	0,00	0,00	0,00	0,00	0,00	
	3	Rashodi poslovanja	0,00	0,00	30.000,00	30.000,00	0,00	0,00	0,00	0,00	0,00	
		Naknade građanima i kućanstvima na temelju osiguranja i druge naknade	0,00	0,00	30.000,00	30.000,00	0,00	0,00	0,00	0,00	0,00	
	R234	Projekt "Razmišljanj Ekološko"	0,00	0,00	30.000,00	30.000,00	0,00	0,00	0,00	0,00	0,00	
		Program 1007 KAPITALNE POMOCI	170.100,36	70.000,00	70.000,00	70.000,00	70.700,00	41,15	100,00	100,00	101,00	
		Aktivnost A1000002 Poduzeće u vlasništvu Općine - Podi d.o.o.	170.100,36	70.000,00	70.000,00	70.000,00	70.700,00	41,15	100,00	100,00	101,00	
		FUNKCIJSKA KLASIFIKACIJA 04 Ekonomski poslovi	170.100,36	70.000,00	70.000,00	70.000,00	70.700,00	41,15	100,00	100,00	101,00	
		Izvor 1.1. OPĆI PRIHODI I PRIMICI	170.100,36	70.000,00	70.000,00	70.000,00	70.700,00	41,15	100,00	100,00	101,00	
	3	Rashodi poslovanja	170.100,36	70.000,00	70.000,00	70.000,00	70.700,00	41,15	100,00	100,00	101,00	
	38	Ostali rashodi	170.100,36	70.000,00	70.000,00	70.000,00	70.700,00	41,15	100,00	100,00	101,00	
	R136	Kapitalne pomoći - Podi Dugopolje d.o.o.	170.100,36	70.000,00	70.000,00	70.000,00	100,00	41,15	100,00	100,00	101,00	
		Glavni program 404 KOMUNALNO UREĐENJE I OPREMANJE OPĆINE (GRABE)	6.958.497,82	7.051.373,00	21.432.000,00	7.772.000,00	7.849.720,00	101,91	386,70	28,34	101,00	
		Program 1000 IZGRADNJA KOMUNALNE INFRASTRUKTURE	5.419.388,71	3.491.375,00	20.252.000,00	3.822.000,00	3.890.220,00	64,42	589,05	18,87	101,00	
		Aktivnost A1000001 Izgradnja groblja Dugopolje,Kodlenica,Liska i Koprivno	144.511,76	310.000,00	1.435.000,00	1.440.000,00	1.454.400,00	214,52	462,90	100,35	101,00	
		FUNKCIJSKA KLASIFIKACIJA 06 Usluge unapređenja stanovanja i zajednice	144.511,76	310.000,00	1.435.000,00	1.440.000,00	1.454.400,00	214,52	462,90	100,35	101,00	
		Izvor 4.3. OSTALI PRIHODI ZA POSEBNE NAMJENE	144.511,76	310.000,00	1.435.000,00	1.440.000,00	1.454.400,00	214,52	462,90	100,35	101,00	
	3	Rashodi poslovanja	144.511,76	310.000,00	1.435.000,00	1.440.000,00	1.454.400,00	214,52	462,90	100,35	101,00	
	32	Materijalni rashodi	9.691,13	10.000,00	35.000,00	40.000,00	40.400,00	103,19	350,00	114,29	101,00	
	R137	Ostale intelektualne usluge-nadzor	9.691,13	10.000,00	35.000,00	40.000,00	40.400,00	103,19	350,00	114,29	101,00	
	R137-2	Geodetsko-katastarske usluge	9.691,13	10.000,00	15.000,00	40.000,00	103,19	150,00	103,19	150,00	101,00	
		Rashodi za nabavu nefinancijske imovine	134.820,63	300.000,00	1.400.000,00	1.400.000,00	1.414.000,00	222,52	466,67	100,00	101,00	

R218	42	Rashodi za nabavu proizvedene dugotrajne imovine	0,00	0,00	995.000,00	995.000,00	1.004.950,00	0,00	0,00	100,00	101,00
R218-1	421	Izgradnja komunalne infrastrukture	0,00	0,00	500.000,00	500.000,00		0,00	0,00	0,00	0,00
R219	426	Izgradnja kružnog toka	0,00	0,00	450.000,00	450.000,00		0,00	0,00	0,00	0,00
		Projektna dokumentacija	0,00	0,00	45.000,00	45.000,00		0,00	0,00	0,00	0,00
		Aktivnost A100008 Stambena zona Kute	0,00	750.000,00	405.000,00	205.000,00	207.050,00	54,00	50,62	101,00	101,00
		FUNKCIJSKA KLASIFIKACIJA 04 Ekonomski poslovi	0,00	750.000,00	405.000,00	205.000,00	207.050,00	54,00	50,62	101,00	101,00
		Izvor 1.1. OPĆI PRIHODI I PRIMICI	0,00	750.000,00	405.000,00	205.000,00	207.050,00	0,00	54,00	50,62	101,00
		Rashodi poslovanja	0,00	0,00	205.000,00	5.000,00	5.050,00	0,00	0,00	2,44	101,00
		Materijalni rashodi	0,00	0,00	205.000,00	5.000,00	5.050,00	0,00	0,00	2,44	101,00
		Ostale intelektualne usluge	0,00	0,00	5.000,00			0,00	0,00		
		Imovinsko pravni poslovi	0,00	0,00	200.000,00			0,00	0,00		
		Rashodi za nabavu nefinancijske imovine	0,00	0,00	200.000,00			0,00	0,00		
		Rashodi za nabavu proizvedene dugotrajne imovine	0,00	0,00	200.000,00			0,00	0,00		
		Otkup zemljišta	0,00	0,00	200.000,00			0,00	0,00		
R222	411	Program 1002 KUPUJA,NABAVKA I IZRADA OSTALE MATERIJALNE I NEMATERIJALNE IMOVINE	668.918,20	285.000,00	300.000,00	300.000,00	303.000,00	42,61	105,26	100,00	101,00
		Aktivnost A100001 Otkup zemljišta za javne potrebe	398.180,70	85.000,00	100.000,00	100.000,00	101.000,00	21,35	117,65	100,00	101,00
		FUNKCIJSKA KLASIFIKACIJA 06 Usluge unapređenja stanovanja i zajednice	398.180,70	85.000,00	100.000,00	100.000,00	101.000,00	21,35	117,65	100,00	101,00
		Izvor 4.2. PRIHODI OD SPOMEMIČKE RENTE	398.180,70	0,00	0,00	0,00	0,00	0,00	0,00	0,00	0,00
		Rashodi za nabavu nefinancijske imovine	0,00	0,00	0,00	0,00	0,00	0,00	0,00	0,00	0,00
		Rashodi za nabavu proizvedene dugotrajne imovine	0,00	0,00	0,00	0,00	0,00	0,00	0,00	0,00	0,00
		Otkup zemljišta	0,00	0,00	0,00	0,00	0,00	0,00	0,00	0,00	0,00
R225	411	Izvor 4.3. OSTALI PRIHODI ZA POSEBNE NAMJENE	398.180,70	85.000,00	100.000,00	100.000,00	101.000,00	0,00	117,65	100,00	101,00
		Rashodi za nabavu nefinancijske imovine	0,00	0,00	100.000,00	100.000,00	101.000,00	0,00	117,65	100,00	101,00
		Rashodi za nabavu proizvedene dugotrajne imovine	0,00	0,00	100.000,00	100.000,00	101.000,00	0,00	117,65	100,00	101,00
		Otkup zemljišta	0,00	0,00	100.000,00	100.000,00	101.000,00	0,00	117,65	100,00	101,00
R225	41	Aktivnost A100002 Izrada IPU-a, DPU-a i ostala projektna dokumentacija	270.737,50	200.000,00	200.000,00	200.000,00	202.000,00	73,87	100,00	100,00	101,00
		FUNKCIJSKA KLASIFIKACIJA 08 Usluge unapređenja stanovanja i zajednice	270.737,50	200.000,00	200.000,00	200.000,00	202.000,00	73,87	100,00	100,00	101,00
		Izvor 1.1. OPĆI PRIHODI I PRIMICI	270.737,50	0,00	0,00	0,00	0,00	0,00	0,00	0,00	0,00
		Rashodi za nabavu nefinancijske imovine	0,00	0,00	0,00	0,00	0,00	0,00	0,00	0,00	0,00
		Rashodi za nabavu proizvedene dugotrajne imovine	0,00	0,00	0,00	0,00	0,00	0,00	0,00	0,00	0,00
		Ostali DPU i projektna dokumentacija	0,00	0,00	0,00	0,00	0,00	0,00	0,00	0,00	0,00
R226	426	Izvor 4.3. OSTALI PRIHODI ZA POSEBNE NAMJENE	270.737,50	200.000,00	200.000,00	200.000,00	202.000,00	0,00	100,00	100,00	101,00
		Rashodi za nabavu nefinancijske imovine	0,00	0,00	200.000,00	200.000,00	202.000,00	0,00	100,00	100,00	101,00
		Rashodi za nabavu proizvedene dugotrajne imovine	0,00	0,00	200.000,00	200.000,00	202.000,00	0,00	100,00	100,00	101,00
		Ostali DPU i projektna dokumentacija	0,00	0,00	200.000,00	200.000,00	202.000,00	0,00	100,00	100,00	101,00
R226	426	Glava 00102 PRORACUNSKI KORISNIK NARODNA KNJIZNICA U DUGOPOLJU	502.908,33	583.500,00	614.900,00	501.000,00	506.010,00	116,03	105,38	81,48	101,00
		43716 Narodna knjižnica u Dugopolju	502.908,33	583.500,00	614.900,00	501.000,00	506.010,00	116,03	105,38	81,48	101,00
		Glavni program 402 DRUŠTVENE DJELATNOSTI	502.908,33	583.500,00	614.900,00	501.000,00	506.010,00	116,03	105,38	81,48	101,00
		Program 1006 KNJIZNICARSKA DJELATNOST	502.908,33	583.500,00	614.900,00	501.000,00	506.010,00	116,03	105,38	81,48	101,00
		Aktivnost A100001 Financiranje Narodne knjižnice Dugopolje	422.983,13	487.500,00	518.000,00	405.000,00	409.050,00	115,25	106,26	78,19	101,00
		FUNKCIJSKA KLASIFIKACIJA 08 Rekreatija, kultura i religija	422.983,13	487.500,00	518.000,00	405.000,00	409.050,00	115,25	106,26	78,19	101,00
		Izvor 1.1. OPĆI PRIHODI I PRIMICI	422.983,13	487.500,00	518.000,00	405.000,00	409.050,00	115,25	106,26	78,19	101,00
		Korisnik K001 NARODNA KNJIZNICA DUGOPOLJE	422.983,13	487.500,00	518.000,00	405.000,00	409.050,00	115,25	106,26	78,19	101,00
		Rashodi poslovanja	0,00	0,00	405.000,00	405.000,00	409.050,00	0,00	106,26	78,19	101,00
		Rashodi za zaposlene	0,00	0,00	405.000,00	405.000,00	409.050,00	0,00	106,26	78,19	101,00
		Plaće za redovan rad	0,00	0,00	215.000,00	225.000,00	321.180,00	0,00	104,45	90,86	101,00
		Ostali rashodi za zaposlene	0,00	0,00	200.000,00	200.000,00		0,00	100,00		
		Doprinosi za mirovinsko osiguranje	0,00	0,00	53.415,15	60.000,00		0,00	83,33		
		Doprinosi za obvezno zdravstveno osiguranje	0,00	0,00	41.396,72	45.000,00		0,00	111,11		
		Doprinosi za obvezno osiguranje u slučaju nezaposlenosti	0,00	0,00	4.540,27	5.000,00		0,00	110,13		
		Materijalni rashodi	100.212,99	138.500,00	165.000,00	84.000,00	84.840,00	138,21	119,13	50,91	101,00
		Uredski materijal i ostali materijalni rashodi	17.688,91	11.000,00	13.000,00			62,19	118,18		
		Stari inventar	2.441,64	2.000,00	3.000,00			81,91	150,00		

R082-1	323	Usluge telefona, pošte i prijevoza	9.787,04	10.000,00	12.000,00	102,18	120,00	93,07	101,00
R083-1	323	Usluge tekućeg i investicijskog održavanja	0,00	1.500,00	3.000,00	0,00	200,00	99,07	101,00
R084-1	323	Usluge promidžbe i informiranja	14.170,88	32.000,00	67.000,00	225,82	209,38	86,73	101,00
R085-1	323	Ostale intelektualne usluge	14.012,60	50.000,00	31.000,00	356,82	62,00	85,73	101,00
R086-1	323	Računalne usluge	21.862,50	19.000,00	19.000,00	86,91	100,00	85,73	101,00
R088-1	329	Reprezentacija	13.601,42	6.000,00	10.000,00	44,11	166,67	85,73	101,00
R090-1	329	Premije osiguranja zaposlenih	6.648,00	7.000,00	7.000,00	105,29	100,00	85,73	101,00
R089-1	34	Financijski rashodi	2.857,41	4.000,00	3.000,00	139,99	75,00	100,00	101,00
	343	Usluge banaka	2.857,41	4.000,00	3.000,00	139,99	75,00	100,00	101,00
		Aktivnost A100002 Kapitalno ulaganje u opremu i knjige	79.925,20	96.000,00	96.900,00	120,11	100,94	93,07	101,00
		FUNKCIJSKA KLASIFIKACIJA: 38. Rekreativna, kultura i religija	79.925,20	96.000,00	96.900,00	120,11	100,94	93,07	101,00
R091-1	422	Rashodi za nabavu plemenitih metala i ostalih pohranjenih	10.517,71	16.000,00	28.800,00	152,12	180,00	53,56	101,00
	42	Rashodi za nabavu nefinancijske imovine	10.517,71	16.000,00	28.800,00	152,12	180,00	53,56	101,00
	4	Rashodi za nabavu proizvedene dugotrajne imovine	39.755,87	51.000,00	58.800,00	128,28	115,29	86,73	101,00
	4	Rashodi za nabavu nefinancijske imovine	39.755,87	51.000,00	58.800,00	128,28	115,29	86,73	101,00
	422	Uredska oprema i namještaj	10.517,71	16.000,00	28.800,00	152,12	180,00	53,56	101,00
	422	Rashodi za nabavu plemenitih metala i ostalih pohranjenih	10.517,71	16.000,00	28.800,00	152,12	180,00	53,56	101,00
	43	vrijednosti	29.238,16	35.000,00	30.000,00	119,71	85,71	115,67	101,00
R092-1	431	Pohranjene knjige, umjetnička djela i slične vrijednosti	29.238,16	35.000,00	30.000,00	119,71	85,71	115,67	101,00
	431	Pohranjene knjige, umjetnička djela i slične vrijednosti	29.238,16	35.000,00	30.000,00	119,71	85,71	115,67	101,00
	43	vrijednosti	10.169,33	10.000,00	8.100,00	98,33	81,00	123,46	101,00
R092-3	431	Pohranjene knjige, umjetnička djela i slične vrijednosti	10.169,33	10.000,00	8.100,00	98,33	81,00	123,46	101,00
	431	Pohranjene knjige, umjetnička djela i slične vrijednosti	10.169,33	10.000,00	8.100,00	98,33	81,00	123,46	101,00
	43	vrijednosti	30.000,00	35.000,00	30.000,00	116,67	85,71	116,67	101,00
	4	Rashodi za nabavu nefinancijske imovine	30.000,00	35.000,00	30.000,00	116,67	85,71	116,67	101,00
	4	Rashodi za nabavu plemenitih metala i ostalih pohranjenih	30.000,00	35.000,00	30.000,00	116,67	85,71	116,67	101,00
	43	vrijednosti	30.000,00	35.000,00	30.000,00	116,67	85,71	116,67	101,00
R092-2	431	Pohranjene knjige, umjetnička djela i slične vrijednosti	30.000,00	35.000,00	30.000,00	116,67	85,71	116,67	101,00
	431	Pohranjene knjige, umjetnička djela i slične vrijednosti	30.000,00	35.000,00	30.000,00	116,67	85,71	116,67	101,00
	43	vrijednosti	0,00	0,00	765.000,00	0,00	0,00	22,22	101,00
		Glava 00103 PRORAČUNSKI KORISNIK RAZVOJNA AGENCIJA	0,00	0,00	765.000,00	0,00	0,00	22,22	101,00
		Glavni program A02 DRUŠTVENE DJELATNOSTI	0,00	0,00	765.000,00	0,00	0,00	22,22	101,00
		Program 1008 GOSPODARSTVO	0,00	0,00	765.000,00	0,00	0,00	22,22	101,00
		Aktivnost A100002 Financiranje razvojne agencije	0,00	0,00	765.000,00	0,00	0,00	22,22	101,00
		FUNKCIJSKA KLASIFIKACIJA: 14. Ekonomski poslovi	0,00	0,00	765.000,00	0,00	0,00	22,22	101,00
		Izvor 5.3. POMOCI TEMELJEM PRIJENOSA EU SREDSTAVA	0,00	0,00	765.000,00	0,00	0,00	22,22	101,00
	3	Rashodi poslovanja	0,00	0,00	765.000,00	0,00	0,00	22,22	101,00
	32	Materijalni rashodi	0,00	0,00	765.000,00	0,00	0,00	22,22	101,00
R235	323	Unapređenje poduzetničkih zona	0,00	0,00	765.000,00	0,00	0,00	22,22	101,00

III. RAZVOJNI PROGRAMI PLAN RAZVOJNIH PROGRAMA 2019.-2021.

Članak 4.

Plan razvojnih programa Općine Dugopolje za razdoblje od 2019.-2021. godine čini konsolidirani plan razvojnih programa proračunskih korisnika. U Planu razvojnih programa Općine Dugopolje iskazani su ciljevi i prioriteti razvoja jedinice lokalne samouprave koji su povezani s programskom i organizacijskom klasifikacijom proračuna.

Naziv cilja	Naziv prioriteta	Funkcijska klasifikacija	Program/aktivnost u proračunu	Naziv programa/aktivnosti	Pokazatelj rezultata	Vrijednosti pokazatelja rezultata				Projektne financijskih sastava		
						Polazna vrijednost 2018.	Ciljana vrijednost 2019.	Ciljana vrijednost 2020.	Ciljana vrijednost 2021.	2019.	2020.	2021.
			A04 P-1001	Izgradnja kapitalnih objekata gospodarske zone	Postotna izgrađenosti objekata poslovne zone Podf.					6.370.000,00	3.370.000,00	3.403.700,00
			A100001	Poslovna zona Podf	Postotna izgrađenosti objekata stambene zone Podf.	85	86	87	88	400.000,00	400.000,00	404.000,00
			A100002	Stambena zona Podf	Postotna izgrađenosti objekata stambene zone Podf.	79	81	82	83	1.205.000,00	405.000,00	409.050,00
			A100003	Poslovna zona Podf - Zapad	Postotna izgrađenosti objekata poslovne zone Podf - Zapad	77	80	81	82	2.700.000,00	500.000,00	505.000,00
			A100004	Poslovna zona Bani I Bani - Sjever	Postotna izgrađenosti objekata poslovne zone Bani I Bani - Sjever	88	89	90	91	360.000,00	360.000,00	363.600,00
			A100005	Poslovna zona Krč	Postotna izgrađenosti objekata poslovne zone Krč	95	95	95	96	50.000,00	50.000,00	50.500,00
			A100006	Stambena zona Drage	Postotna izgrađenosti objekata stambene zone Drage	82	84	86	88	230.000,00	230.000,00	232.300,00
			A100007	Stambena zona Koprivno	Postotna izgrađenosti objekata stambene zone Koprivno	74	78	82	85	1.225.000,00	1.225.000,00	1.237.250,00
			A100008	Stambena zona Kule	Postotna izgrađenosti objekata stambene zone Kule	82	83	84	85	200.000,00	200.000,00	202.000,00
			A01 P-1000	Javna uprava i administracija						45.176,00	45.000,00	45.450,00
			A100002	Opremanje uredskih prostorija	Postotak opremljenosti uredskih prostorija	90	91	92	93	40.000,00	40.000,00	40.400,00
			A100003	Pohranjene vjega, umjetnička djela i sl. vrijednosti	Postotak opremljenosti	85	86	87	88	5.176,00	5.000,00	5.050,00
			A02 P-1000	Predškolski odgoj						20.000,00	20.000,00	20.200,00
			A100001	Financiranje predškolskog odgoja	Postotna opremljenost dječjeg vrtića	90	91	92	93	20.000,00	20.000,00	20.200,00
			A02 P-1003	Valtogastvo						400.000,00	200.000,00	202.000,00
			A100001	Kapitalne donacije DVD Dugopolje	Postotna opremljenost DVD-a Dugopolje	75	79	81	83	400.000,00	200.000,00	202.000,00
			A02 P-1005	Društvene i političke udruge						500.000,00	500.000,00	505.000,00
			A100001	Kapitalne pomoći vjerskim zajednicama	Postotna izgrađenosti vjerskih objekata	82	83	84	85	500.000,00	500.000,00	505.000,00
			A02 P-1007	Obrazovanje						100.000,00	100.000,00	101.000,00
			A100002	Sufinanciranje programa osnovnog školstva	Postotna opremljenost školskih ustanova	85	85	86	86	100.000,00	100.000,00	101.000,00
			A02 P-1009	Turizam						2.425.000,00	0,00	0,00
			A100002	Projekt "Skriveni habitat"	Postotak realizacije projekta	0	100	-	-	1.200.000,00	0,00	0,00
			A100003	Projekt "Jedna pozornica"	Postotak realizacije projekta	0	100	-	-	525.000,00	0,00	0,00
			A100004	Projekt planinarskih staza	Postotak realizacije projekta	0	100	-	-	700.000,00	0,00	0,00

Naziv cilja	Naziv prioriteta	Funkcijska klasifikacija	Programaktivnost u proračunu	Naziv programaktivnosti	Pokazatelji rezultata	Vrijednosti pokazatelja rezultata					Projekcije financijskih sredstava						
						Polezna vrijednost 2018.	Ciljana vrijednost 2019.	Ciljana vrijednost 2020.	Ciljana vrijednost 2021.	2019.	2020.	2021.					
2. Unaprjeđenje infrastrukturnih sustava Općine																	
	2.4. Unaprjeđenje komunalne infrastrukture																
	2.5. Izgradnja komunalne infrastrukture																
		0415	A03 P-1002	Nerazvstlane ceste										150.000,00	3.750.000,00	3.787.500,00	
		0415	A100001	Održavanje nerazvstanih cesta	Postotak izgrađenosti	70	70	75	80	150.000,00	3.750.000,00	3.787.500,00					
			A03 P-1007	Kapitalne pomoći						700.000,00	700.000,00	707.000,00					
		0490	A100002	Poduzete u vlasništvu Općine - Podl. d.o.o.	Postotak izgrađenosti i opremljenosti	73	74	75	76	700.000,00	700.000,00	707.000,00					
			A04 P-1000	Izgradnja komunalne infrastrukture						19.500.000,00	3.064.000,00	3.094.500,00					
		0620	A100001	Izgradnja groblja Dugopolje, Kolenice, Liska i Koprivno	Broj grobnih mjesta	727	26	25	25	1.400.000,00	1.414.000,00	1.428.000,00					
		0620	A100002	Izgradnja i uređenje središta Dugopolja	Postotak izgrađenosti objekata središta Dugopolja	80	81	81	81	100.000,00	100.000,00	101.000,00					
		0451	A100005	Ulica Svetog Mirovlia sa priključcima	Metri asfaltirane ulice	4.800	4.800	4.800	4.800	500.000,00	500.000,00	505.000,00					
		0630	A100006	Izgradnja sekundarne vodovodne mreže Dugopolje	Kilometri izgrađene vodovodne mreže	51	52	52	52	200.000,00	200.000,00	202.000,00					
		0443	A100010	Izgradnja reciklažnog dvorišta	Postotna realizacija izgradnje reciklažnog dvorišta	4	100	-	-	4.350.000,00	-	-					
		0443	A100011	Izgradnja sportskog i rekreacijskog centra	Postotna izgrađenost sportskog i rekreacijskog centra	70	71	71	71	150.000,00	150.000,00	151.500,00					
		0620	A100012	Izgradnja i uređenje naselja Općine Dugopolje	Postotak realizirane planirane aktivnosti izgradnje i uređenja naselja Općine	32	35	38	41	700.000,00	700.000,00	707.000,00					
		0620	A100013	Izgradnja i dogradnja dječjeg vrtića	Postotna izgrađenost dječjeg vrtića	2	100	-	-	9.300.000,00	-	-					
		0620	A100014	Izgradnja zelene tržnice	Postotna izgrađenost zelene tržnice	2	100	-	-	2.650.000,00	-	-					
		0620	A100012	Projekt Wi-Fi for EU	Postotak realizirane planirane aktivnosti Wi-Fi for EU	0	100	-	-	150.000,00	-	-					

Članak 5.

Proračun Općine Dugopolje za 2019. i 2021. godinu objavit će se u "Službenom vjesniku Općine Dugopolje", a primjenjuje se od 1. siječnja 2019. godine.

KLASA:
URBROJ:
Dugopolje,

Predsjednik Općinskog vijeća
Joško Čalan, dipl.ing.građ.



**REPUBLIKA HRVATSKA
SPLITSKO DALMATINSKA ŽUPANIJA
OPĆINA DUGOPOLJE
OPĆINSKI NAČELNIK**

**KLASA: 400-08/18-80/05
URBROJ: 2180/04-02/1-18-1
Dugopolje, 02. studenog 2018. godine**

**PREDSJEDNIKU OPĆINSKOG VIJEĆA OPĆINE DUGOPOLJE
-ovdje**

Na temelju članka 48. Statuta Općine Dugopolje („Službeni vjesnik Općine Dugopolje“, broj 2/18), Općinski načelnik Općine Dugopolje dana 02. studenog 2018. godine, donosi

ZAKLJUČAK

1. Utvrđuje se Prijedlog Odluke o izvršavanju Proračuna Općine Dugopolje za 2019. godinu godinu te se dostavlja Općinskom vijeću Općine Dugopolje na raspravu i usvajanje.
2. Za izvjestiteljicu na sjednici Općinskog vijeća određuje se Gorita Tadić, privremena pročelnica Jedinственог управног одјела.

**OPĆINSKI NAČELNIK**
Perica Bosančić, dipl.ing.el.

DOSTAVITI:

1. Općinskom vijeću Općine Dugopolje, ovdje
2. Jedinствени управни одјел, ovdje
3. Arhivi, ovdje

Na temelju članka 14. Zakona o proračunu („Narodne novine“ br. 87/08, 136/12, 15/15) i članka 30. Statuta Općine Dugopolje („Službeni vjesnik Općine Dugopolje“ broj 2/18) Općinsko vijeće Općine Dugopolje na ____ sjednici održanoj dana ____ godine, donosi

ODLUKU

o izvršavanju Proračuna Općine Dugopolje za 2019. god.

I OPĆE ODREDBE

Članak 1.

Ovom se Odlukom utvrđuje struktura prihoda i primitaka te rashoda i izdataka Proračuna Općine Dugopolje za 2019. godinu (u daljnjem tekstu: Proračun), njegovo izvršavanje, (u daljnjem tekstu: Općina), upravljanje dugom te financijskom i nefinancijskom imovinom, prava i obveze korisnika proračunskih sredstava, ovlasti Načelnika Općine Dugopolje (u daljnjem tekstu: Načelnik) u izvršavanju Proračuna te druga pitanja u svezi s izvršavanjem Proračuna.

Članak 2.

Proračun se sastoji od Općeg i Posebnog dijela te Plana razvojnih programa.

Opći dio Proračuna sadrži: Račun prihoda i rashoda, Račun financiranja i Raspoloživih sredstava iz prošlih godina.

Prihodi proračuna prikazani su po izvorima iz kojih potječu, a sastoje se od općih prihoda, prihoda od spomeničke rente, pomoći proračunu, prihoda po posebnim propisima, prihoda od prodaje nefinancijske imovine i ostalim приходima, a ubiru se i uplaćuju sukladno Zakonu o proračunu.

U Računu prihoda i rashoda iskazani su svi prihodi poslovanja i prihodi od prodaje nefinancijske imovine te sredstva za financiranje rashoda poslovanja i rashoda za nabavu nefinancijske imovine.

Posebni dio Proračuna sastoji se od plana rashoda i izdataka proračunskih korisnika iskazanih po vrstama, raspoređenih u programe koji se sastoje od aktivnosti i projekata.

U Planu razvojnih programa iskazani su planirani rashodi Proračuna za nefinancijsku imovinu (investicije), kapitalne pomoći i donacije za razdoblje od 2019. do 2021. godine, razrađeni po pojedinim programima proračunskih korisnika, po godinama u kojima će rashodi za programe teretiti proračune sljedećih godina i po izvorima financiranja za cjelovitu izvedbu programa.

Članak 3.

Sredstva za rashode i izdatke korisnika Proračuna osiguravaju se proračunskim korisnicima i to: ustanovama kojima je Općina osnivač, (u daljnjem tekstu: ustanova Općine), trgovačkom društvu u 100% vlasništvu te ostalim korisnicima koji su u njegovu Posebnom dijelu određeni za nositelje sredstava.

II. IZVRŠAVANJE PRORAČUNA

Članak 4.

U izvršavanju proračuna primjenjuje se Zakon o proračunu.

Proračunska sredstva koristit će se samo za namjene utvrđene u Proračunu.

Proračunski korisnici mogu preuzeti obveze na teret Proračuna samo do visine i za namjene utvrđene u Posebnom dijelu Proračuna.

Izvešća o utrošenim sredstvima proračunski korisnici dostavljaju u pisanom obliku polugodišnje, a ostali korisnici proračunskih sredstava sukladno Pravilniku o financiranju udruga iz proračuna Općine Dugopolje.

Namjenski i vlastiti prihodi proračunskih korisnika planiraju se u računu prihoda, a rashodi u posebnom dijelu proračuna iskazanih po vrstama raspoređenim u programe i aktivnosti.

Proračunski korisnici nisu obavezni namjenske i vlastite prihode uplaćivati u proračun Općine Dugopolje.

Rashodi i izdaci Proračuna koji se financiraju iz namjenskih prihoda i primitaka izvršavat će se do iznosa naplaćenih prihoda i primitaka za te namjene.

Iznimno od odredbe stavka 3. ovoga članka, Načelnik može odlučiti da se pojedini rashodi i izdaci pokrivaju i na teret ostalih proračunskih prihoda, a najviše do visine planiranih iznosa.

Uplaćeni, a manje planirani namjenski prihodi i primici mogu se izvršavati iznad iznosa utvrđenih u Proračunu, a do iznosa uplaćenih sredstava.

Neplanirani, a uplaćeni namjenski prihodi i primici mogu se koristiti prema naknadno utvrđenim aktivnostima i/ili projektima uz prethodnu suglasnost Načelnika.

Članak 5.

Proračunski korisnici – ustanove Općine, za koje su sredstva planirana u posebnim glavama, obvezni su dostaviti financijske planove do 15. rujna za narednu godinu.

Članak 6.

Za izvršavanje Proračuna odgovoran je Načelnik.

Nalogodavac i odgovorna osoba za izvršavanje Proračuna u cjelini je Načelnik.

Preuzimanje obveza na teret Proračuna po ugovorima koji zahtijevaju plaćanje u sljedećim godinama odobrava Načelnik.

Članak 7.

Sredstva proračunske zalihe koriste se za nepredviđene namjene za koje u proračunu nisu osigurana sredstva ili za namjene za koje nisu proračunom predviđena dostatna sredstva.

Sredstva proračunske zalihe iznose 70.000,00 kuna.

Načelnik je obvezan polugodišnje izvijestiti Općinsko vijeće o korištenju sredstava Proračunske zalihe.

III. PRIHODI PRORAČUNA

Članak 8.

U Proračunu se planiraju svi prihodi koje sukladno pozitivnim propisima ostvaruje Općina.

IV. ISPLATA SREDSTAVA IZ PRORAČUNA

Članak 9.

Svaki rashod i izdatak iz Proračuna mora se temeljiti na vjerodostojnoj knjigovodstvenoj ispravi kojom se dokazuje obveza plaćanja.

Načelnik mora prije isplate provjeriti i potvrditi potpisom pravni temelj i visinu obveze koja proizlazi iz knjigovodstvene isprave.

Članak 10.

Zahtjev za isplatu sredstava za nabavu roba, obavljanje usluga i ustupanje radova mora se temeljiti na propisima o javnoj nabavi.

Članak 11.

Proračunskim korisnicima, kojima se u Proračunu osiguravaju sredstva za plaće zaposlenih, isplaćivat će se sredstva za ostala materijalna prava zaposlenih prema njihovim općim aktima do visine utvrđene tim aktima i osiguranim sredstvima.

Članak 12.

Pogrešno ili više uplaćeni prihodi u Proračun, vraćaju se uplatiteljima na teret tih prihoda.

Članak 13.

Instrumente osiguranja plaćanja, kojima se na teret Proračuna stvaraju obveze, izdaje Načelnik.

Instrumenti osiguranja plaćanja primljeni od pravnih osoba kao sredstvo osiguranja naplate potraživanja ili izvođenja radova i usluga, dostavljaju se Načelniku.

Evidenciju izdanih i primljenih instrumenata osiguranja plaćanja vodi Jedinostveni upravni odjel.

V. PLAĆANJE PREDUJMA

Članak 14.

Plaćanje predujma može se ugovoriti samo u iznimnim slučajevima i na temelju prethodne suglasnosti Načelnika do iznosa od 5.000,00 kn.

VI. UPRAVLJANJE FINANCIJSKOM IMOVINOM

Članak 15.

Raspoloživim novčanim sredstvima na računu Proračuna upravlja Načelnik.

Raspoloživa novčana sredstva mogu se oročavati kod poslovne banke ili plasirati drugim pravnim osobama putem kratkoročnih zajmova poštujući načela sigurnosti i likvidnosti.

Odluku o oročavanju ili davanju kratkoročnih zajmova donosi i ugovor potpisuje Načelnik.

Prihodi od upravljanja raspoloživim novčanim sredstvima prihodi su Proračuna.

Članak 16.

Općina se može zadužiti u skladu sa Zakonom o proračunu, Zakonom o izvršavanju Državnog proračuna i Pravilnikom o postupku zaduživanja te davanja jamstava i suglasnosti jedinica lokalne i područne (regionalne) samouprave.

Općina se može zadužiti samo za investiciju koja se financira iz proračuna, a koju potvrdi predstavničko tijelo uz prethodnu suglasnost Vlade. Ugovor o zaduživanju sklapa načelnik na osnovi donesenog proračuna, uz prethodno mišljenje ministra financija i suglasnost Vlade.

Otplata anuiteta po primljenom kreditu je započela u prosincu 2015. godine te se ista nastavlja sljedećih šest (6) godina zaključno s prosincem 2021. godine prema ugovornim odredbama.

Otplata anuiteta po kreditu imaju u izvršavanju proračuna prednost pred svim ostalim izdacima i mogu se izvršavati u iznosu iznad planiranih sredstava.

VII. OTPIS DUGOVA

Članak 17.

Na prijedlog Jedinog jedinog upravnog odjela Općine Dugopolje, Općinski načelnik u dozvoljenim iznosima sukladno Statutu Općine Dugopolje može otpisati potraživanja u slučaju njegove ne mogućnosti naplate (nestanak pravnog subjekta, sumnjiva i sporna potraživanja, i sl.)

Načelnik može u cijelosti ili djelomično otpisati dug do visine od 5.000,00 kuna ako bi troškovi postupka naplate potraživanja bili u nerazmjeru s visinom potraživanja odnosno zbog drugog opravdanog razloga. Otpis potraživanja za iznose preko 5.000,00 kn odobrava Općinsko vijeće Općine Dugopolje.

VIII. UPRAVLJANJE NEFINANCIJSKOM DUGOTRAJNOM IMOVINOM OPĆINE

Članak 18.

Nefinancijskom dugotrajnom imovinom Općine upravlja Načelnik, a čelnik pravne osobe (ustanove) kojih je Općina osnivač.

Upravljanje imovinom iz stavka 1. ovoga članka podrazumijeva njezino korištenje, održavanje i davanje u zakup.

Načelnik i čelnik pravne osobe mora imovinom upravljati brigom dobrog gospodara i voditi popis o toj imovini u skladu sa zakonom.

Sredstva za održavanje i osiguranje dugotrajne nefinancijske imovine osiguravaju se u rashodima poslovanja Proračuna i financijskim planovima pravnih osoba u vlasništvu Općine.

Članak 19.

Knjigovodstvena evidencija nefinancijske dugotrajne imovine Općine vodi se u Jedinственном upravnom odjelu.

IX. PRIMJENA PRORAČUNSKOG RAČUNOVODSTVA, FINANCIJSKO RAČUNOVODSTVENA KONTROLA I ZVJEŠTAVANJE

Članak 20.

Proračun i proračunski korisnici – ustanove Općine primjenjuju sustav proračunskog računovodstva.

Članak 21.

Polugodišnji izvještaj o izvršenju Proračuna i godišnji obračun Proračuna dostavlja se Općinskom vijeću u rokovima propisanim Zakonom o proračunu.

Proračunski korisnici – ustanove Općine dužni su dostaviti godišnji izvještaj o poslovanju (ostvarenje financijskog plana i izvještaj o radu) Općinskom vijeću najkasnije u roku od mjesec dana od isteka roka za predaju godišnjih financijskih izvještaja utvrđenog Pravilnikom o financijskom izvještavanju u proračunskom računovodstvu («Narodne novine» broj 3/15, 93/15, 135/15, 2/17 i 28/17).

Trgovačko društvo kojeg je Općina osnivač ili većinski vlasnik dužno je dostaviti godišnji izvještaj o poslovanju (ostvarenje financijskog plana i izvještaj o radu) općinskom vijeću, najkasnije u roku mjesec dana od isteka roka za predaju godišnjeg financijskog izvještaja utvrđenog Zakonom o računovodstvu («Narodne novine» broj 78/15, 134/15 i 120/16).

Izvještaj o poslovanju (ostvarenje financijskog plana i izvještaj o radu) mora sadržavati prijedlog korištenja neutrošenih sredstava, odnosno prijedlog pokrića gubitka poslovanja.

Članak 22.

Jedinstveni upravni odjel izrađuje konsolidirani polugodišnji i godišnji financijski izvještaj za Proračun i proračunske korisnike i dostavlja ga Ministarstvu financija u roku utvrđenom Pravilnikom.

X. URAVNOTEŽENJE PRORAČUNA I PRERASPODJELA SREDSTAVA PRORACUNA

Članak 23.

Ako tijekom godine dođe do povećanja rashoda i/ili izdataka odnosno smanjenja prihoda i/ili primitaka proračun se uravnotežuje izmjenama i dopunama proračuna prema postupku za donošenje proračuna.

Članak 24.

Načelnik može odobriti preraspodjelu sredstava unutar pojedinog razdjela i između pojedinih razdjela s tim da umanjenje pojedine pozicije rashoda ne može biti veće od 5% sredstava utvrđenih na poziciji rashoda koja se umanjuje.

O izvršenim preraspodjelama Načelnik je dužan polugodišnje izvijestiti Općinsko vijeće.

Članak 25.

Proračun se izvršava od 1. siječnja do 31. prosinca 2019. godine.

Samo naplaćeni prihodi u kalendarskoj godini priznaju se kao prihodi Proračuna za 2019. godinu.

Rashodi poslovanja za koje je nastala obveza u 2019. godini rashodi su Proračuna za 2019. godinu, neovisno o plaćanju.

O namjeni viška prihoda i/ili pokriću manjka iz prethodnih godina odlučuje Načelnik.

XI. ZAVRŠNA ODREDBA

Članak 27.

Ova Odluka objavit će se u „Službenom vjesniku Općine Dugopolje“, a stupa na snagu 1. siječnja 2019. godine.

KLASA:
URBROJ:
Dugopolje,

PREDSJEDNIK OPĆINSKOG VIJEĆA

Joško Čelan, dipl.ing.građ.



**REPUBLIKA HRVATSKA
SPLITSKO DALMATINSKA ŽUPANIJA
OPĆINA DUGOPOLJE
OPĆINSKI NAČELNIK**

**KLASA: 026-01/18-10/01
URBROJ: 2180/04-02/1-18-1
Dugopolje, 14. prosinca 2018. godine**

**PREDSJEDNIKU OPĆINSKOG VIJEĆA OPĆINE DUGOPOLJE
-ovdje**

Na temelju članka 48. Statuta Općine Dugopolje („Službeni vjesnik Općine Dugopolje" broj 2/18), Općinski načelnik Općine Dugopolje dana 14. prosinca 2018. godine, donosi

ZAKLJUČAK

1. Utvrđuje se Prijedloga Odluke o raspoređivanju sredstava za financiranje političkih stranaka zastupljenih u Općinskom vijeću Općine Dugopolje za 2019. godinu te se dostavlja Općinskom vijeću Općine Dugopolje na raspravu i usvajanje.
2. Za izvjestiteljicu na sjednici Općinskog vijeća određuje se privremena Gorita Tadić, privremena pročelnica Jedinственог управног одјела.

**OPĆINSKI NAČELNIK**
Perica Bosančić, dipl.ing.el.

DOSTAVITI:

1. Općinskom vijeću Općine Dugopolje, ovdje
2. Jedinствени управни одјел, ovdje
3. Arhivi, ovdje

Na temelju članka 7. stavka 2. Zakona o financiranju političkih aktivnosti i izborne promidžbe ("Narodne novine" broj 24/11, 61/11, 27/13, 02/14, 96/16, 70/17) i članka 30. Statuta Općine Dugopolje („Službeni vjesnik Općine Dugopolje“ broj 2/18) Općinsko vijeće Općine Dugopolje na __sjednici održanoj_____. godine, donosi

ODLUKU

o raspoređivanju sredstava za financiranje političkih stranaka zastupljenih u Općinskom vijeću Općine Dugopolje za 2019. godinu

Članak 1.

Ovom Odlukom raspoređuju se sredstva za financiranje političkih stranaka zastupljenih u Općinskom vijeću Općine Dugopolje za 2019. godinu koja se osiguravaju u Proračunu Općine Dugopolje za 2019. godinu.

Članak 2.

Sredstava za financiranje političkih stranaka osiguravaju se u Proračunu Općine Dugopolje za 2019. godinu u iznosu od 66.000,00 kuna.

Članak 3.

Pravo na redovito godišnje financiranje imaju političke stranke koje imaju vijećnika/cu u Općinskom vijeću Općine Dugopolje.

Članak 4.

Sredstava iz članka 2. ove Odluke raspoređuju se na način da se utvrdi jednaki iznos sredstava za svakog člana u Općinskom vijeću tako da pojedinoj političkoj stranci pripadaju sredstva razmjerno broju njezinih članova u Općinskom vijeću.

Političkim strankama zastupljenim u Općinskom vijeću Općine Dugopolje raspoređuju se sredstva osigurana u Proračunu Općine Dugopolje za 2019. godinu, **razmjerno broju njenih članova i podzastupljenom spolu članova Općinskog vijeća u iznosima kako slijedi:**

- HDZ - 41.000,00 kuna
- HSP - 15.000,00 kuna
- HSS - 5.000,00 kuna
- SDP - 5.000,00 kuna

Članak 5.

Za svakog izabranog člana Općinskog vijeća podzastupljenog spola političkoj stranci pripada pravo i na naknadu u visini 10% iznosa predviđenog po svakom članu određenog temeljem članka 3. stavka 1. ove Odluke.

Članak 6.

Raspored sredstava izvršava Jedinstveni upravni odjel i doznačuju se tromjesečno u jednakim iznosima na žiro račun ogranka političke stranke.

Članak 7.

Ova Odluka stupa na snagu 01. siječnja 2019. godine i objavit će se u "Službenom vjesniku Općine Dugopolje".

KLASA:
URBROJ:
Dugopolje,

PREDSJEDNIK OPĆINSKOG VIJEĆA

Joško Čelan, dipl.ing.građ.

OBRAZLOŽENJE

Pravni temelje za donošenje Odluke nalaz se u Zakonu o financiranju političkih aktivnosti i izborne promidžbe ("Narodne novine" broj 24/11, 61/11, 27/13, 02/14, 96/16, 70/17).

Odredbe Zakona se primjenjuju na redovito godišnje financiranje političkih stranaka, nezavisnih zastupnika i članova predstavničkih tijela jedinica lokalne i područne (regionalne) samouprave izabranih s lista grupe birača te na financiranje izborne promidžbe političkih stranaka.

Člankom 2. Zakona propisano je da se političke stranke, nezavisni zastupnici i članovi predstavničkih tijela jedinica lokalne i područne (regionalne) samouprave izabrani s liste grupe birača mogu financirati iz sredstava državnog proračuna, kao i proračuna jedinica lokalne i područne (regionalne) samouprave na način i pod uvjetima utvrđenim Zakonom.

Sredstava za redovito godišnje financiranje političkih stranaka i članova predstavničkih tijela jedinica lokalne i područne (regionalne) samouprave izabranih s liste grupe birača iz proračuna jedinica lokalne i područne (regionalne) samouprave, dužna je osigurati jedinica lokalne i područne (regionalne) samouprave, u iznosu koji se određuje u proračunu jedinice lokalne i područne (regionalne) samouprave za svaku godinu za koju se proračun donosi.

Jedinicama lokalne samouprave prepušteno je da samostalno odrede iznos sredstava koji će osigurati u svojim proračunima za svaku godinu za koju se proračun donosi, ali su uvjeti i način financiranja političkih stranaka vrlo precizno propisani Zakonom.

Odluku o raspoređivanju sredstava iza proračuna jedinice lokalne samouprave donosi predstavničko tijelo jedinice lokalne samouprave. Raspoređena sredstva doznaju se na žiro račun političke stranke.



**REPUBLIKA HRVATSKA
SPLITSKO DALMATINSKA ŽUPANIJA
OPĆINA DUGOPOLJE
OPĆINSKI NAČELNIK**

**KLASA: 363-01/18-10/67
URBROJ: 2180/04-02/1-18-2
Dugopolje, 10. prosinca 2018. godine**

**PREDSJEDNIKU OPĆINSKOG VIJEĆA OPĆINE DUGOPOLJE
-ovdje**

Na temelju članka 48. Statuta Općine Dugopolje („Službeni vjesnik Općine Dugopolje“, broj 2/18), Općinski načelnik Općine Dugopolje dana 10. prosinca 2018. godine, donosi

ZAKLJUČAK

1. Utvrđuje se Prijedlog Programa građenja komunalne infrastrukture za 2019. godinu te se dostavlja Općinskom vijeću Općine Dugopolje na raspravu i usvajanje.
2. Za izvjestiteljicu na sjednici Općinskog vijeća određuje se Gorita Tadić, privremena pročelnica Jedinственог управног одјела.



DOSTAVITI:

1. Općinskom vijeću Općine Dugopolje, ovdje
2. Jedinствени управни одјел, ovdje
3. Arhivi, ovdje

Na temelju članka 67. stavka 1. Zakona o komunalnom gospodarstvu ("Narodne novine" broj 68/18) i članka 30. Statuta Općine Dugopolje ("Službeni vjesnik Općine Dugopolje" broj 2/18), Općinsko vijeće Općine Dugopolje na ____ sjednici, održanoj dana _____ 2018. godine, donosi

PROGRAM
građenja komunalne infrastrukture
za 2019. godinu

I. OPĆE ODREDBE

Članak 1.

Ovim Programom određuje se građenje komunalne infrastrukture na području Općine Dugopolje za 2019. godinu za:

- građevine komunalne infrastrukture koje će se graditi radi uređenja neuređenih dijelova građevinskog područja,
- građevine komunalne infrastrukture koje će se graditi u uređenim dijelovima građevinskog područja
- građevine komunalne infrastrukture koje će se graditi izvan građevinskog područja

Program građenja komunalne infrastrukture sadrži procjenu troškova projektiranja, revizije, građenja, provedbe stručnog nadzora građenja i provedbe vođenja projekata građenja (procjena troškova građenja) komunalne infrastrukture s naznakom izvora njihova financiranja.

II. Nerazvrstane ceste

Članak 2.

II. 1. Priklučci nerazvrstanih cesta na Ulicu Sv. Mihovila

Gradnja priklučaka nerazvrstanih cesta na Ulicu Sv. Mihovila u ukupnom iznosu od 575.000,00 kn, financirat će se na sljedeći način: iz sredstava udjela investitora u iznosu od 75.000,00 kn, iz sredstva programa sufinanciranja Županijske uprave za ceste u iznosu od 500.000,00 kn, i to kako slijedi:

Otkup zemljišta	50.000,00 kn
Geodetski radovi	15.000,00 kn
Priklučci nerazvrstanih cesta na Ulicu Sv. Mihovila	500.000,00 kn
Stručni nadzor radova	10.000,00 kn

II.2. Gradnja nerazvrstanih cesta u naselju Dugopolje

Gradnja nerazvrstanih cesta u naselju Dugopolje u ukupnom iznosu od 150.000,00 kn, financirat će se iz sredstava udjela investitora u ukupnom iznosu od 150.000,00 kn, kako slijedi:

Projektna dokumentacija za gradnju nerazvrstanih cesta – Stepinčeva ulica i Ulica 114. brigade	150.000,00 kn
--	----------------------

II. 3. Gradnja nerazvrstane ceste u poslovnoj zoni Podi

Gradnja nerazvrstanih cesta u poslovnoj zoni Podi u ukupnom iznosu od 475.000,00 kn, financirat će se na sljedeći način: iz sredstava udjela investitora u iznosu od 75.000,00 kn, iz sredstva programa sufinanciranja Županije splitsko-dalmatinske u iznosu od 400.000,00 kn, i to kako slijedi:

Geodetski radovi	15.000,00 kn
Dovršetak izgradnje nerazvrstane ceste JP-23	400.000,00 kn
Stručni nadzor radova	10.000,00 kn
Projektna dokumentacija	50.000,00 kn

II. 4. Gradnja nerazvrstanih cesta u stambenoj zoni Podi

Gradnja nerazvrstanih cesta u stambenoj zoni Podi u ukupnom iznosu od 1.260.000,00 kn, financirat će se na sljedeći način: iz sredstava udjela investitora u iznosu od 160.000,00 kn, iz sredstva programa sufinanciranja Županije splitsko-dalmatinske u iznosu od 1.100.000,00 kn, i to kako slijedi:

Geodetski radovi	35.000,00 kn
Dovršetak izgradnje nerazvrstane ceste – spoj Bosanske i Senjske ulice (cca. 280m)	800.000,00 kn
Izgradnja nogostupa, ogradnih i potpornih zidova nerazvrstanih cesta u stambenom naselju Podi	400.000,00 kn
Stručni nadzor radova	20.000,00 kn
Projektna dokumentacija	5.000,00 kn

II. 5. Gradnja nerazvrstanih cesta u stambenoj zoni Drage

Gradnja nerazvrstanih cesta u stambenoj zoni Drage u ukupnom iznosu od 250.000,00 kn, financirat će se na sljedeći način: iz sredstava udjela investitora u iznosu od 50.000,00 kn, iz sredstva programa sufinanciranja Županijske uprave za ceste u iznosu od 200.000,00 kn, i to kako slijedi:

Otkup zemljišta	30.000,00 kn
Geodetski radovi	15.000,00 kn
Izgradnja nogostupa nerazvrstanih prometnica	200.000,00 kn
Stručni nadzor radova	5.000,00 kn

II. 6. Gradnja pristupne prometnice i nogostupa u poslovnim zonama Bani i Bani - Sjever

Gradnja pristupne prometnice i nogostupa u poslovnim zonama Bani i Bani – Sjever u ukupnom iznosu od 385.000,00 kn, financirat će se iz sredstava udjela investitora u iznosu u ukupnom iznosu od 385.000,00 kn, kako slijedi:

Geodetski radovi	15.000,00 kn
Izgradnja pristupne prometnice i nogostupa	350.000,00 kn
Stručni nadzor radova	10.000,00 kn
Projektna dokumentacija	10.000,00 kn

II. 7. Dovršetak gradnje nerazvrstanih prometnica u poslovnoj zoni Podi - Zapad

Dovršetak gradnje nerazvrstanih prometnica u poslovnoj zoni Podi – Zapad u ukupnom iznosu od 2.780.000,00 kn, financirat će se na sljedeći način: iz sredstava udjela investitora u iznosu od 1.880.000,00 kn, iz sredstva programa sufinanciranja Županijske uprave za ceste u iznosu od 900.000,00 kn, i to kako slijedi:

Geodetski radovi	30.000,00 kn
Dovršetak izgradnje nerazvrstanih prometnica u osima 1, 2, 4, 5, 6 i 7	2.700.000,00 kn
Stručni nadzor radova	50.000,00 kn

II. 8. Gradnja kružnog toka i prometnica u stambenoj zoni Koprivno

Dovršetak gradnje nerazvrstanih prometnica u poslovnoj zoni Podi – Zapad u ukupnom iznosu od 1.065.000,00 kn, financirat će se na sljedeći način: iz sredstava

udjela investitora u iznosu od 395.000,00 kn, iz sredstva komunalna naknada u iznosu od 670.000,00 kn, i to kako slijedi:

Otkup zemljišta	30.000,00 kn
Geodetski radovi	20.000,00 kn
Gradnja kružnog toka na spoju Vukovarske ulice i Ulice Svih svetih	450.000,00 kn
Gradnja nogostupa razvrstanih i nerazvrstanih prometnica	500.000,00 kn
Stručni nadzor radova	20.000,00 kn
Projektna dokumentacija	45.000,00 kn

II. 9. Gradnja nerazvrstane ceste u poslovnoj zoni Krč

Gradnja pristupne prometnice u poslovnoj zoni Krč u ukupnom iznosu od 50.000,00 kn, financirat će se iz sredstava komunalni doprinos u ukupnom iznosu od 50.000,00 kn, kako slijedi:

Geodetski radovi	5.000,00 kn
Gradnja nerazvrstane ceste	40.000,00 kn
Stručni nadzor radova	5.000,00 kn

III. Javne površine na kojima nije dopušten promet motornih vozila

Članak 3.

III. 1. Gradnja parkovnih površina, tematskih staza i biciklističkog odmorišta, sustav javnih bicikli

Gradnja parkovnih površina, tematskih staza i biciklističkog odmorišta, sustav javnih bicikli u ukupnom iznosu od 570.000,00 kn, financirat će se na sljedeći način: iz sredstava programa financiranih iz fondova EU u iznosu od 167.000,00 kn, iz sredstva komunalna naknada u iznosu od 403.000,00 kn, i to kako slijedi:

Geodetski radovi	10.000,00 kn
Gradnja parkovnih površina, tematskih staza i biciklističkog odmorišta, sustav javnih bicikli	550.000,00 kn
Stručni nadzor radova	10.000,00 kn

IV. Građevine i uređaji javne namjene

Članak 4.

IV. 1. Gradnja sekundarne vodovodne mreže nerazvrstanih prometnica

Gradnja sekundarne vodovodne mreže nerazvrstanih prometnica u ukupnom iznosu od 205.000,00 kn, financirat će se iz sredstava komunalni doprinos u ukupnom iznosu od 205.000,00 kn, kako slijedi:

Izgradnja sekundarne vodovodne mreže nerazvrstanih prometnica	200.000,00 kn
Stručni nadzor radova	5.000,00 kn

V. Javna rasvjeta

Članak 5.

V. 1. Gradnja javne rasvjete nerazvrstanih cesta u naselju Dugopolje

Gradnja javne rasvjete nerazvrstanih cesta u naselju Dugopolje u ukupnom iznosu od 150.000,00 kn, financirat će se iz sredstava komunalni doprinos u ukupnom iznosu od 150.000,00 kn, kako slijedi:

Gradnja javne rasvjete nerazvrstanih cesta u naselju Dugopolje	145.000,00 kn
Stručni nadzor radova	5.000,00 kn

VI. Groblja

Članak 6.

VI. 1. Gradnja groblja u naseljima Dugopolje, Kotlenice i Liska

Gradnja groblja u ukupnom iznosu od 1.435.000,00 kn, financirat će se na sljedeći način: iz sredstava komunalni doprinos u iznosu od 95.000,00 kn, iz sredstva komunalna naknada u iznosu od 1.340.000,00 kn, i to kako slijedi:

Otkup zemljišta – naselje Dugopolje	200.000,00 kn
Geodetski radovi	20.000,00 kn
Izgradnja grobnica – naselje Dugopolje	600.000,00 kn

Izgradnja grobnica – naselja Kotlenice i Liska	350.000,00 kn
Izgradnja staza, potpornih i ogradnih zidova groblja – naselje Dugopolje	250.000,00 kn
Stručni nadzor radova	15.000,00 kn

VII. UKUPNA SREDSTVA ZA OSTVARIVANJE PROGRAMA GRAĐENJA KOMUNALNE INFRASTRUKTURE OPĆINE DUGOPOLJE ZA 2019. GODINU

Članak 7.

I.	NERAZVRSTANE CESTE	6.990.000,00 kn
II.	JAVNE POVRŠINE NA KOJIMA NIJE DOPUŠTEN PROMET MOTORNIH VOZILA	570.000,00 kn
III.	GRAĐEVINE I UREĐAJI JAVNE NAMJENE	205.000,00 kn
IV.	JAVNA RASVJETA	150.000,00 kn
V.	GROBLJA	1.435.000,00 kn
UKUPNO		9.350.000,00 kn

Članak 8.

Ovaj Program objavit će se u "Službenom vjesniku Općine Dugopolje", a stupa na snagu 01. siječnja 2019. godine.

KLASA:
URBROJ:
Dugopolje,

Predsjednik
Općinskog vijeća

Joško Čelan, dipl. ing. građ.

OBRAZLOŽENJE

Program građenja komunalne infrastrukture donosi predstavničko tijelo lokalne samouprave za kalendarsku godinu sukladno odredbi članka 67. Zakona o komunalnom gospodarstvu („Narodne novine“ broj 68/2018).

Odredbom članka 64. Zakona o komunalnom gospodarstvu propisano je da je građenje komunalne infrastrukture obveza jedinice lokalne samouprave odnosno osoba na koje je ta obveza prenesena u skladu s tim zakonom ili posebnim zakonom. Pod građenjem komunalne infrastrukture, u skladu s Zakonom o komunalnom gospodarstvu, podrazumijevaju se sljedeće radnje i radovi: rješavanje imovinskopravnih odnosa na zemljištu za građenje komunalne infrastrukture, uklanjanje i/ili izmještanje postojećih građevina na zemljištu za građenje komunalne infrastrukture i radovi na sanaciji tog zemljišta, pribavljanje projekata i druge dokumentacije potrebne za izdavanje dozvola i drugih akata za građenje i uporabu komunalne infrastrukture i građenje komunalne infrastrukture u smislu zakona kojim se uređuje gradnja građevine.

Program građenja komunalne infrastrukture sadrži procjenu troškova građenja komunalne infrastrukture s naznakom izvora financiranja.

Slijedom navedenog, predlaže se Općinskom vijeću da usvoji predloženi prijedlog Program građenja komunalne infrastrukture u Općini Dugopolje za 2019. godinu.



**REPUBLIKA HRVATSKA
SPLITSKO DALMATINSKA ŽUPANIJA
OPĆINA DUGOPOLJE
OPĆINSKI NAČELNIK**

**KLASA: 363-01/18-10/68
URBROJ: 2180/04-02/1-18-2
Dugopolje, 14. prosinca 2018. godine**

**PREDSJEDNIKU OPĆINSKOG VIJEĆA OPĆINE DUGOPOLJE
-ovdje**

Na temelju članka 48. Statuta Općine Dugopolje („Službeni vjesnik Općine Dugopolje”, broj 2/18), Općinski načelnik Općine Dugopolje dana 14. prosinca 2018. godine, donosi

ZAKLJUČAK

1. Utvrđuje se Prijedlog Programa održavanja komunalne infrastrukture za 2019. godinu te se dostavlja Općinskom vijeću Općine Dugopolje na raspravu i usvajanje.
2. Za izvjestiteljicu na sjednici Općinskog vijeća određuje se Gorita Tadić, privremena pročelnica Jedinog upravnog odjela.



DOSTAVITI:

1. Općinskom vijeću Općine Dugopolje, ovdje
2. Jedinog upravnog odjela, ovdje
3. Arhivi, ovdje

Na osnovu članka 72. stavka 1. Zakona o komunalnom gospodarstvu ("Narodne novine", broj 68/18), te članka 30. Statuta Općine Dugopolje ("Službeni vjesnik Općine Dugopolje" broj 2/18), Općinsko vijeće Općine Dugopolje na ____ sjednici održanoj dana _____ 2018. godine, donosi

PROGRAM

održavanja komunalne infrastrukture za 2019. godinu

Članak 1.

Ovim Programom utvrđuje se održavanje komunalne infrastrukture na području Općine Dugopolje za 2019. godinu, opseg poslova održavanja i financijska sredstva potrebna za ostvarivanje Programa.

Program iz stavka 1. ovog članka obuhvaća:

- I. ODRŽAVANJE NERAZVRSTANIH CESTA**
- II. ODRŽAVANJE JAVNIH POVRŠINA NA KOJIMA NIJE DOPUŠTEN PROMET
MOTORNIM VOZILIMA I ODRŽAVANJE JAVNIH ZELENIH POVRŠINA**
- III. ODRŽAVANJE GRAĐEVINA JAVNE ODVODNJE OBORINSKIH VODA**
- IV. ODRŽAVANJE GROBLJA**
- V. ODRŽAVANJE ČISTOĆE JAVNIH POVRŠINA**
- VI. ODRŽAVANJE JAVNE RASVJETE**

Članak 2.

Održavanje komunalne infrastrukture iz članka 1. ovog Programa i visina potrebnih sredstava za obavljanje djelatnosti utvrđuje se kako slijedi:

I. ODRŽAVANJE NERAZVRSTANIH CESTA

Pod održavanjem nerazvrstanih cesta podrazumijeva se skup mjera i radnji koje se obavljaju tijekom cijele godine na nerazvrstanim cestama, uključujući i svu opremu, uređaje i instalacije, sa svrhom održavanja prohodnosti i tehničke ispravnosti cesta i prometne sigurnosti na njima (redovito održavanje), kao i mjestimičnog poboljšanja elemenata ceste, osiguravanja sigurnosti i trajnosti ceste i cestovnih objekata i povećanja sigurnosti prometa (izvanredno održavanje), a u skladu s propisima kojima je uređeno održavanje cesta.

Komunalnu djelatnost održavanja nerazvrstanih cesta obavlja trgovačko društvo Podi Dugopolje d.o.o. na razdoblje od četiri godine.

Sredstava za izvršenje radova navedenih u ovoj točki, predviđaju se u ukupnom iznosu od **600.000,00 kuna**.

II. ODRŽAVANJE JAVNIH POVRŠINA NA KOJIMA NIJE DOPUŠTEN PROMET MOTORNIM VOZILIMA I ODRŽAVANJE JAVNIH ZELENIH POVRŠINA

Pod održavanjem javnih površina na kojima nije dopušten promet motornih vozila podrazumijeva se održavanje i popravci tih površina kojima se osigurava njihova funkcionalna ispravnost. Pod održavanjem *javnih zelenih površina* podrazumijeva se košnja, obrezivanje i sakupljanje biološkog otpada s javnih zelenih površina, obnova, održavanje i njega drveća, ukrasnog grmlja i drugog bilja, popločenih i nasipanih površina u parkovima, opreme na dječjim igralištima, fitosanitarna zaštita bilja i biljnog materijala za potrebe održavanja i drugi poslovi potrebni za održavanje tih površina. U redovito održavanje podrazumijeva se čišćenje i održavanje autobusnih nadstrešnica, ukupno 27 komada na području naselja Dugopolje, Koprivno i Kotlenice. Odlukom o komunalnim djelatnostima Komunalnu djelatnost održavanja javnih površina na kojima nije dopušten promet motornim vozilima obavlja trgovačko društvo Podi Dugopolje d.o.o. na razdoblje od četiri godine.

Sredstva za održavanje javnih površina na kojima nije dopušten promet motornim vozilima predviđena su u iznosu od **650.000,00 kuna**.

III. ODRŽAVANJE GRAĐEVINA JAVNE ODVODNJE OBORINSKIH VODA

Pod održavanjem građevina javne odvodnje oborinskih voda podrazumijeva se upravljanje i održavanje građevina koje služe prihvatu, odvodnji i ispuštanju oborinskih voda iz građevina i površina javne namjene u građevinskom području, uključujući i građevine koje služe zajedničkom prihvatu, odvodnji i ispuštanju oborinskih i drugih otpadnih voda, osim građevina u vlasništvu javnih isporučitelja vodnih usluga koje, prema posebnim propisima o vodama, služe zajedničkom prihvatu, odvodnji i ispuštanju oborinskih i drugih otpadnih voda.

Za održavanje građevina javne odvodnje oborinskih voda predviđena su sredstva u iznosu od **70.000,00 kn**.

IV. ODRŽAVANJE GROBLJA

Pod održavanjem groblja i krematorija unutar groblja podrazumijeva se održavanje prostora i zgrada za obavljanje ispraćaja i ukopa pokojnika te uređivanje putova, zelenih i drugih površina unutar groblja.

U Općini Dugopolje održavaju se četiri groblja i to:

- Groblje u naselju Dugopolje,
- Groblje u naselju Koprivno,
- Groblje u naselju Kotlenice,
- Groblje u naselju Liska.

Komunalnu djelatnost održavanja groblja i krematorija unutar groblja obavlja trgovačko društvo Podi Dugopolje d.o.o..

Sredstva za održavanje groblja predviđena su u iznosu od **250.000,00 kuna**.

V. ODRŽAVANJE ČISTOĆE JAVNIH POVRŠINA

Pod održavanjem čistoće javnih površina podrazumijeva se čišćenje površina javne namjene, osim javnih cesta, koje obuhvaća ručno i strojno čišćenje i pranje javnih površina od otpada, snijega i leda, kao i postavljanje i čišćenje košarica za otpatke i uklanjanje otpada koje je nepoznata osoba odbacila na javnu površinu ili zemljište u vlasništvu jedinice lokalne samouprave.

Prikupljanje miješanog komunalnog, biorazgradivog i reciklabilnog, problematičnog i krupnog otpada, podrazumijeva prikupljanje tog otpada putem spremnika od pojedinih korisnika usluge (vlasnika nekretnine, korisnika nekretnine) i prijevoz istog.

Sredstva za izvršenje radova navedenih u ovoj točki koja se odnose na uklanjanje otpada koje je nepoznata osoba odbacila na javnu površinu ili zemljište u vlasništvu jedinice lokalne samouprave predviđaju se u ukupnom iznosu od **135.000,00 kuna**.

VI. ODRŽAVANJE JAVNE RASVJETE

Pod održavanjem javne rasvjete podrazumijeva se upravljanje i održavanje instalacija javne rasvjete, uključujući podmirivanje troškova električne energije, za rasvjetljavanje površina javne namjene. Upravljanje i održavanje instalacija javne rasvjete podrazumijeva rasvjetljavanje javnih površina, cesta i nerazvrstanih cesta koje prolaze kroz naselje, redovito održavanje svih mreža uključujući potrebne elektro-montažerske radove: izmjena svjetiljki, izmjena prigušnica, zamjena kompletne armature, propaljivača, demontaža postojećih stupova i montaža stupova, zamjena osigurača u stupovima, održavanje rasvjete na malim sportskim terenima i slično.

Općina Dugopolje je završila projekt primjene mjera energetske učinkovitosti na javnoj rasvjeti u svrhu modernizacije sustava javne rasvjete na načelima energetske učinkovitosti čime je postignuta ušteda na potrošnji električne energije.

Sredstva za troškove električne energije javne rasvjete predviđena su u iznosu od **450.000,00 kuna**.

Sredstva za održavanje sustava javne rasvjete predviđena su u iznosu od **135.000,00 kuna**.

Članak 3.

Sredstva potrebna za ostvarivanje ovog Programa utvrđuju se u ukupnom iznosu od 2.290.000,00 kuna.

Sredstva iz stavka 1. ovog članka osiguravaju se iz sredstava komunalne naknade u ukupnom iznosu.

Članak 4.

Ovaj Program objavit će se u „Službenom vjesniku Općine Dugopolje“, a stupa na snagu 01. siječnja 2019. godine.

KLASA:
URBROJ:
Dugopolje,

Predsjednik
OPĆINSKOG VIJEĆA

Joško Čelan, dipl. ing. građ.



**REPUBLIKA HRVATSKA
SPLITSKO DALMATINSKA ŽUPANIJA
OPĆINA DUGOPOLJE
OPĆINSKI NAČELNIK**

**KLASA: 361-02/18-20/06
URBROJ: 2180/04-02/1-18-1
Dugopolje, 14. prosinca 2018. godine**

**PREDSJEDNIKU OPĆINSKOG VIJEĆA OPĆINE DUGOPOLJE
-ovdje**

Na temelju članka 48. Statuta Općine Dugopolje („Službeni vjesnik Općine Dugopolje" broj 2/18), Općinski načelnik Općine Dugopolje dana 14. prosinca 2018. godine, donosi

ZAKLJUČAK

1. Utvrđuje se Prijedlog Program korištenja sredstava od naknade za nezakonito izgrađene zgrade u Općini Dugopolje za 2019. godinu te se dostavlja Općinskom vijeću Općine Dugopolje na raspravu i usvajanje.
2. Za izvjestiteljicu na sjednici Općinskog vijeća određuje se privremena Gorita Tadić, privremena pročelnica Jedinственог управног одјела.

**OPĆINSKI NAČELNIK**
Perica Bosančić, dipl.ing.el.

DOSTAVITI:

1. Općinskom vijeću Općine Dugopolje, ovdje
2. Jedinствени управни одјел, ovdje
3. Arhivi, ovdje

Na temelju članka 31. stavka 3. Zakona o postupanju s nezakonito izgrađenim zgradama („Narodne novine“ broj 86/12, 143/13 i 65/17) i članka 30. Statuta Općine Dugopolje (“Službeni vjesnik Općine Dugopolje”, broj 2/18), Općinsko vijeće Općine Dugopolje na __sjednici održanoj dana_____. godine, donosi

PROGRAM

utroška sredstava od naknade za nezakonito izgrađene zgrade u Općini Dugopolje za 2019. godinu

Članak 1.

Ovim Programom određuje se namjena utroška sredstava naknade za nezakonito izgrađene zgrade u prostoru, a koja je prihod Proračuna Općine Dugopolje za 2019. godinu.

Članak 2.

Prihod proračuna jedinice lokalne samouprave na čijem se području nezakonito izgrađena zgrada nalazi predstavlja iznos u visini od 30% naknade za zadržavanje nezakonito izgrađene zgrade u prostoru, a koristi se namjenski za izradu prostornih planova te za poboljšanje infrastrukturno nedovoljno opremljenih i/ili neopremljenih naselja.

Članak 3.

Sredstva naknade za zadržavanje nezakonito izgrađene zgrade u prostoru za 2019. godinu, planirana su u iznosu od 80.000,00 kuna utrošiti će se za:

- troškove izrade prostornih planova uređenja Općine Dugopolje – 80.000,00 kuna.

Članak 4.

Ovaj Program objavit će se u “Službenom vjesniku Općine Dugopolje”, a stupa na snagu 01. siječnja 2019. godine.

KLASA:
URBROJ:
Dugopolje,

**PREDSJEDNIK
OPĆINSKOG VIJEĆA**

Joško Čelan, dipl. ing. građ.

OBRAZLOŽENJE

Osnova za donošenje Programa utroška sredstava naknade za zadržavanje nezakonito izgrađenih zgrada u prostoru je članak 31. stavak 3. Zakona o postupanju s nezakonito izgrađenim zgradama (NN 86/12, 143/13 i 65/17) kojim je utvrđen način raspodjele sredstava naknade za zadržavanje nezakonito izgrađenih zgrada te članak 30. Statuta Općine Dugopolje kojim je propisano da Općinsko vijeće donosi odluke i druge opće akte kojima uređuje pitanja iz samoupravnog djelokruga Općine Dugopolje.

Ovim Programom utvrđuje se način raspodjele dobivenih sredstava u 2019.god. od naknade za zadržavanje nezakonito izgrađenih zgrada na području Općine Dugopolje.

Naknada se utvrđuje rješenjem o naknadi koje po službenoj dužnosti donosi upravno tijelo jedinice lokalne samouprave nadležno za poslove komunalnog gospodarstva na čijem se području nalazi zgrada za koju se donosi rješenje o izvedenom stanju.

Visina i način obračuna iznosa naknade, te detaljniji uvjeti plaćanja naknade propisani su Uredbom o naknadi za zadržavanje nezakonito izgrađene zgrade u prostoru (NN 98/12).

Člankom 31. Zakona o postupanju s nezakonito izgrađenim zgradama (NN 86/12, 143/13 i 65/17) utvrđeni su uvjeti i načini korištenja sredstava prikupljenih s osnove naknade, odnosno trideset posto sredstva naknade prihod su proračuna jedinice lokalne, odnosno područne (regionalne) samouprave čije upravno tijelo donosi rješenje o izvedenom stanju, a koriste se namjenski za rad tih upravnih tijela, trideset posto sredstva naknade prihod su državnog proračuna Republike Hrvatske kada rješenje o izvedenom stanju donosi Agencija, a koriste se namjenski za njezin rad.

Nadalje, trideset posto sredstva naknade prihod su proračuna jedinice lokalne samouprave na čijem se području nezakonito izgrađena zgrada nalazi, a koriste se namjenski za izradu prostornih planova kojima se propisuju uvjeti i kriteriji za urbanu obnovu i sanaciju područja zahvaćenih nezakonitom gradnjom te za poboljšanje infrastrukturno nedovoljno opremljenih i/ili neopremljenih naselja prema programu koji donosi predstavničko tijelo jedinice lokalne samouprave, a četrdeset posto sredstava prihod su državnog proračuna Republike Hrvatske, a koriste se namjenski za provedbu Zakona, uklanjanje zgrada izgrađenih bez akta za građenje, za uspostavu i održavanje informacijskog sustava izdavanja akata za provedbu dokumenata prostornog uređenja, građenje i uporabu građevina te za uspostavu i održavanje katastra nekretnina.

Sukladno gore navedenom, predlaže se donošenje predmetnog Programa.

-



**REPUBLIKA HRVATSKA
SPLITSKO DALMATINSKA ŽUPANIJA
OPĆINA DUGOPOLJE
OPĆINSKI NAČELNIK**

**KLASA: 401-01/18-10/01
URBROJ: 2180/04-02/1-18-1
Dugopolje, 14. prosinca 2018. godine**

**PREDSJEDNIKU OPĆINSKOG VIJEĆA OPĆINE DUGOPOLJE
-ovdje**

Na temelju članka 48. Statuta Općine Dugopolje („Službeni vjesnik Općine Dugopolje“, broj 2/18), Općinski načelnik Općine Dugopolje dana 14. prosinca 2018. godine, donosi

ZAKLJUČAK

1. Utvrđuje se Prijedlog Programa javnih potreba u kulturi na području Općine Dugopolje u 2019. godini te se dostavlja Općinskom vijeću Općine Dugopolje na raspravu i usvajanje.
2. Za izvjestiteljicu na sjednici Općinskog vijeća određuje se Marija Čipčić, Viši savjetnik za proračun i financije.

**OPĆINSKI NAČELNIK**
Perića Bosančić, dipl.ing.el.

DOSTAVITI:

1. Općinskom vijeću Općine Dugopolje, ovdje
2. Jedinствени upravni odjel, ovdje
3. Arhivi, ovdje

Na temelju članka 9a. stavka 4. Zakona o financiranju javnih potreba u kulturi („Narodne novine“, broj 47/90, 27/93 i 38/09) i članka 30. Statuta Općine Dugopolje ("Službeni vjesnik Općine Dugopolje", broj 2/18), Općinsko vijeće Općine Dugopolje na __. sjednici od _____ 2018. godine donosi:

PROGRAM JAVNIH POTREBA U KULTURI OPĆINE DUGOPOLJE ZA 2019. GODINU

Članak 1.

Programom javnih potreba u kulturi na području Općine Dugopolje u 2019. godini (u daljnjem tekstu: Program) utvrđuju se kulturne djelatnosti i poslovi, akcije i manifestacije u kulturi koje će se financirati iz Proračuna Općine Dugopolje, kada su te javne potrebe od općeg interesa za Općinu Dugopolje.

Članak 2.

Programom javnih potreba u kulturi stvaraju se uvjeti za zadovoljavanje potreba u sljedećim područjima kulturnih djelatnosti:

- glazbena i glazbeno-scenska djelatnost,
- dramska i plesna umjetnost, te izvedbene umjetnosti,
- knjižna, nakladnička i knjižarska djelatnost,
- vizualne umjetnosti,
- inovativne umjetničke i kulturne prakse i međunarodna kulturna suradnja
- zaštita i očuvanje materijalne i nematerijalne kulturne baštine
- prezentacija kulturne baštine
- pedagoško-edukativna djelatnost

Članak 3.

Svrha Programa je da se putem programskog cilja sustavno usmjerava razvoj kulture u Općini Dugopolje.

Cilj donošenja Programa je sufinanciranje javnih potreba u kulturi Općine Dugopolje za 2019. godinu, koje javne potrebe čine poglavito sljedeće aktivnosti, poslovi i djelatnosti:

- programi zaštite i očuvanja kulturnih dobara
- programi zaštite i očuvanja materijalne i nematerijalne kulturne baštine
- scenska djelatnost
- glazbena djelatnost
- novi mediji i kultura mladih
- ostale javne potrebe.

Članak 4.

Ovim programom javnih potreba u kulturi Općine Dugopolje za 2019. godinu utvrđuju se javne potrebe u kulturi, kako slijedi:

I. DJELATNOST I POSLOVI USTANOVA KULTURE, UDRUŽENJA I DRUGIH ORGANIZACIJA U KULTURI, KAO I POMAGANJE I POTICANJE UMJETNIČKOG I KULTURNOG STVARALAŠTVA,

Djelatnosti udruga i društava u kulturi u iznosu od 450.000,00 kuna.

Članak 5.

Financijska sredstva za ostvarivanje javnih potreba iz članka 3. ovog Programa osiguravaju se u Proračunu Općine Dugopolje za 2019. godinu.

Raspored financijskih sredstava za djelatnosti kulturnih udruga provest će se na temelju javnog poziva za financiranje javnih potreba u kulturi Općine Dugopolje. Vrednovanje podnesenih prijedloga programa provest će Povjerenstvo za provedbu javnog poziva za financiranje programa/projekata javnih potreba Općine Dugopolje.

Članak 6.

Sa svim kulturnim udrugama Općina Dugopolje će potpisati ugovor o financijskoj potpori programa i djelovanja. Od svih udruga Općina Dugopolje će tražiti izvješće, odnosno potvrdu o namjenskom korištenju sredstava.

Članak 7.

Ovaj Program objavit će se „Službenom vjesniku Općine Dugopolje“, a primjenjuje se od 1. siječnja 2019.

KLASA:

URBROJ:

Dugopolje, _____ 2018. godine

OPĆINSKO VIJEĆE OPĆINE DUGOPOLJE
PREDSJEDNIK OPĆINSKOG VIJEĆA
Joško Čelan, dipl.ing.građ.



**REPUBLIKA HRVATSKA
SPLITSKO DALMATINSKA ŽUPANIJA
OPĆINA DUGOPOLJE
OPĆINSKI NAČELNIK**

**KLASA: 401-01/18-10/02
URBROJ: 2180/04-02/1-18-1
Dugopolje, 14. prosinca 2018. godine**

**PREDSJEDNIKU OPĆINSKOG VIJEĆA OPĆINE DUGOPOLJE
-ovdje**

Na temelju članka 48. Statuta Općine Dugopolje („Službeni vjesnik Općine Dugopolje”, broj 2/18), Općinski načelnik Općine Dugopolje dana 14. prosinca 2018. godine, donosi

ZAKLJUČAK

1. Utvrđuje se Prijedlog Programa javnih potreba u sportu Općine Dugopolje za 2019. godinu te se dostavlja Općinskom vijeću Općine Dugopolje na raspravu i usvajanje.
2. Za izvjestiteljicu na sjednici Općinskog vijeća određuje se Marija Čipčić, Viši savjetnik za proračun i financije.

 **OPĆINSKI NAČELNIK**
Perica Bosančić, dipl.ing.el.

DOSTAVITI:

1. Općinskom vijeću Općine Dugopolje, ovdje
2. Jedinstveni upravni odjel, ovdje
3. Arhivi, ovdje

Na temelju članka 74. i 76. Zakona o sportu („NN“ br. 71/06, 150/08, 124/10, 124/11, 86/12, 94/13, 85/15 i 19/16) članka 30. Statuta Općine Dugopolje ("Službeni vjesnik Općine Dugopolje", broj 2/18), Općinsko vijeće Općine Dugopolje na ___ sjednici od _____ 2018. godine donosi

PROGRAM JAVNIH POTREBA U SPORTU OPĆINE DUGOPOLJE ZA 2019. GODINU

Članak 1.

Programom javnih potreba u sportu Općine Dugopolje za 2019. godinu (u daljnjem tekstu: Program) utvrđuju se aktivnosti, poslovi i djelatnosti u sportu od značenja za Općinu Dugopolje, kao i za njezinu promociju na svim razinama.

Članak 2.

Programom se stvaraju uvjeti za zadovoljavanje potreba u slijedećim područjima sportskih djelatnosti:

- redovne aktivnosti sportaša,
- sportsko-rekreacijske aktivnosti građana,
- izvanredni programi namijenjeni praćenju tradicionalnih i značajnih sportskih priredbi u Općini Dugopolje.

Članak 3.

Svrha Programa je da se putem programskog cilja sustavno usmjerava razvoj sporta u Općini Dugopolje.

Cilj donošenja Programa je sufinanciranje javnih potreba u sportu Općine Dugopolje za 2019. godinu, koje javne potrebe čine poglavito slijedeće aktivnosti, poslovi i djelatnosti:

- poticanje i promicanje sporta,
- ulaganje u razvoj sporta djece, mladeži, studenata kao provođenje dijela programa tjelesne i zdravstvene kulture,
- poticanje uključivanja u sport i sportsku rekreaciju većeg broja građanstva.

Ostvarivanjem cilja iz stavka 2. ovog članka, omogućit će se postizanje dodatne kvalitete i razvoj sporta, a zadržat će se postojeća uključenost u aktivnosti sporta i sportske rekreacije djece, mladeži i građana.

Članak 4.

Ovim Programom javnih potreba u sportu Općine Dugopolje za 2019. godinu utvrđuju se javne potrebe u sportu, kako slijedi:

I. DJELATNOSTI SPORTSKIH DRUŠTAVA I UDRUGA U SPORTU

Djelatnosti udruga i društava u sportu u iznosu od 2.850.000,00 kuna.

Članak 5.

Financijska sredstva za ostvarivanje javnih potreba iz članka 4. ovog Programa osiguravaju se u Proračunu Općine Dugopolje za 2019. godinu

Raspored financijskih sredstava za djelatnosti sportskih udruga provest će se na temelju javnog poziva za financiranje javnih potreba u sportu Općine Dugopolje. Vrednovanje podnesenih prijedloga programa provest će Povjerenstvo za provedbu javnog poziva za financiranje programa/projekata javnih potreba Općine Dugopolje.

Članak 6.

Sa svim športskim udrugama Općina Dugopolje će potpisati ugovor o financijskoj potpori programa i djelovanja. Od svih udruga Općina Dugopolje će tražiti izvješće, odnosno potvrdu o namjenskom korištenju sredstava.

Članak 7.

Ovaj Program objavit će se „Službenom vjesniku Općine Dugopolje“, a primjenjuje se od 1. siječnja 2019.

KLASA:

URBROJ:

Dugopolje, _____

OPĆINSKO VIJEĆE OPĆINE DUGOPOLJE
PREDSJEDNIK OPĆINSKOG VIJEĆA
Joško Čelan, dipl.ing.građ.



**REPUBLIKA HRVATSKA
SPLITSKO DALMATINSKA ŽUPANIJA
OPĆINA DUGOPOLJE
OPĆINSKI NAČELNIK**

**KLASA: 302-02/18-20/02
URBROJ: 2180/04-02/1-18-1
Dugopolje, 14. prosinca 2018. godine**

**PREDSJEDNIKU OPĆINSKOG VIJEĆA OPĆINE DUGOPOLJE
-ovdje**

Na temelju članka 48. Statuta Općine Dugopolje („Službeni vjesnik Općine Dugopolje“, broj 2/18), Općinski načelnik Općine Dugopolje dana 14. prosinca 2018. godine, donosi

ZAKLJUČAK

1. Utvrđuje se Prijedlog Odluke o usvajanju Strateškog plana Općine Dugopolje za razdoblje 2019.-2021. te se dostavlja Općinskom vijeću Općine Dugopolje na raspravu i usvajanje.
2. Za izvjestiteljicu na sjednici Općinskog vijeća određuje se Marija Čipčić, Viši savjetnik za proračun i financije.



OPĆINSKI NAČELNIK

Perica Bosančić, dipl.ing.el.

DOSTAVITI:

1. Općinskom vijeću Općine Dugopolje, ovdje
2. Jedinstveni upravni odjel, ovdje
3. Arhivi, ovdje

Na članka 30. Statuta Općine Dugopolje ("Službeni vjesnik Općine Dugopolje" broj 2/18), Općinsko vijeće Općine Dugopolje na __. sjednici održanoj dana _____ 2018. godine, donosi

ODLUKU

o usvajanju Strateškog plana Općine Dugopolje za razdoblje 2019.-2021.

Članak 1.

Usvaja se Strateški plan Općine Dugopolje za razdoblje 2019.-2021. izrađen od strane Eko - Vet Proizvodnja d.o.o. Sajmište 158, 32 000 Vukovar.

Članak 2.

Strateški plan Općine Dugopolje za razdoblje 2019.-2021. je sastavni dio ove Odluke.

Članak 3.

Ova Odluka objavit će se „Službenom vjesniku Općine Dugopolje“.

KLASA:

URBROJ:

Dugopolje, _____ 2018. godine

PREDSJEDNIK OPĆINSKOG VIJEĆA

Joško Čelan, dipl.ing.građ.



**STRATEŠKI PLAN OPĆINE
DUGOPOLJE
2019. - 2021.**



SADRŽAJ

1. PRIPREMA PLANIRANJA	2
2. UVODNO O OBVEZNIKU	5
2.1. Opći podaci	6
2.1.1. Organizacijska shema	7
2.2. Povijest Općine Dugopolje	8
3. DEFINIRANJE MISIJE I VIZIJE	10
3.1. Misija	10
3.2. Vizija	11
4. ANALIZA STANJA/OKRUŽENJA	12
4.1. SWOT analiza	28
4.2. Analiza ljudskih resursa	32
4.2.1. Interna analiza ljudskih resursa	34
4.3. Analiza financijskih izvještaja	35
4.3.1. Horizontalna analiza financijskih izvještaja	36
Prihodi	36
Rashodi	37
4.3.2. Vertikalna analiza financijskih izvještaja	40
4.3.3. Pokazatelj analize financijskih izvještaja	41
5. OPĆI CILJEVI	42
6. POSEBNI CILJEVI	44
7. NAČINI OSTVARENJA I POKAZATELJI USPJEŠNOSTI	45
8. SKRAĆENI PRIKAZ STRATEŠKOG PLANA	74
9. POVEZIVANJE CILJEVA S PRORAČUNOM	79
10. PRAĆENJE I EVALUACIJA	85
11. POPIS TABLICA	100
12. POPIS SLIKA	100
13. POPIS GRAFIKONA	101

1. PRIPREMA PLANIRANJA

Strateški plan Općine Dugopolje izrađen je na temelju i u skladu s „Razvojnou strategijom Splitsko-dalmatinske županije“ kao i „Strategijom regionalnog razvoja RH“, te se svi definirani strateški ciljevi i aktivnosti međusobno nadopunjuju s navedenim dokumentima i u pravilu doprinose cjelokupnom razvitku Republike Hrvatske.

Svrha strateškog planiranja je da Općina aktivno sudjeluje i efikasno upravlja razvojem na način da se utvrdi postojeće stanje cjelokupnog života, kritične točke sadašnjeg razvoja te smjernice i strateški ciljevi daljnjeg razvoja Općine koji su u sinergiji s ciljevima razvoja kako na regionalnoj tako i na državnoj razini.

Prema tome, Strateški plan Općine Dugopolje iznimno je važan alat za upravljanje razvojem Općine. Njegovi se ciljevi moraju uvažavati prilikom donošenja općinskog proračuna i investicijskih programa, kako nalažu i nacionalne smjernice. Strateški plan Općine prikazuje gospodarske, društvene, kulturne i sociološke aspekte sredine, te predstavlja ključni ulazni dokument za izradu programskih dokumenata i konkuriranja na natječajima prema ministarstvima i projektima EU, temeljem kojeg bi se Općini omogućilo korištenje financijskih sredstava iz fondova Europske Unije prilikom provedbe odabranih programa i projekata.

Polazni temelj strateškog planiranja Općine najprije obuhvaća određivanje misije i vizije Općine, pa zatim općih, a nadalje i specifičnih ciljeva. Definiranje navedenih vrsta ciljeva temelji se na analizama internog i eksternog okruženja Općine. U pripremi strateškog planiranja Općine radi se o SWOT analizi, analizi ljudskih resursa te financijskoj analizi. Da bi se ciljevi mogli utvrditi, kroz navedene analize će se spoznati koje su mogućnosti, a koja ograničenja u ostvarivanju postavljenih ciljeva Općine.

Kroz identifikaciju vremenskog razdoblja, u ovom slučaju radi se o predviđenom periodu od 2019. do 2021. godine, a pregledom navedenih temelja za odlučivanje i strateško planiranje možemo utvrditi da postoje četiri opća cilja koje je potrebno ostvariti kroz određeni broj specifičnih ciljeva u navedenom razdoblju. Na kraju se utvrđuju određeni parametri, odnosno radnje prema kojima će se pratiti evaluacija provedbe Strateškog plana. Planom su određeni osnovni poslovi u sljedeće tri godine, istaknuti su prioriteti u planiranom razdoblju, definirani osnovni i posebni ciljevi, s aktivnostima za njihovo izvršenje te evaluacijom primjene i rezultatima Strateškog plana Općine Dugopolje u planiranom razdoblju.

Za strateško planiranje odgovoran je Načelnik Općine Dugopolje, Perica Bosančić, uz suradnju sa stručnim djelatnicima Općine odnosno imenovanom radnom skupinom za izradu Strateškog plana, te za praćenje i evaluaciju istog.

U svrhu strateškog planiranja donesena je Odluka o osnivanju i imenovanju članova radne skupine za izradu Strateškog plana. Kao prilog nadalje u ovom dokumentu je dana navedena Odluka.

Prilikom izrade Strateškog plana proučeni su i Zakonski akti, te Statut Općine, te je dokument donesen u skladu s Uputama za izradu strateških planova izdanih od strane Ministarstva financija.

♦ **Odluka o osnivanju i imenovanju članova radne skupine za izradu strateškog plana**



REPUBLIKA HRVATSKA
SPLITSKO DALMATINSKA ŽUPANIJA
OPĆINA DUGOPOLJE
OPĆINSKI NAČELNIK

KLASA: 302-02/18-20/01
URBROJ: 2180/04-02/1-18-1
Dugopolje, 21. studenog 2018 godine

Temeljem članka 48. Statuta Općine Dugopolje („Službeni vjesnik Općine Dugopolje“, broj 2/2018) općinski načelnik Općine Dugopolje donosi sljedeću:

ODLUKU

**o osnivanju i imenovanju članova radne skupine
za izradu Strateškog plana Općine Dugopolje za razdoblje 2019.-2021.**

Članak 1.

Osniva se radna skupina za izradu Strateškog plana Općine Dugopolje za razdoblje 2019.-2021. godine.

Članak 2.

U radnu skupinu za izradu Strateškog plana Općine Dugopolje imenuju se:

- Gorita Tadić, privremena pročelnica
- Marija Čipčić, viši savjetnik za proračun i financije
- Branimir Bosančić, viši stručni suradnik za pravne poslove

Članak 3.

Zadužuju se članovi radne skupine za pripremu i izradu, te praćenje provedbe i realizacije Strateškog plana Općine Dugopolje za razdoblje 2019. - 2021. godine.

Članak 4.

Ova odluka stupa na snagu danom donošenja.



DOSTAVITI:

- Imenovanim članovima
- Pismohrana

2. UVODNO O OBVEZNIKU

Općina Dugopolje, kao jedinica lokalne samouprave obavlja niz poslova i aktivnosti, te nudi široku lepezu mogućnosti i rješenja kako bi osigurala potrebe građana, kvalitetnu perspektivu za dugoročan razvoj, te kako bi u konačnici neprestano pridonosila unaprjeđivanju kvalitete življenja.

Općina Dugopolje je jedinica lokalne samouprave na području utvrđenom Zakonom o područjima županija, gradova i općina u Republici Hrvatskoj.

Općina obavlja poslove lokalnog značaja kojima se neposredno ostvaruju potrebe građana, a koji nisu Ustavom ili zakonom dodijeljeni državnim tijelima, i to osobito poslove koji se odnose na:

1. uređenje naselja i stanovanje,
2. prostorno i urbanističko planiranje,
3. komunalne djelatnosti,
4. brigu o djeci,
5. socijalnu skrb,
6. primarnu zdravstvenu zaštitu,
7. odgoj i osnovno obrazovanje,
8. kulturu, tjelesnu kulturu i šport,
9. zaštitu i unapređenje prirodnog okoliša,
10. protupožarnu i civilnu zaštitu.

Sveti Mihovil je zaštitnik Općine Dugopolje. Blagdan svetog Mihovila je 29. rujna, te se taj dan slavi kao Dan Općine Dugopolje, suzaštitnik je sv. Jeronim koji se slavi 30. rujna.

Općina surađuje s općinama i gradovima na području Splitsko-dalmatinske županije i samom Županijom radi ostvarivanja zajedničkih interesa na unapređenju gospodarskog i društvenog razvitka. Općina radi promicanja i ostvarivanja zajedničkih interesa zbog unapređivanja gospodarskog i društvenog razvitka u Republici Hrvatskoj, može osnovati s drugim gradovima, odnosno općinama odgovarajuću udruhu.

Ostvarujući zajednički interes u unaprjeđivanju gospodarskog, društvenog i kulturnog razvitka, Općina uspostavlja, surađuje i održava suradnju s jedinicama lokalne i regionalne samouprave drugih država. Odluku o uspostavljanju međusobne suradnje odnosno sklapanju sporazuma o suradnji ove Općine s lokalnim jedinicama drugih država, sadržaju i oblicima te suradnje donosi Općinsko vijeće, u skladu sa zakonom i općima aktima.

Općina u postupku pripremanja i donošenja općih akata na razini Splitsko-dalmatinske županije, te zakona i drugih propisa na razini Republike Hrvatske, a koji se neposredno tiču Općine, daje inicijative, mišljenja i prijedloge nadležnom tijelu. Inicijative, mišljenja i prijedloge u ime Općine mogu podnositi Općinsko vijeće i Općinski načelnik neposredno nadležnom tijelu ili posredno putem članova predstavničkog tijela i zastupnika u Hrvatskom saboru.

Općinsko vijeće predstavničko je tijelo građana Općine i tijelo lokalne samouprave koje u okviru svojih prava i dužnosti donosi opće i druge akte, te obavlja druge poslove u skladu s Ustavom, zakonom i Statutom. Općinsko vijeće ima 13 članova izabranih na način određen zakonom.

Općinski načelnik: zastupa općinu, daje punomoći za zastupanje Općine u pojedinim stvarima, provodi odluke Općinskog vijeća, odgovoran je Vijeću za njihovo provođenje, te ima pravo predlagati Općinskom vijeću donošenje općih i drugih akata, vodi brigu o upravljanju Općinskom imovinom i odgovoran je za njegovo izvršenje, obavlja nadzor nad zakonitošću rada upravnih tijela Općine i daje im upute za rad; obavlja druge poslove koji su mu stavljeni u nadležnost zakonom, drugim propisom, Statutom ili drugim općim aktom.

2.1. Opći podaci

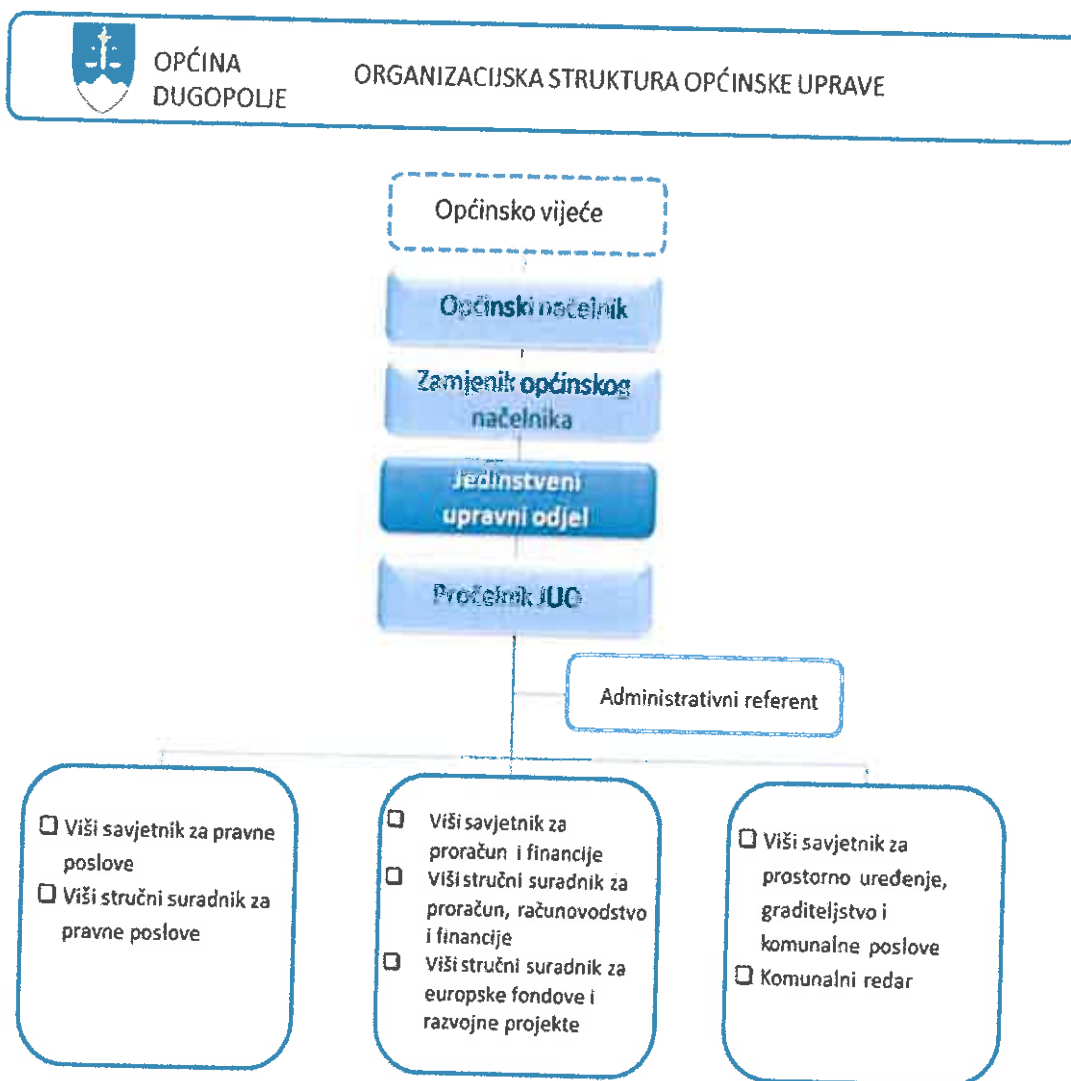
Tablica 1. Opći podaci Općine Dugopolje

OPĆINA DUGOPOLJE	
Županija	Splitsko-dalmatinska županija
Broj stanovnika	3.469
Površina	63,50 km ²
Načelnik	Perica Bosančić, mag.ing.el.
Sjedište Općine	Dugopolje
Općinska naselja	Dugopolje, Koprivno, Kotlenice, Liska
Adresa	Trg Franje Tuđmana 1, 21 204 Dugopolje
OIB	57240842564
e-mail	opcina@dugopolje.hr
Web stranica	www.dugopolje.hr
Telefon	021/ 668 280, 021/668 290

Izvor: Općina Dugopolje

2.1.1. Organizacijska shema

Grafikon 1. Organizacijska shema Općine Dugopolje



Izvor: Općina Dugopolje

2.2. Povijest Općine Dugopolje

Povijest naseljavanja područja Općine Dugopolje seže još u prapovijesno doba, o čemu svjedoče brojna nalazišta. Nalazi potvrđuju da su ljudi ovdje obitavali još u doba neolitika, odnosno u vremenskom razdoblju od 4600. do 3300. g.p.K.

Dugopolje se nalazi u samom središtu Dalmacije, tek desetak kilometara od Salone, neposredno u zaleđu prvoga niza planinskih lanaca. Putovi što vode od Salone prema unutrašnjosti sjekli su dugopoljsku visoravan. U dugopoljskom zaselku Kapela nalazila se važna bifurkacija cesta: jedne koja ide prema sjeveru (pravac Aequum), a druga sjeveroistočno (pravac PonsTiluri i nadalje prema Naroni). Upravo u blizini bifurkacije nađena su dva miljokaza koja su objavljena dosta davno. Nešto južnije nalazi se još jedna bifurkacija čiji je krak išao u samo Dugopolje, a od tuda po svoj prilici sjevernije prema Tiluriju, logoru VII. legije.

Od neobjavljenih nalaza najvažniji je ulomak sarkofaga Lucija Signija koji su nedvojbeno izradile salonitanske radionice (kraj II. ili rano III. st). Sarkofag se nalazi u blizini župne crkve, kao i fragmenti stela bez natpisa u podu crkve.

Hrvati iz današnje južne Poljske došli su početkom 7. st. u novu domovinu. Jezgra naseljavanja bila je između rijeka Zrmanje i Cetine, tako da je današnje Dugopolje bilo negdje na istočnoj strani tog prostora. Dugo i zaštićeno polje sa sjeverne strane Mosora, te brdski pašnjaci, bili su prirodni temelj za nastanjivanje. Stara hrvatska država imala je 11 županija, a Dugopolje je pripadalo Kliškoj, čije je središte bilo u neosvojivoj utvrdi između Kozjaka i Mosora.

U siječnju 1990. skupina Dugopoljaca domoljuba pokreće inicijativu za utemeljenjem HDZ-a u Dugopolju. Na višestranačkim izborima 22. travnja 1990., između predloženih kandidata tadašnjih političkih stranaka u svim naseljima sadašnje općine Dugopolje, uvjerljivo pobjeđuju kandidati HDZ-a. Tada je Dugopolje s ostalim mjestima, Koprivno, Kotlenice i Liska, pripadalo Općini Solin, u čiju Skupštinu je izabrano sedam vijećnika, svi iz HDZ-a. Takav ustroj općinske skupštine trajao je do konca 1992. kada je Hrvatski sabor donio Zakon o novom državnom ustroju županija, gradova i općina.

Na temelju Zakona o područjima županija, gradova i općina iz 1992., odlučeno je uz potporu političkih stranaka, Hrvatske demokratske zajednice (HDZ), Hrvatske seljačke stranke (HSS) i Hrvatske socijalno-liberalne stranke (HSL) izaći iz Općine Solin i utemeljiti vlastitu Općinu Dugopolje s mjestima Koprivno, Kotlenice i Liska. Uza sve administrativne prepreke u tome se, nakon imenovanja povjerenika za obavljanje poslova mjesne samouprave za područje naselja Dugopolje, Kotlenice, Liska i Koprivno općine Klis od 15. rujna 1995., ipak uspjelo. To je omogućio novi Zakon o područjima županija, gradova i općina Republike Hrvatske (Narodne novine, br. 10/97. od 30. siječnja 1997.), kojim je osnovana i Općina Dugopolje s naseljima Dugopolje, Koprivno, Kotlenice i Liska u sastavu Splitsko-dalmatinske županije.

Dana 14. travnja 1997. održani su lokalni izbori u Republici Hrvatskoj, pa tako i u novoutemeljenoj Općini Dugopolje koja je imala 20 vijećnika. Rezultati izbora bili su: 15 vijećničkih mjesta osvojili su predstavnici HDZ-a, 3 predstavnici HSLŠ-a, a 2 predstavnici HSS-a. Mjesec dana poslije, tj. 13. svibnja, u Domu kulture održana je konstituirajuća sjednica Općinskog vijeća na kojoj je izabran Općinski načelnik i predstavničko tijelo Općine.

Dotadašnje je Predstavničko tijelo na čelu s načelnikom podiglo Općinu iz dotadašnjeg pasivnog stanja u posve aktivan proces koji se ogleda u razvoju gospodarstva i izgradnje (asfaltiranje ulica, izgradnja ili sanacija objekata, vodovoda i kanalizacije, vrtića, poticanje obrta, otvaranje novih objekata u zoni Podi i Krč, itd.) te kulturno-športskim događanjima. Uza sve učinjeno, svakako se očekuju još bolji rezultati rada predstavničkog tijela i bolja perspektiva Općine Dugopolje.

3. DEFINIRANJE MISIJE I VIZIJE

3.1. Misija

Misija je glavni razlog postojanja i djelovanja korisnika proračuna, a sastoji se od područja djelovanja, vrijednosti i ciljeva koji se žele ostvariti. Drugim riječima, misijom se opisuje način na koji Općina Dugopolje namjerava pridonijeti ostvarivanju vizije.

Misija se može opisati korištenjem četiri komponente:

- ✓ Naziv JL(R)S
- ✓ Za koga ili što JL(R)S radi, tj. zbog čega postoji i s kime to radi
- ✓ Što JL(R)S namjerava postići svojim djelovanjem
- ✓ Na koji način djeluje kako bi ostvarila postavljene ciljeve

S obzirom na navedeno, sadržaj misije mora podrazumijevati protekli razvoj JL(R)S, okolinu u kojoj Općina djeluje, kao i resurse kojima Općina raspolaže. Misiju je potrebno oblikovati kao izjavu, a ne kao sveobuhvatan popis ciljeva.

„Misija Općine Dugopolje je da kontinuirano putem svojih aktivnosti i usluga unapređuje kvalitetu života, ali i rada na području Općine, te biti na usluzi svim svojim građanima putem pružanja izvrsne usluge, te omogućavanjem participacije u odlučivanju doprinositi podizanju razine kvalitete življenja..

Kvalitetno definirana misija i njezina suština mora biti jasna i razumljiva svakome, te mora biti motivirajuća za zaposlenike i predstavljati osnovnu politiku sustava. U misiji se navode ciljevi koje je potrebno ostvariti i realizirati kako bi se postigla efikasnost poslovanja, uspješnost kroz poslovne procese, odnosno unapređenje rada JL(R)S, a samim time se opravdava temeljni razlog njenog postojanja.

Misija nije vremenski ograničena pa može postojati jednako dugo koliko i JL(R)S. Međutim, na misiju utječu brojni čimbenici koji se mogu manifestirati kao interne ili eksterne promjene, pa je prema tome, misiju potrebno revidirati i ažurirati ukoliko se ukaže potreba za istim, kako bi bila relevantna i pratila aktualno stanje u JL(R)S.

3.2. Vizija

Vizija predstavlja sliku idealne budućnosti, jasnu predodžbu budućih događaja, kao i dugoročni željeni rezultat unutar kojeg zaposlenici imaju zadatak identificirati i rješavati probleme koji stoje na putu njezina ostvarenja.

Vizija pokazuje jasan smjer kretanja organizacije i opisuje što JL(R)S želi ostvariti, a s obzirom na vremensku identifikaciju odnosi se na dugoročno razdoblje, odnosno na razdoblje od 15 do 20 godina. Formuliranje vizije mora pokrivati nekoliko aspekata budućeg stanja u smislu kombinacije gospodarskih, društvenih i ekoloških zahtjeva.

Općina Dugopolje, lider zagorskog kraja, koja je najuspješnije sintetizirala sve svoje geoprometne, prirodne, prostorne i kulturne resurse, postala model uspješnog razvoja utemeljen na očuvanju vrijedne kulturne i prirodne baštine, turizma i inovativnog poduzetništva, mjesto sigurno i privlačno za život.

Vizija treba biti postavljena na način da bude dovoljno ambiciozna, ali i realna, kako bi djelovala motivirajuće na zaposlenike. Postavljenu viziju rukovodstvo treba približiti zaposlenicima kako bi je u potpunosti razumjeli i slijedili, te na taj način pridonijeli njezinu ostvarenju i djelotvornosti. Uspješna vizija ima značajke realnosti i koherentnosti, kroz koju se jasno utvrđuju glavni strategijski ciljevi i očekivani rezultati strategije.

Vizija je polazna točka i temelj strateškog okvira jer ga oblikuje i omogućava postavljanje sljedećeg pitanja: Hoće li postavljeni opći cilj ili posebni cilj doprinijeti ostvarenju željene slike organizacije u budućnosti?

4. ANALIZA STANJA/OKRUŽENJA

Analizom stanja/okruženja provedene su aktivnosti za analizu postojećeg stanja u kojem se Općina Dugopolje nalazi. Pod navedenim se podrazumijeva prikupljanje informacija o sadašnjem stanju i poziciji Općine u namjeri da te informacije posluže kao oslonac za donošenje odluka o tome koje će mjere poduzeti i u kojem smjeru Općina Dugopolje treba djelovati.

Budući da je okruženje uglavnom turbulentno, kompleksno i sklono promjenama, analiza stanja je vrlo značajna. Analiza stanja podrazumijeva razumijevanje konteksta i okoline, predviđanje budućih trendova u okruženju, kao i procjenu kapaciteta Općine Dugopolje za ostvarivanje postavljenih ciljeva. Također omogućava izbjegavanje kriznih situacija Općine te pripremljenost u neizvjesnim situacijama i spremniji odgovor na promjene u vanjskom okružju.

Za analizu stanja na raspolaganju imamo razne alate, odnosno analize, a na temelju njih, kao i postojeće misije i vizije Općina definira tri opća cilja, kao i određeni broj posebnih ciljeva čijom će realizacijom u narednom razdoblju od tri godine pridonijeti ostvarenju postavljene vizije, te se približiti željenom stanju u budućnosti, odnosno pridonijeti ukupnom razvoju Općine.

Alati pomoću kojih se provodi analiza stanja/okruženja su sljedeći:

- SWOT analiza
- PEST analiza
- Analiza financijskih izvještaja

➤ Geografski položaj i obilježja

Općina Dugopolje je izrazito krški prostor smješten sa sjeverne strane Mosora koji ju dijeli od primorske strane. Najveće je polje, smješteno podno samih sjevernih padina Mosora, dugo polje po kojemu je Dugopolje i dobilo ime. Sa sjeverne strane polja, cijelom njegovom dužinom, na malo uzdignutu terenu, prostire se naseljeno mjesto Dugopolje koje sa sjeverne strane, podno blagih padina Križica i Orgusa, omeđuje jedno drugo, isto tako veliko polje, zvano Vučipolje, uglavno zasađeno vinogradima. I naselja Liska i Koprivno imaju svoja polja, dok su ostali prostori izrazito krševiti s karakterističnim docima što sličje kotlu (Kotlenice) i tradicionalno su obradivi mali prostori.

U prostoru s juga dominiraju planinska bila Mosora od Debelog brda (1044 m), Plišivca (1053 m), Ljubljana (1262 m), do Ljutog kamena (1339 m), najvišega vrha Mosora (narod ga zove Veliki kabal). Ispod su Ljubljanski doci, Japage i Krivače s mnogobrojnim planinskim stajama koje nose nazive po zaselcima Dugopolja.

Na probojnici ceste iz Klisa su Gradina (480 m) i Kočinje brdo (487 m), dok zapadno obzorje zatvara Privija (528 m). Sjeverni rub iznad Koprivna čine Darišica (758 m), Grubuša (615 m) te Orgus i Križice (426 m) između kojih se probija cesta prema Sinju.

Sjeveroistočne vidike pokriva Mali Mosor. Gradina (450 m) i Vrančinovac (505 m) propuštaju usku cestu prema Liski, a Biljic (548 m) s istoka propušta prve zrake sunca u kamenom ograđeni prostor Dugopolja. Općina Dugopolje ima ukupno 63,51 km² površine (Dugopolje 37,45 km² ili 58,97% površine Općine, Koprivno 11,11 km² ili 17,49%, Kotlenice-Liska 14,95 km² ili 23,54%).

Tablica 2. Geografsko prostorna obilježja Općine Dugopolje

Lokacija	Smještaj	Površina	Stanovništvo 2011./ Gustoća naseljenosti
43° 34' 48" N, 16° 36' 0" E	<ul style="list-style-type: none"> - Općina smještena sa sjeverne strane Mosora - U prostoru s juga dominiraju planinska bila Mosora od Debelog brda (1044 m), Plišivca (1053 m), Ljubljana (1262 m), do Ljutog kamena (1339 m), najvišega vrha Mosora - Sjeveroistočne vidike pokriva Mali Mosor. Gradina (450 m) i Vrančinovac (505 m) propuštaju usku cestu prema Liski, a Biljic (548 m) s istoka propušta prve zrake sunca u kamenu ograđeni prostor Dugopolja. 	63,50km ²	3.469st. 54,6st/km ²

Izvor: <https://hr.wikipedia.org/wiki/Dugopolje>; <http://www.dugopolje.hr>

Slika 1. Geografski smještaj Općine Dugopolje u RH



Izvor: <https://hr.wikipedia.org/wiki/Dugopolje>

+ Klimatske značajke

Na području Općine prevladava kontinentalna klima. Temperature ispod 0°C pojavljuju se od listopada do svibnja, a srednja godišnja temperatura zraka iznosi oko 12°C. Bura i jugo su dominantni vjetrovi i mogu puhati tijekom cijele godine, a tijekom ljeta najčešće puše osvježavajući maestral.

+ Stanovništvo

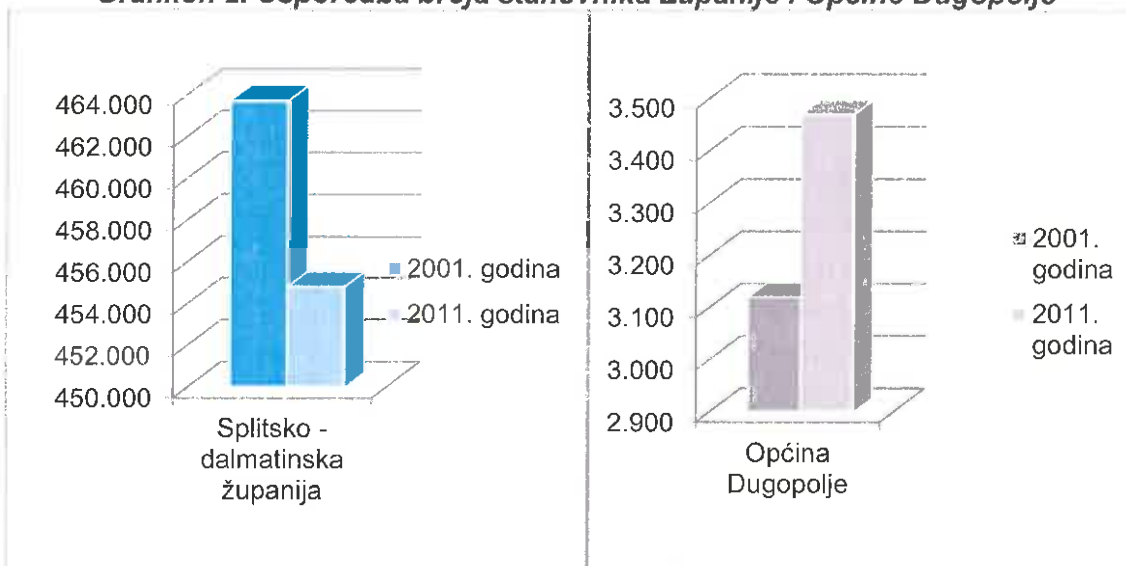
Na području Općine Dugopolje, prema popisu stanovništva iz 2011. godine popisano je ukupno 3.469 osoba što čini udio od 0,76% od ukupnog broja stanovnika u Splitsko-dalmatinskoj županiji. Na prostoru Općine Dugopolje živjelo je prema Popisu stanovništva 2001. godine ukupno 3.120 stanovnika. Usporedba popisa stanovništva iz 2001. godine s popisom iz 2011. godine pokazuje da područje Općine karakterizira rast broja stanovnika.

Tablica 3. Ukupan broj stanovnika u Općini Dugopolje i Splitsko-dalmatinskoj županiji

	Stanovništvo		
	2001.	2011.	Indeks (2011./2001.)
Općina Dugopolje	3.120	3.469	111,19
Splitsko-dalmatinska županija	463.676	454.798	98,09

Izvor: www.dzs.hr

Grafikon 2. Usporedba broja stanovnika Županije i Općine Dugopolje



Izvor: www.dzs.hr

Općina Dugopolje administrativno se dijeli na 4 naselja.

Dugopolje

U kraškom prirodnom okruženju, ispod sjevernih padina planine Mosor, smjestilo se dugo plodno tlo koje su njegovi stanovnici stoljećima obrađivali. Sa sjeverne strane polja, cijelom njegovom dužinom, na malo uzdignutom terenu, prostire se naseljeno mjesto Dugopolje. Prvi put ime Dugopolje je zapisano 1283. godine i to na dokumentu na latinici kupoprodajnog karaktera. Ipak, povijest Dugopolja je mnogo ranije počela. Pronađeni ostaci iz doba neolitika, upućuju na to da su ljudi već tada naseljavali ovo područje. Kada su Hrvati naselili ovo područje i osnovali prvu hrvatsku državu, Dugopolje je spadalo pod klišku županiju. Od onda do danas, u povijesti Dugopolja zabilježeni su mnogi značajni događaji koji su oblikovali današnji prostorni izgled Dugopolja, demografsku sliku, društveni i gospodarski život te samosvijest Dugopoljaca.

Koprivno

Koprivno i njegova okolica tipičan je primjer krškoga krajolika. Nalazi se sjeverozapadno od Dugopolja i zaštićeno je brdima sa sjeverne strane koja čuvaju od hladnih vjetrova a s juga je cijeli dan okupano suncem. Koprivno se prvi put spominje davne 1371 g. kada je Bartul Marić došao u Split da bi mu kaptol izdao prijepis isprave nad vlasništvom sela Koprivno. Mjesto je kao i okolna sela tijekom stoljeća bilo pod raznim vladarima i režimima sve do samostalnosti Republike Hrvatske. Poljoprivredom i stočarstvom su se mještani bavili za svoje potrebe. Uzgajaju se žitarice i povrće a od stočarstva krave, ovce, koze itd., koje su svakim danom sve manje zastupljene zbog velikog razvoja mjesta kao i slabog interesa mladih ljudi. 1997. godine Dugopolje osniva svoju općinu i Koprivno koje je prije pripadalo Općini Klis ulazi u okvir Općine Dugopolje. Od tada mjesto svakim danom napreduje u svakom pogledu, od opremanja komunalne infrastrukture do napravljenog športskog centra u Koprivnom koji nosi ime mještanina poginulog u Domovinskom ratu (pokojnog Dražena Šamadana). Danomice napreduju i ostali radovi, od opremanja pedesetak parcela u novoj stambenoj zoni do završetka glavne prometnice kroz mjesto. Prvih mjeseci 2009. godine počeli su i radovi na novoj crkvi i pastoralnome centru.

Kotlenice

Od svih naselja Općine Dugopolje, Kotlenice se nalaze na najvišoj nadmorskoj visini. Kotlenice su smještene istočno od Dugopolja na padinama Mosora. Do ovog sela se dolazi slikovitom vijugavom cestom s koje se pruža prekrasan pogled na Dugopolje. Prirodna obilježja uvjetovala su razvoj Kotlenica, tako da su danas zaseoci udaljeni jedni od drugih i po nekoliko kilometara.

Liska

Najmanje naselje u Općini Dugopolje je upravo Liska. Nalazi se uz plodno tlo sa sjeverne strane brda zvanog Mali Mosor na najsjevernijem dijelu Općine Dugopolje. Liska je kao naselje najprije bila zaselak u Kotlenicama te je s vremenom prerasla u selo.

Lisku danas, kao i Kotlenice, naseljava uglavnom starije stanovništvo. U drugoj polovici prošlog stoljeća mlađe se stanovništvo, odnosno obitelji s djecom, iselilo na gradsko područje. Svojim aktivnostima, Općina doprinosi razvoju dostupnih sadržaja za stanovništvo Liske kako bi njegovom starijem stanovništvu donijela novo bogatstvo u životu, a ujedno i privukla mlade obitelji da se vrate u rodni kraj.

Tablica 4. Stanovništvo Općine Dugopolje prema naseljima

Naselje	Ukupno	Muškarci	Žene
Dugopolje	2.993	1.495	1.498
Koprivno	272	137	135
Kotlenice	148	78	70
Liska	56	25	31
Ukupno:	3.469	1.735	1.734

Izvor: www.dzs.hr, Popis stanovništva 2011.godine

Dobna i spolna struktura stanovništva

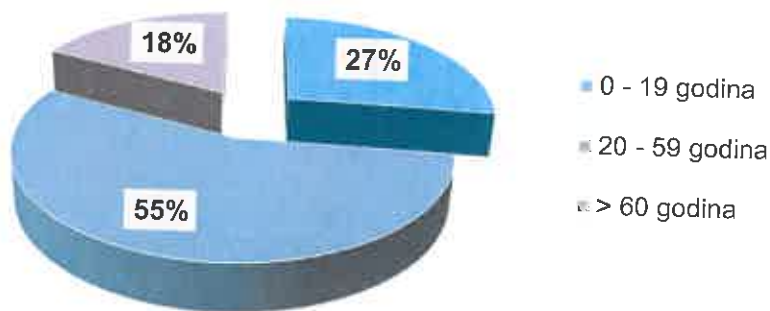
Tablica 5. Ukupan broj stanovnika prema dobi i spolu u Općini Dugopolje

Spol	Ukupno	0-5 godina	0-14 godina	0-17 godina	0-19 godina	Žene u fertilnoj dobi		Radno sposobno stanovništvo (15-64 godine)	60 i više godina	65 i više godina	70 i više godina	Prosječna starost
						Svega 15 - 49 godina	od toga 20 - 29					
svi	3.469	323	660	816	925	-	-	2.368	620	441	198	37,7
m	1.735	167	347	423	474	-	-	1.224	252	164	69	36,7
ž	1.734	156	313	393	451	850	241	1.144	368	277	129	38,7

Izvor: www.dzs.hr, Popis stanovništva 2011.godine

Prosječna starost stanovnika Općine Dugopolje, na temelju podataka iz 2011. godine je 37,7 godine, Splitsko–dalmatinske županije 40,8 godina, dok je u Republici Hrvatskoj prosječna starost 41,7 godina. Prosječna starost stanovnika Općine je ispod županijskog prosjeka (stanovništvo je mlađe za 3,1 godinu) i ispod prosjeka RH (stanovništvo je mlađe za 4 godine).

Grafikon 3. Dobna struktura stanovništva Općine Dugopolje



Izvor: www.dzs.hr, Popis stanovništva 2011.godine

Najviše stanovnika Općine Dugopolje pripada kontingentu stanovnika od 20 – 59 godina (55%), a najmanji broj stanovnika pripada kontingentu osoba od 60 ili više godina (18%), prema čemu se može zaključiti kako je u Općini Dugopolje prisutan relativno velik postotak mladog stanovništva u odnosu na staro, što pridonosi budućem boljitku Općine.

Obilježja kućanstava

Broj kućanstava (prema Popisu stanovništva 2011. godine) u Općini Dugopolje iznosi 1.114, iz čega proizlazi da je prosječan broj osoba u kućanstvu **3,11**, a prevladavaju kućanstva s dva člana s udjelom od 22,62%. Prema Popisu stanovništva 2001. godine u Općini Dugopolje je zabilježeno 917 domaćinstava što je u usporedbi s Popisom 2011. godine rast od 21,48%. Rast broja domaćinstava rastao je zajedno s brojem stanovnika.

Tablica 6. Kućanstva prema veličini, tipu i broju članova, popis 2011.godine

Općina Dugopolje	Ukupno	Broj članova kućanstava											Prosječan broj osoba u kućanstvu
		1	2	3	4	5	6	7	8	9	10	11 i više	
Broj kućanstava	1.114	210	252	204	219	144	62	15	4	3	-	1	3,11
Broj osoba	3.469	210	504	612	876	720	372	105	32	27	-	11	

Izvor: www.dzs.hr

Zaposlenost/nezaposlenost

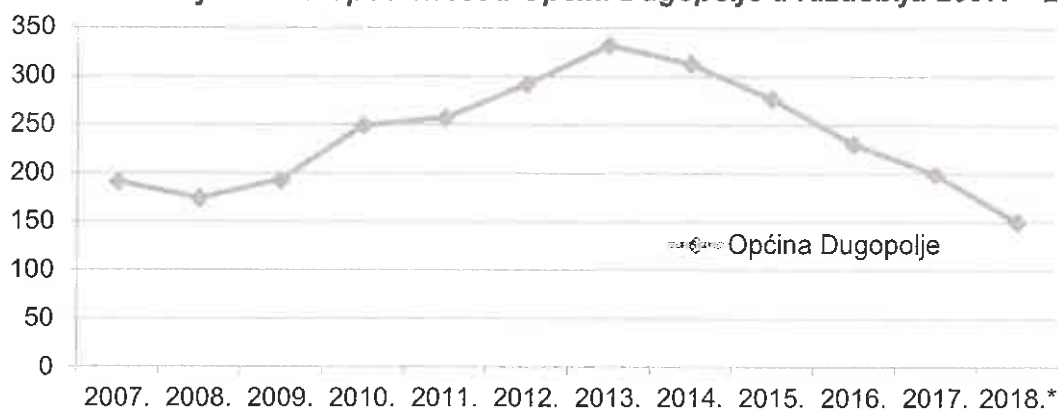
Tablica 7. Prosječna nezaposlenost u Splitsko-dalmatinskoj županiji i Općini Dugopolje u razdoblju 2007. – 2018.

	2007.	2008.	2009.	2010.	2011.	2012.	2013.	2014.	2015.	2016.	2017.	2018.*
SDŽ	34.937	31.516	33.573	37.864	39.858	43.515	45.887	44.215	40.041	35.381	30.457	25.345
Općina Dugopolje	191	174	193	249	257	292	332	313	277	230	199	150

*obuhvaća prvih 10 mjeseci 2016. godine

Izvor: <http://statistika.hzz.hr/statistika.aspx?tipIzvjestaja=1>

Grafikon 4. Prosječna nezaposlenost u Općini Dugopolje u razdoblju 2007. – 2018.



* obuhvaća prvih 10 mjeseci 2018. godine

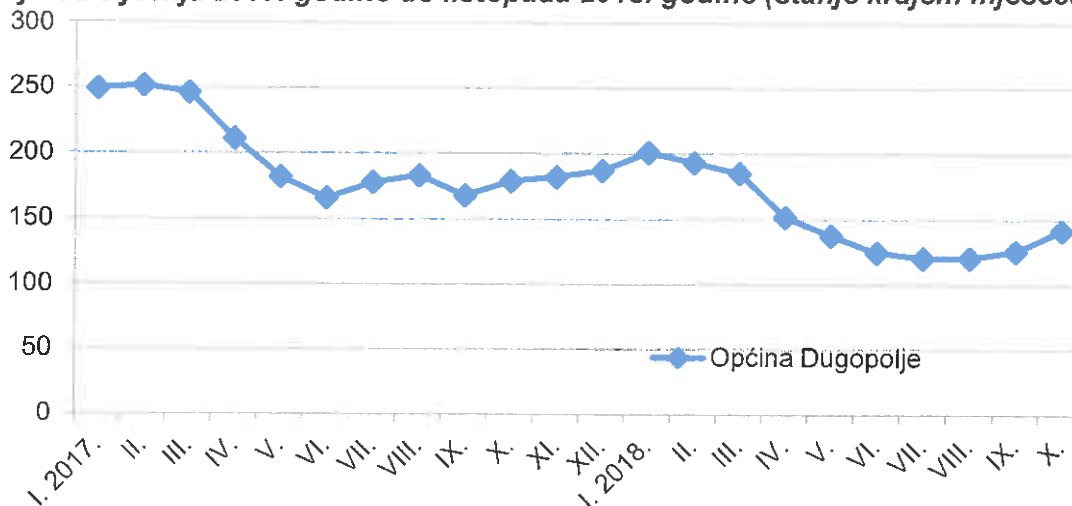
Izvor: <http://statistika.hzz.hr/statistika.aspx?tipIzvjestaja=1>

Tablica 8. Nezaposlenost u Splitsko - dalmatinskoj županiji i Općini Dugopolje po mjesecima u 2017. i 2018. godini

	2017.				2018.				
	Nezaposlenost mjesec	SDŽ broj	Općina Dugopolje broj	Udio u SDŽ	Nezaposlenost mjesec	SDŽ broj	Općina Dugopolje broj	Udio u SDŽ	
2017.	siječanj	38.202	249	0,65	2018.	siječanj	32.092	201	0,63
	veljača	37.452	251	0,67		veljača	31.764	193	0,61
	ožujak	35.837	246	0,69		ožujak	30.157	185	0,61
	travanj	32.398	211	0,65		travanj	26.672	152	0,57
	svibanj	27.990	182	0,65		svibanj	22.746	138	0,61
	lipanj	25.418	166	0,65		lipanj	21.925	125	0,57
	srpanj	25.465	178	0,70		srpanj	21.674	121	0,56
	kolovoz	25.787	183	0,71		kolovoz	21.475	121	0,56
	rujan	25.528	168	0,66		rujan	20.982	126	0,60
	listopad	28.754	179	0,62		listopad	23.959	142	0,59
	studeni	31.573	182	0,58					
	prosinac	31.057	187	0,60					

Izvor: <http://statistika.hzz.hr/statistika.aspx?tipIzvjestaja=1>

Grafikon 5. Kretanje broja nezaposlenih osoba Općine Dugopolje po mjesecima u razdoblju od siječnja 2017. godine do listopada 2018. godine (stanje krajem mjeseca)



Izvor: <http://statistika.hzz.hr/statistika.aspx?tipIzvjestaja=1>

Mjesečne stope nezaposlenosti nam govore o dinamici kretanja nezaposlenosti uspoređujući stanje tekućeg mjeseca s prethodnim, te nam naglašavaju promjene u nezaposlenosti s obzirom na pozitivne i negativne stope (rasta i pada nezaposlenosti), što uzrokuje povećanje ili smanjenje nezaposlenosti u odnosu na prethodni mjesec. Tako možemo zaključiti da nezaposlenost u Općini Dugopolje raste nakon ljetnih mjeseci, te najvišu razinu uobičajeno dostiže u zimskim mjesecima, dok se najniža razina registrira u ljetnim mjesecima, što je rezultat sezonskog obilježja u kretanju nezaposlenosti, dakle sezonskog zapošljavanja u turizmu i ugostiteljstvu, te ostalim djelatnostima koje upošljavaju radnike sezonskog karaktera.

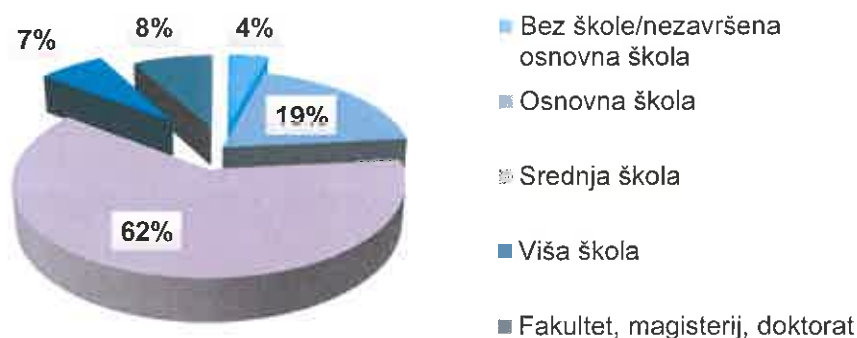
Tablica 9. Pregled broja nezaposlenih osoba u Općini Dugopolje prema razini obrazovanja u 2016, 2017. i 2018. godini (prosjeak svih mjeseci)

Općina Dugopolje	2016. (prosjeak)	2017. (prosjeak)	2018.* (prosjeak)
UKUPNO	230	199	150
Bez škole i nezavršena osnovna škola	6	8	6
Završena osnovna škola	44	30	29
Srednja škola	154	134	93
Prvi stupanj fakulteta, stručni studij i viša škola	14	15	10
Fakultet, akademija, magisterij, doktorat	12	12	12

*obuhvaća prvih 10 mjeseci 2018. godine

Izvor: <http://statistika.hzz.hr/statistika.aspx?tipIzvjestaja=1>

Grafikon 6. Nezaposlene osobe na području Općine Dugopolje prema razini obrazovanja u 2018. godini (prosjeak prvih 10 mjeseci)



Izvor: <http://statistika.hzz.hr/statistika.aspx?tip/zvjestaja=1>

U obrazovnoj strukturi nezaposlenih osoba u 2018. godini (prosjeak) na području Općine najbrojnije su bile osobe sa završenom srednjom školom (93 ili 62%), potom osobe sa završenom osnovnom školom (29 ili 19%), zatim osobe s fakultetom, akademijom, magisterijem, doktoratom (12 ili 8%), prvim stupnjem fakulteta, stručnim studijem ili višom školom (10 ili 7%) te osobe bez škole i sa nezavršenom osnovnom školom (6 ili 4%), a što je prikazano i u prethodnoj tablici i grafikonu.

Kulturna baština

Na prostoru Dugopoljske općine evidentirani su brojni arheološki lokaliteti i nalazi iz prapovijesti i antike, koji upućuju na boravak ljudskih zajednica i postojanje njihovih staništa i naselja na tom prostoru još od pradavnih vremena. Nakon propasti antičke civilizacije, u srednjem vijeku, nove etničke zajednice naseljavaju taj prostor. Grade svoje crkve i groblja oko njih, formiraju svoja naselja. Političke i ratne prilike, odnosno neprilike u kasnijim stoljećima, poglavito neposredna turska opasnost (15/16. stoljeće), utječu na materijalno kulturno i duhovno osiromašenje toga prostora i njegovu depopulaciju. Okončanjem mletačko-turskih ratova u drugoj polovini 17. stoljeća i uspostavom stabilne mletačko-turske granice, novodoseljeno stanovništvo iz unutrašnjosti obnavlja život u starim naseljima ili pak, što je često, formira nova naselja na prikladnijim položajima, uz ceste i putove, vode i plodna polja. Obnavlja svoja stara duhovna i vjerska svetišta ili pak gradi nova.

Mirno razdoblje stogodišnje austrijske uprave, s novim ustrojem administrativno političke vlasti i primjenom modernoga zakonodavstva, pridonijet će poboljšanju uvjeta življenja na tom prostoru i porastu stanovništva. Na tom prostoru nema značajnijih crkvenih spomenika. Crkvice u naseljima, koje pripadaju Općini Dugopolje, uglavnom su građevine 19. ili 20. stoljeća. One su jednostavne u svojim arhitektonskim oblicima, skromne u svojoj unutrašnjoj opremi. Moguće je da su neke nastale na mjestima još starijih. Međutim, te jednostavne i skromne crkvice i kapele imaju posebno značenje za današnje pučanstvo toga kraja.

I kroz titulare, odnosno zaštitnike tih crkava i naselja, iskazuje se ne samo duboka ukorijenjenost toga puka u kršćansku vjeru i tradiciju, nego i sve one strepnje, htijenja i nadanja koji su ih pratili kroz prošlost.

Stara župna crkva sv. Mihovila, iako desetljećima zaboravljena i zapuštena zbog nepovoljnih političkih okolnosti, probudila je u novom duhovnom ozračju ponos današnjih stanovnika na svoje pređe. Stoga je i obnoviše. Ona i jest najstariji i najvrjedniji spomenik crkvenoga graditeljstva na tom prostoru. Uz njezinu povijest izgradnje, dogradnje i proširenja kroz minula stoljeća, možemo povezati zametke i razvoj mjesta. Prema nekim vidljivim tragovima i arheološkim indicijama, na njezinu mjestu pretpostavljamo postojanje prvotne crkvene župe, iako se prvi put spominje u povijesnim vrelima tek od kraja 17. stoljeća. Nakon minule turske opasnosti krajem 17. i početkom 18. stoljeća, ona se obnavlja, dok se u drugoj polovini 18. stoljeća proširuje, a početkom 19. dobiva svoj današnji izgled. Sreća je da se početkom 20. stoljeća nije obistinila danas neshvatljiva ideja o njezinu rušenju. Njezinom obnovom u ovom našem vremenu ne samo da je spašen spomenik provincijalnoga baroknoga crkvenog graditeljstva, nego je samo mjesto dobilo atraktivni prostor za razne kulturne namjene.

Zaštićenom kulturno – povijesnom baštinom smatraju se spomenici kulture i druga kulturna dobra koja su na osnovni posebnog zakona proglašena zaštićenima. Mjere zaštite kulturnih dobara propisane su Zakonom o zaštiti i očuvanju kulturnih dobara. Smjernice za uređenje, mjere zaštite i način prezentacije, za zaštićena kulturna dobra na području Općine Dugopolje, određuje nadležna ustanova – Konzervatorski odjel u Splitu. Spomenike graditeljstva treba čuvati i redovito održavati, a arheološke lokalitete istražiti, zaštititi i prezentirati. Zapuštenu i zanemarenu tradicijsku arhitekturu treba konzervirati, obnoviti i rekonstruirati, te revitalizirati.

Na području Općine Dugopolje nalaze se dva nepokretna kulturna dobra koja su upisana u Registar kulturnih dobara RH, i na njih se primjenjuje Zakon o zaštiti i očuvanju kulturnih dobara (NN 69/99., 151/03., 157/03., 87/09., 88/10., 61/11., 25/12., 136/12., 157/13., 152/14., 98/15, 44/17, 90/18.) Riječ je o sljedećim kulturnim dobrima.

Tablica 10. Popis nepokretnih kulturnih dobara na području Općine Dugopolje

R.b.	Kulturno dobro (naziv/položaj)	Naselje	Oznaka
PREVENTIVNO ZAŠTIĆENA NEPOKRETNNA MATERIJALNA KULTURNA DOBRA			
1.	Arheološko nalazište gradina Šutanj	Dugopolje	P-5845
ZAŠTIĆENA NEPOKRETNNA MATERIJALNA KULTURNA DOBRA			
2.	Arheološko nalazište - rimska cesta na predjelu Podi-Zapad	Dugopolje	Z-6478

Izvor: <http://www.min-kulture.hr/default.aspx?id=6212>

4 Prirodna baština

Špilja Vranjača smještena je u podnožju središnjega dijela Mosora, s njegove sjeverne strane. Pristup je moguć iz Splita asfaltiranom cestom preko Dugopolja do sela Kotlenica u zaselak Punde (25 km), te još 300 m makadamskim putem do ulaza u špilju.

Ulazni dio, tzv. atrij, poznat je mještanima od davnina, dok je drugi dio otkrio vlasnik zemljišta na kojemu se nalazi špilja, prošavši kroz uski prolaz za ranjenim golubom.

Godine 1900. špilju su istražili članovi Speleološkog odsjeka PTD-a Liburnija iz Zadra, a 1903. rudar Luigi Miotto iz Splita obavlja premjer špilje i o "otkriću" javlja geologu dr. Fritz Kerneru u Beč. Izrađujući geološki zemljovid srednje Dalmacije, Kerner posjećuje špilju i 1904. godine objavljuje članak "Die Grotte von Kotlenice am Nordfusse der Mosor-Planina".

Prof. Umberto Girometta posebno je zaslužan za propagiranje prirodnih ljepota špilje, o kojoj piše u dnevnom tisku, časopisima i znanstvenim publikacijama, što je imalo za posljedicu pojačan posjet špilji.

Nakon II. svjetskog rata Vranjaču su uglavnom posjećivali planinari i manje skupine izletnika sve do 1970. godine. Tada je špilja ponovno elektrificirana i skrb o njoj preuzima Šumsko gospodarstvo (danas Hrvatske šume) preko svog povjerenika. Dugogodišnji vodič po špilji Mirko Punda sada je već u podmaklim godinama, pa ga u vođenju jednako uspješno zamjenjuju njegovi sinovi. Zakonom o zaštiti prirode, špilja Vranjača je zaštićena 1963. godine kao geomorfološki spomenik prirode. Bogatstvo sigastih ukrasa zasigurno ju svrstava u najljepšu turistički uređenu špilju u Dalmaciji. Uređeni okoliš, s kamenim i drvenim klupama i stolovima, zatim borova šuma te čista priroda i razgledanje uvijek atraktivne Vranjače, razlog su za posjet izletnika i ljubitelja prirode ovome živopisnom kraju.

✦ Gospodarstvo

U skladu sa Zakonom o regionalnom razvoju Republike Hrvatske (Narodne novine, br. 147/14 i 123/17), Ministarstvo regionalnoga razvoja i fondova Europske unije provodi postupak ocjenjivanja i razvrstavanja svih jedinica lokalne i područne (regionalne) samouprave u Republici Hrvatskoj prema indeksu razvijenosti.

Po donošenju izmjena i dopuna Zakonom o regionalnom razvoju Republike Hrvatske, a slijedom izrađenoga novoga modela izračuna indeksa razvijenosti, donesena je nova Uredba o indeksu razvijenosti (Narodne novine, br. 131/17). Uredba utvrđuje pokazatelje za izračun indeksa razvijenosti, njihov izračun i izvore podataka te način izračuna indeksa razvijenosti

U skladu s Uredbom, za izračun indeksa razvijenosti koriste se slijedeći pokazatelji:

1. prosječni dohodak po stanovniku
2. prosječni izvorni prihodi po stanovniku
3. prosječna stopa nezaposlenosti
4. opće kretanje stanovništva
5. stupanj obrazovanosti stanovništva (tercijarno obrazovanje)
6. indeks starenja.

Jedinice područne (regionalne) samouprave razvrstavaju se u četiri skupine:

- u I. skupinu jedinica područne (regionalne) samouprave koje se prema vrijednosti indeksa nalaze u drugoj polovini ispodprosječno rangiranih jedinica područne (regionalne) samouprave
- u II. skupinu jedinica područne (regionalne) samouprave koje se prema vrijednosti indeksa nalaze u prvoj polovini ispodprosječno rangiranih jedinica područne (regionalne) samouprave
- u III. skupinu jedinica područne (regionalne) samouprave koje se prema vrijednosti indeksa nalaze u drugoj polovini iznadprosječno rangiranih jedinica područne (regionalne) samouprave
- u IV. skupinu jedinica područne (regionalne) samouprave koje se prema vrijednosti indeksa nalaze u prvoj polovini iznadprosječno rangiranih jedinica područne (regionalne) samouprave.

Jedinice lokalne samouprave razvrstavaju se u osam skupina:

- u I. skupinu jedinica lokalne samouprave koje se prema vrijednosti indeksa nalaze u zadnjoj četvrtini ispodprosječno rangiranih jedinica lokalne samouprave
- u II. skupinu jedinica lokalne samouprave koje se prema vrijednosti indeksa nalaze u trećoj četvrtini ispodprosječno rangiranih jedinica lokalne samouprave

- u III. skupinu jedinica lokalne samouprave koje se prema vrijednosti indeksa nalaze u drugoj četvrtini ispodprosječno rangiranih jedinica lokalne samouprave
- u IV. skupinu jedinica lokalne samouprave koje se prema vrijednosti indeksa nalaze u prvoj četvrtini ispodprosječno rangiranih jedinica lokalne samouprave
- u V. skupinu jedinica lokalne samouprave koje se prema vrijednosti indeksa nalaze u zadnjoj četvrtini iznadprosječno rangiranih jedinica lokalne samouprave
- u VI. skupinu jedinica lokalne samouprave koje se prema vrijednosti indeksa nalaze u trećoj četvrtini iznadprosječno rangiranih jedinica lokalne samouprave
- u VII. skupinu jedinica lokalne samouprave koje se prema vrijednosti indeksa nalaze u drugoj četvrtini iznadprosječno rangiranih jedinica lokalne samouprave
- u VIII. skupinu jedinica lokalne samouprave koje se prema vrijednosti indeksa nalaze u prvoj četvrtini iznadprosječno rangiranih jedinica lokalne samouprave.

Zakonom o regionalnom razvoju Republike Hrvatske („Narodne novine“ broj 147/14 i 123/17) i Odlukom o razvrstavanju jedinica lokalne i područne (regionalne) samouprave prema stupnju razvijenosti („Narodne novine“ broj 132/17) Splitsko - dalmatinska županija je uvrštena u III. skupinu jedinica područne (regionalne) samouprave, a Općina Dugopolje u VII. skupinu jedinica lokalne samouprave. Indeks razvijenosti Splitsko – dalmatinske županije iznosi 103,93%, a indeks razvijenosti Općine Dugopolje 107,00%

Tablica 11. Pokazatelji razvijenosti Općine Dugopolje

OPĆINA DUGOPOLJE	Vrijednosti osnovnih pokazatelja	Prosječni dohodak po stanovniku	26.089,48
		Prosječni izvorni prihodi po stanovniku	5.936,30
		Prosječna stopa nezaposlenosti	0,1610
		Opće kretanje stanovništva (2016./2006.)	116,46
		Indeks starenja (2011.)	67,0
		Stupanj obrazovanja (VSS, 20-65) (2011.)	0,0937
	Vrijednosti standardiziranih pokazatelja	Prosječni dohodak po stanovniku	102,70
		Prosječni izvorni prihodi po stanovniku	118,10
		Prosječna stopa nezaposlenosti	101,77
		Opće kretanje stanovništva (2016./2006.)	119,20
		Indeks starenja (2011.)	108,96
		Stupanj obrazovanja (VSS, 20-65) (2011.)	95,47
	Indeks razvijenosti i skupine	Indeks razvijenosti	107,00
Razvojna skupina		7.	

Izvor: Ministarstvo regionalnoga razvoja i fondova Europske unije, Vrijednosti indeksa razvijenosti i pokazatelja za izračun indeksa razvijenosti prema novom modelu izračuna na lokalnoj razini (razdoblje 2014.-2016.)

Gospodarske zone

Gospodarske zone predstavljaju posebno izdvojen prostor za odvijanje različitih gospodarskih aktivnosti odnosno za smještaj poslovanja skupa poduzetnika/tvrtki. U Dugopolju se nalazi jedna od najvećih hrvatskih poslovnih zona.

Kompleks poslovne zone Dugopolje-Podi, neposredno uz autocestu A1 (Zagreb-Split) danas broji više zaposlenih nego što sama Općina ima stanovnika. Po koncentraciji poslovnih objekata, proračunu i razvojnim mogućnostima, jedna je od najrazvijenijih Općina u Republici Hrvatskoj.

Slika 2. Gospodarske zone Općine Dugopolje



Izvor: www.dugopolje.hr

Cilj osnivanja zone jest da se primarno potakne gospodarski razvoj. Ostali ciljevi su sljedeći:

- razvoj poduzetništva,
- porast zaposlenosti stanovništva,
- sprečavanje devastacije prostora u naseljima,
- osmišljavanje gospodarstva područja i njegov strukturirani razvoj,
- osiguranje poslovnih prostora i infrastrukture za poduzetnike.

Uspostavom posebne gospodarske zone, lokalna samouprava stvara temelje za vlastiti gospodarski razvoj. Ovakvim pristupom, ona osigurava niz prednosti za investitore u zonu te za samo stanovništvo.

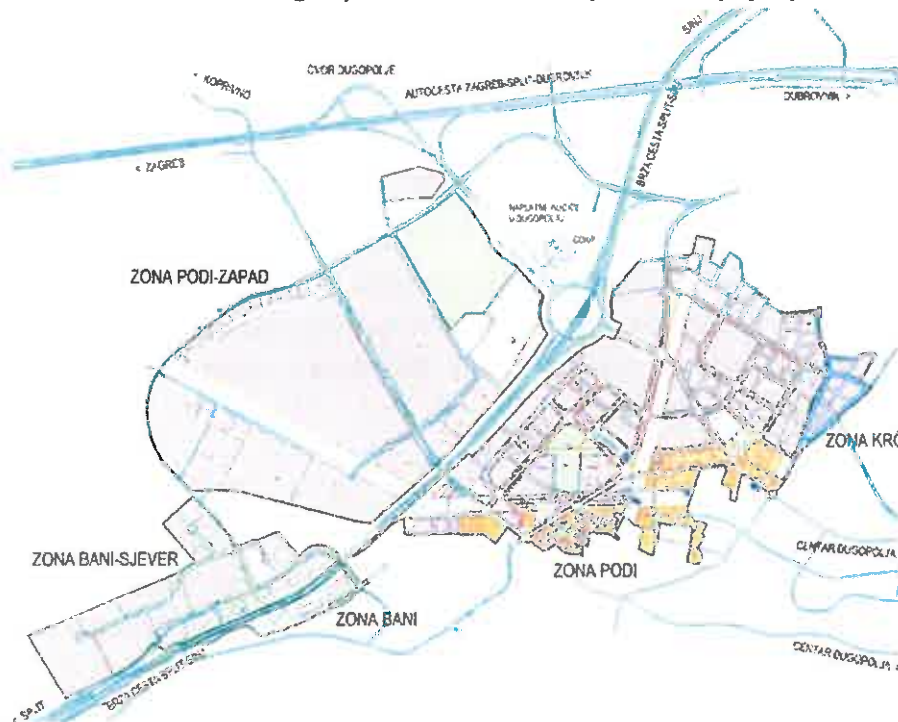
Kao prednosti za poduzetnike u zoni, ističe se najviše sljedeće:

- korištenje zajedničke infrastrukture,
- međusobno olakšano povezivanje,
- međusobno privlačenje tržišta,
- povoljne cijene prostora,

- set razvijenih usluga samo za poduzetnike u zoni.

S druge strane, ako su zone „napunjene“ poduzetnicima, odnosno poslovnim subjektima, za Općinu je osiguran trajan izvor prihoda kroz komunalne naknade i dio poreza od dohotka djelatnika. Taj dodatni prihod Općina koristi kako bi ulagala u različite programe i projekte s ciljem trajnog unapređenja životnih uvjeta svog stanovništva. Na području Općine Dugopolje formirane su poslovne zone na kojima se odvija pretežito trgovačka djelatnost, skladišna djelatnost, djelatnosti tihe proizvodnje te uslužne djelatnosti.

Slika 3. Karta gospodarskih zona Općine Dugopolje



Izvor: www.dugopolje.hr

Osnovni razlozi zbog kojih se isplati ulagati na području Općine Dugopolje:

- Izvrstan geo-prometni položaj i prometna povezanost

Općina Dugopolje se nalazi 12 km od Splita, glavnog županijskog središta i drugog najvećeg hrvatskog grada. Sam izlaz s autoceste A1 koja spaja Zagreb, hrvatsku metropolu s jugom Hrvatske, nalazi se na području Općine. Osim autoceste, suvremene prometnice iz smjera Dugopolja prema Solinu i Splitu, izvrsno povezuju Dugopolje s morskom lukom, željezničkim kolodvorom i zračnom lukom.

- Uređena infrastruktura

Sve dugopoljske gospodarske zone detaljno su isplanirane i projektirane. Do svake građevinske parcele osigurano je priključenje na vodovodnu, telefonsku, električnu i kanalizacijsku mrežu. Postojanje planova uređenja značajno olakšava i ubrzava ishodovanje građevinskih dozvola. Parcele unutar zone povezane su rasterom prometnica sa zelenim površinama i javnom rasvjetom. Također se uz prometnice nalaze putokazi na kojima se prikazuju poslovni subjekti u zoni te smjer prema njihovoj lokaciji.

- Atraktivnost dugopoljskih zona

Veliki broj poslovnih subjekata i bogatstvo ponuđenih sadržaja u zoni svakodnevno privlači velik broj gostiju u zonu, bilo građana bilo gospodarstvenika. Ulaganje u zoni, ujedno bi značilo ulaganje u zonu velike posjećenosti, prepoznatljivosti na razini Hrvatske te općenito, dobre tržišne pozicije.

Općinsko vijeće Općine Dugopolje na sjednici, održanoj 30. svibnja 2018. godine, donijelo je Odluku o osnivanju javne ustanove Razvojne agencije Općine Dugopolje (ODRAZ) kojoj je jedna od osnovnih djelatnosti unapređenje zona i podrška poduzetništvu na području Općine.

- Izvrсна potpora investitorima

Općina Dugopolje kao institucija trajno nastoji maksimalno izići u susret investitorima koji ovdje ulažu. Zato će službenici Općine, uvijek biti na raspolaganju za rješavanje određenih administrativnih pitanja te kao pomoć u komunikaciji sa županijskim i državnim tijelima.

4 Poljoprivreda

Poljoprivredne površine smještene su u pravilu uz naselja i sačinjavaju ih Dugopoljsko polje, Vučepolje, polje uz naselje Liska, te polje s južne strane naselja Koprivno. Poljodjeljskim površinama prostor Općine ne obiluje, pa je stoga te površine potrebno zaštititi od korištenja u bilo koje druge svrhe.

Poljoprivredno gospodarstvo čine sve proizvodne jedinice na kojima se obavlja poljoprivredna djelatnost i kojima upravlja poljoprivrednik, a koje se nalaze na području Republike Hrvatske. Pravni subjekti koji koriste poljoprivredna zemljišta na području Općine Dugopolje su dominantno obiteljska poljoprivredna gospodarstva (OPG).

Glavni problemi u poljoprivredi na području Općine Dugopolje očituju se u usitnjenosti poljoprivrednih zemljišta, slabom korištenju izravnih potpora u poljoprivredi, neriješenim imovinsko pravnim odnosima te usmjerenosti poljoprivredne proizvodnje

ka individualnim potrebama, odnosno osnovnim potrebama lokalnog stanovništva. Iskorištavanjem potpora u poljoprivredi treba poticati kvalitetnije iskorištavanje vrijednog poljoprivrednog zemljišta

4.1. SWOT analiza

SWOT analiza je sredstvo koje pomaže prepoznati, otkriti i utvrditi ključne čimbenike razvoja, potencijale za razvoj, kao i ograničenja u razvoju, u ovom slučaju razvoju Općine Dugopolje. Sukladno **SWOT** (*Strengths, Weaknesses, Opportunities, Threats*) analizi identificirane su slijedeće snage, slabosti, prilike i prijetnje, koja se odnose na Općinu Dugopolje.

Tablica 12. SWOT analiza

SNAGE	SLABOSTI
Prostorna obilježja	
<ul style="list-style-type: none"> ✓ Povoljan zemljopisni i geoprometni položaj ✓ Povoljni klimatski uvjeti (prevladava kontinentalna klima) 	<ul style="list-style-type: none"> ✓ Nedovoljno iskorištene prirodne i klimatske prednosti područja ✓ Nedostatak specifičnih dokumenata za prostorno planiranje
Ljudski resursi (stanovništvo i demografija)	
<ul style="list-style-type: none"> ✓ Visok udio radno aktivnog stanovništva ✓ Smanjenje broja nezaposlenih stanovnika na području Općine evidentiranih na zavodu za zapošljavanje ✓ Kvaliteta življenja ✓ Porast broja stanovnika za 11,2% u periodu između dva popisa stanovnika ✓ Prosječna starost stanovnika Općine ispod županijskog i nacionalnog prosjeka (37,7 godina) 	<ul style="list-style-type: none"> ✓ Negativan prirast stanovništva ✓ Nedostatak kvalificiranog kadra ✓ Odljev visokoobrazovanog stanovništva ✓ Problem zapošljivosti određenih skupina stanovništva
Prirodna i kulturno – povijesna baština	
<ul style="list-style-type: none"> ✓ Brojni arheološki lokaliteti i nalazi iz prapovijesti i antike ✓ Očuvani prirodni resursi ✓ Špilja Vranjača ✓ Lokalno stanovništvo – poznavatelji kulturno-povijesne i tradicijske baštine 	<ul style="list-style-type: none"> ✓ Nedovoljna uključenost kulturno-povijesne baštine u turističku ponudu ✓ Manjak financijskih sredstava za ulaganja u obnovu, zaštitu i sprječavanje propadanja spomenika kulture ✓ Nema dovoljno izvora sredstava namijenjenih za razvoj programa, mjera i projekata zaštite prirode na lokalnoj razini (istim se ne upravlja na lokalnoj već regionalnoj razini)
Infrastrukturna opremljenost	
<ul style="list-style-type: none"> ✓ Razvijena prometna infrastruktura ✓ Izgrađenost osnovne komunalne infrastrukture ✓ Izgrađena sportska infrastruktura (Sportski centar „Hrvatski vitezovi“) 	<ul style="list-style-type: none"> ✓ Neiskorištenost postojećih objekata i infrastrukture ✓ Neuravnotežen razvoj vodoopskrbne i kanalizacijske mreže ✓ Neodržavana i zastarjela komunalna infrastruktura

Gospodarstvo	
<ul style="list-style-type: none"> ✓ Raznolikost ponude ✓ Razvijena poduzetnička infrastruktura ✓ Dinamičan razvoj malog i srednjeg poduzetništva ✓ Atraktivnost dugopoljskih zona ✓ Izvrsna potpora investitorima ✓ Veliki broj poslovnih subjekata u gospodarskim zonama ✓ Na području Općine djeluje turistička zajednica ✓ Turistički potencijal Općine 	<ul style="list-style-type: none"> ✓ Nedovoljno razvijena turistička ponuda ✓ Nedovoljna suradnja između općina ✓ Nedovoljna suradnja između poslovnih, turističkih i gospodarskih subjekata te lokalne uprave ✓ Neriješeni imovinsko-pravni odnosi ✓ Nedovoljno razvijen marketing/prepoznatljivost područja ✓ Niska razina primjene i implementacije strateškog upravljanja
Društvene djelatnosti	
<ul style="list-style-type: none"> ✓ Postojeći kapaciteti unutar dijela organizacija civilnog društva: znanja, vještine, iskustvo, informacije ✓ Relativno dobro razvijena infrastruktura društvenih djelatnosti ✓ Raznolikost društvenih udruga ✓ Relativno dobra teritorijalna mreža zdravstvenih institucija socijalne skrbi ✓ Brojni sportski sadržaji 	<ul style="list-style-type: none"> ✓ Nedovoljna izgrađenost objekata za predškolsko, osnovnoškolsko i srednjoškolsko obrazovanje ✓ Nedostatak kulturnih i zabavnih sadržaja
PRILIKE	PRIJETNJE
Prostorna obilježja	
<ul style="list-style-type: none"> ✓ Turistički potencijali prostora ✓ Rastući interes šire domaće i međunarodne javnosti o potrebi zaštite okoliša i očuvanja krajobraza ✓ Fondovi za zaštitu okoliša i prirode kao izvori financiranja projekata ✓ Poticanje ekonomskih aktivnosti baziranih na održivom korištenju prirodnih resursa ✓ Razvoj energetske učinkovitosti (EE), obnovljivih izvora energije (OIE) i smanjenja utjecaja na klimatske promjene 	<ul style="list-style-type: none"> ✓ Zagađivanje prirodnih resursa ✓ Opasnost od trajnog gubitka posebno kvalitetnijih tala uslijed neopravdane i neracionalne prenamjene ✓ Trajni gubitak tala – prenamjena zemljišta za potrebe izvođenja infrastrukture, izgradnje dijelova naselja, prometnica itd. ✓ Elementarne nepogode ✓ Devastiranje okoliša ✓ Komunalni nered i neurednost ✓ Klimatske promjene
Ljudski resursi (stanovništvo i demografija)	
<ul style="list-style-type: none"> ✓ Otvaranje novih radnih mjesta ✓ Razvitak i unapređenje sustava cjeloživotnog učenja ✓ Podizanje kvalitete radne snage ✓ Provođenje populacijskih mjera ✓ Povećanje dostupnosti svih informacija vezanih uz tržište rada/ponude i potražnje za radnom snagom ✓ Programi za poticanje zapošljavanja ✓ Daljnji razvoj obrazovnog sustava 	<ul style="list-style-type: none"> ✓ Nepovoljne migracije ✓ Fluktuacija radne snage ✓ Nepostojanje sustava identifikacije i praćenja potrebnih kompetencija na tržištu rada ✓ Neusklađenost obrazovnih programa s potrebama tržišta rada (manjak ponude pojedinih programa i nedostatna kvaliteta postojećih programa) ✓ Negativni demografski trendovi

Prirodna i kulturno – povijesna baština	
<ul style="list-style-type: none"> ✓ Rastući interes šire domaće i međunarodne javnosti o potrebi očuvanja krajobraza te valorizacije, očuvanja i održivog korištenja kulturno-povijesne i tradicijske baštine ✓ Članstvo u EU otvara mogućnost korištenja fondova specijaliziranih za valorizaciju, očuvanje i održivo korištenje kulturno-povijesne baštine (materijalne i nematerijalne) ✓ Očuvanje i obnova estetske vrijednosti krajobraza ✓ Kontinuirana provedba mjera zaštite prirodnih i kulturnih dobara ✓ Poticanje manifestacija i ulaganja u očuvanje kulturno povijesne baštine 	<ul style="list-style-type: none"> ✓ Neefikasno upravljanje kulturno-povijesnom i prirodnom baštinom ✓ Prekomjerno i nekontrolirano korištenje i uništavanje prirodnih i kulturnih resursa
Infrastrukturalna opremljenost	
<ul style="list-style-type: none"> ✓ Jačanje kvalitete prometnog sustava i povezanosti kao osnove razvoja gospodarskog i drugog razvoja Općine ✓ Obnova postojeće, te proširenje javne rasvjete ✓ Daljnja izgradnja vodoopskrbne mreže ✓ Izgradnja kanalizacijske infrastrukture i sustava odvodnje i pročišćavanja voda ✓ Jačanje svijesti o važnosti obnovljivih izvora energije, te ulaganja u kapacitete za proizvodnju energije iz tih izvora ✓ Podizanje svijesti građana o važnosti odvojenog prikupljanja i sortiranja otpada ✓ Porast interesa za ulaganje u obnovljive izvore energije 	<ul style="list-style-type: none"> ✓ Propadanje postojeće infrastrukture ✓ Nesređeno i nejasno zakonodavstvo i preklapanje nadležnosti različitih institucija ✓ Neriješeni imovinsko-pravni odnosi i zemljišne knjige ✓ Disponiranje otpadnih voda-štetne tvari iz istih u znatnoj mjeri zagađuju okoliš pa predstavljaju stalnu prijetnju zdravlju stanovništva i uzrokuju sve veća onečišćenja površinskih i podzemnih voda ✓ Pretjerano složena zakonska regulativa ulaganja u obnovljive izvore energije i predugi postupci dobivanja dozvola
Gospodarstvo	
<ul style="list-style-type: none"> ✓ Aktivni i sportski turizam (biciklizam, pješačenje, planinarenje i sl.) ✓ Uvođenje novih sadržaja u turističku ponudu ✓ Korištenje nacionalnih programa za poticanje poduzetništva ✓ Povećanje dostupnosti financijskih instrumenata poduzetnicima ✓ Razvoj postojećih i osnivanje novih potpornih institucija za razvoj ✓ Strukturirani razvoj gospodarstva ✓ Umrežavanje i razmjena iskustva ✓ Privlačenje investitora ✓ Uvođenje novih programa potpore poduzetnicima i razvoj postojećih ✓ Jačanje povezanosti s državnim institucijama i međunarodnim organizacijama ✓ Razvoj dodatne prepoznatljivosti destinacije ✓ Nacionalne mjere razvoja turizma i turističke infrastrukture te marketinških aktivnosti ✓ Proizvodnja visokokvalitetnih proizvoda ✓ Poticanje plasmana domaćih proizvoda ✓ Financiranje razvojnih projekata kroz financijska sredstva EU ✓ Pozitivni turistički trendovi i novi turistički proizvodi 	<ul style="list-style-type: none"> ✓ Nedostatak jasnih ciljeva ✓ Nekontrolirani razvoj ✓ Neadekvatna struktura kadrova ✓ Neadekvatna zakonska regulativa ✓ Slaba konkurentnost gospodarstva na nacionalnom nivou ✓ Uvoz veći od izvoza (na nacionalnom nivou) ✓ Neregulirane gospodarske aktivnosti – siva ekonomija ✓ Smanjenje prihoda iz državnog proračuna i poreza ✓ Spori gospodarski oporavak na globalnoj i nacionalnoj razini ✓ Nepovoljni uvjeti financiranja gospodarstva ✓ Zbog loše obrazovne politike ima sve manje stručnjaka sa znanjima nužnim za proizvodnju

<ul style="list-style-type: none"> ✓ Potpora razvoju poduzetništva, obrta i poljoprivrede i šumarstva ✓ Urbana aglomeracija Split (UAS), razvijena suradnja s Županijom i susjednim jedinicama lokalne samouprave 	
Društvene djelatnosti	
<ul style="list-style-type: none"> ✓ Razvoj privatnog i civilnog sektora ✓ Poticanje rada udruga ✓ Suradnja udruga u svrhu razvoja turizma ✓ Umrežavanje organizacija civilnog društva te poticanje međuopćinske i međudržavne suradnje civilnog sektora ✓ Razvijanje zajedničkih projekata organizacija civilnog društva ✓ Poticanje volonterstva 	<ul style="list-style-type: none"> ✓ Financijska ovisnost o državnom proračunu ✓ Nedostatno financiranje društvenih djelatnosti ✓ Nedovoljna uključenost civilnog sektora u razvojno planiranje ✓ Smanjenje broja djece u školama

4.2. Analiza ljudskih resursa

Planiranje potrebe za ljudskim resursima je proces analize i identifikacije potreba i raspoloživosti zaposlenika kako bi Općina mogla postići svoje ciljeve.

Cilj efikasnog planiranja ljudskih resursa je:

- ✓ identificirati prave ljude (interno ili dodatnim zapošljavanjem),
- ✓ ti ljudi moraju imati sposobnosti potrebne organizaciji,
- ✓ oni moraju biti angažirani u pravom trenutku, te
- ✓ moraju biti stavljeni na odgovarajuće mjesto/radnu poziciju.

Pravilno proveden i periodički osvježavan plan upravljanja ljudskim resursima ima cilj postići bolje shvaćanje kadrovskih promjena koje prate poslovne odluke, smanjenje troška upravljanja ljudskim resursima kroz poboljšanu kadrovsku funkciju, pravovremeno zapošljavanje novih zaposlenika, povećani stupanj usklađenosti sa zakonskim propisima (sindikalno udruživanje, grupno pregovaranje, zaštićene kategorije zaposlenika – invalidi, trudnice) te promoviranje napredovanja zaposlenika i razvoj rukovodećeg kadra unutar poduzeća.

Analizom internog i eksternog stanja tržišta radne snage priprema se za sagledavanje cjelokupnog stanja u području analize ljudskih resursa. Njome se dobivaju informacije o stanju strukture ljudskih resursa u samoj organizaciji, kao i na eksternom tržištu. Analizirajući kvalitetu ljudskih resursa izvan i unutar organizacijske strukture, dobiva se slika postojećeg stanja ljudskih resursa.

Putem interne analize dolazi se do sljedećih podataka:

- broj zaposlenih,
- kvalifikacijska i dobna struktura,
- dužina ukupnog radnog staža,
- broj radnika na istom poslu,
- pregled razvoja karijere zaposlenih,
- usavršavanje,
- napredovanje,
- ocjena uspješnosti,
- zaposlenici sa potencijalom za napredovanje te
- zaposlenici pred mirovinom.

Putem eksterne analize, koja je prethodno izrađena u ovom dokumentu, traže se podaci koji su se posebno prikupili, a vezani su uz moguća područja koja se uglavnom odnose na:

- stupanj zaposlenosti u mjestu,
- nezaposlenost po strukama,
- obrazovne institucije u mjestu te
- postotci prelazaka zaposlenih iz organizacije u organizaciju.

Temeljem dobivenih informacija, Općina Dugopolje svoje aktivnosti usmjerava u cilju zadovoljenja potreba za ljudskim resursima u skladu sa svojim planovima aktivnosti.

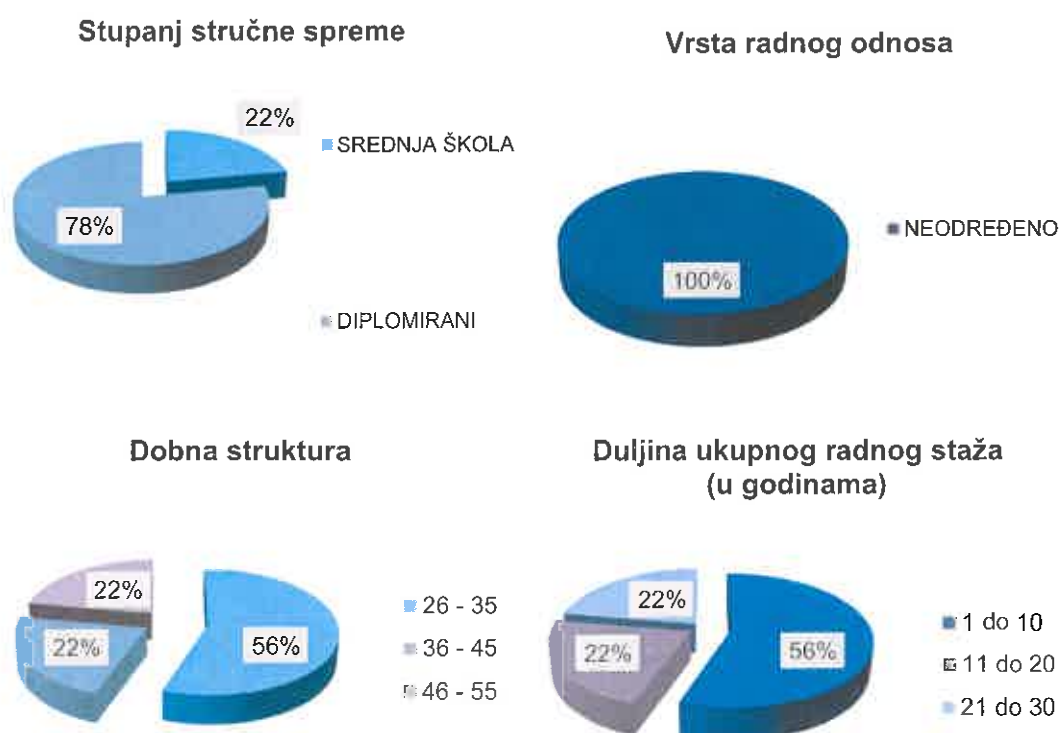
Zbog konstantnih promjena u obujmu i načinu izvršavanja zadataka na radnom mjestu, mijenjaju se osobine i vještine koje se zahtijevaju od zaposlenika. Dinamika radnog mjesta ukazuje na potrebu primjene analiza radnog mjesta, kao osnove za uspješnost izvršavanja radnih zadataka.

4.2.1. Interna analiza ljudskih resursa

U sljedećim grafikonima je prikazana interna analiza ljudskih resursa unutar Općine Dugopolje, i to prema sljedećim pokazateljima:

- ✓ stupanj stručne spreme,
- ✓ vrsta radnog odnosa,
- ✓ dobna struktura, te
- ✓ duljina ukupnog radnog staža (u godinama).

Grafikon 7. Interna analiza ljudskih resursa Općine Dugopolje



Izvor: Općina Dugopolje

Iz prethodno navedenih grafikona može se vidjeti udio zaposlenika u Općini Dugopolje prema stupnju stručne spreme, prema vrsti radnog odnosa, prema dobnoj strukturi te prema duljini ukupnog radnog staža (iskazano u godinama). Iz provedene analize se može zaključiti da je u Općini ukupno zaposleno 9 osoba od kojih je najviše diplomiranih, ukupno 7 osoba ili 78% od ukupnog broja zaposlenih. Svi su djelatnici zaposleni na neodređeno vrijeme, a najveći broj zaposlenika se nalazi u intervalu od 26 – 35 godina starosti. Što se tiče duljine radnog staža, najviše je djelatnika, ukupno 5 osoba ili 56% sa ukupnim radnim stažom u intervalu od 1 – 10 godina.

4.3. Analiza financijskih izvještaja

Analiza financijskih izvještaja se temelji na podacima iz „Bilance stanja“ i „Izvještaja o prihodima i rashodima, primicima i izdacima“. Postupci analiza financijskih izvještaja utemeljeni su u raščlanjivanju i uspoređivanju. U kontekstu uspoređivanja razmatraju se komparativni financijski izvještaji koji služe za provedbu horizontalne analize. Za provedbu vertikalne analize služe strukturni financijski izvještaji i oni se promatraju u kontekstu raščlanjivanja.

Horizontalna analiza financijskih izvještaja prati promjene vrijednosti pozicija financijskih izvještaja tijekom više obračunskih razdoblja. Kroz horizontalnu analizu uočava se tendencija i dinamika promjena pojedinih pozicija temeljnih financijskih izvještaja. Ključna varijabla u horizontalnoj analizi prvenstveno je vrijeme, jer se usporedbom elemenata financijskih izvještaja, koji su iskazani u novčanim jedinicama, između dva ili više razdoblja donosi zaključak o kretanju pojave kroz promatrano razdoblje, pri čemu je moguće utvrditi problematična područja poslovanja.

Pokazatelj analize financijskih izvještaja predstavlja racionalni broj koji podrazumijeva stavljanje u odnos jedne ekonomske veličine s drugom ekonomskom veličinom. Pokazatelji analize financijskih izvještaja se računaju kako bi se stvorila informacijska podloga za donošenje poslovnih odluka, te je ovdje naveden pokazatelj ekonomičnosti poslovanja.

4.3.1. Horizontalna analiza financijskih izvještaja

Prihodi

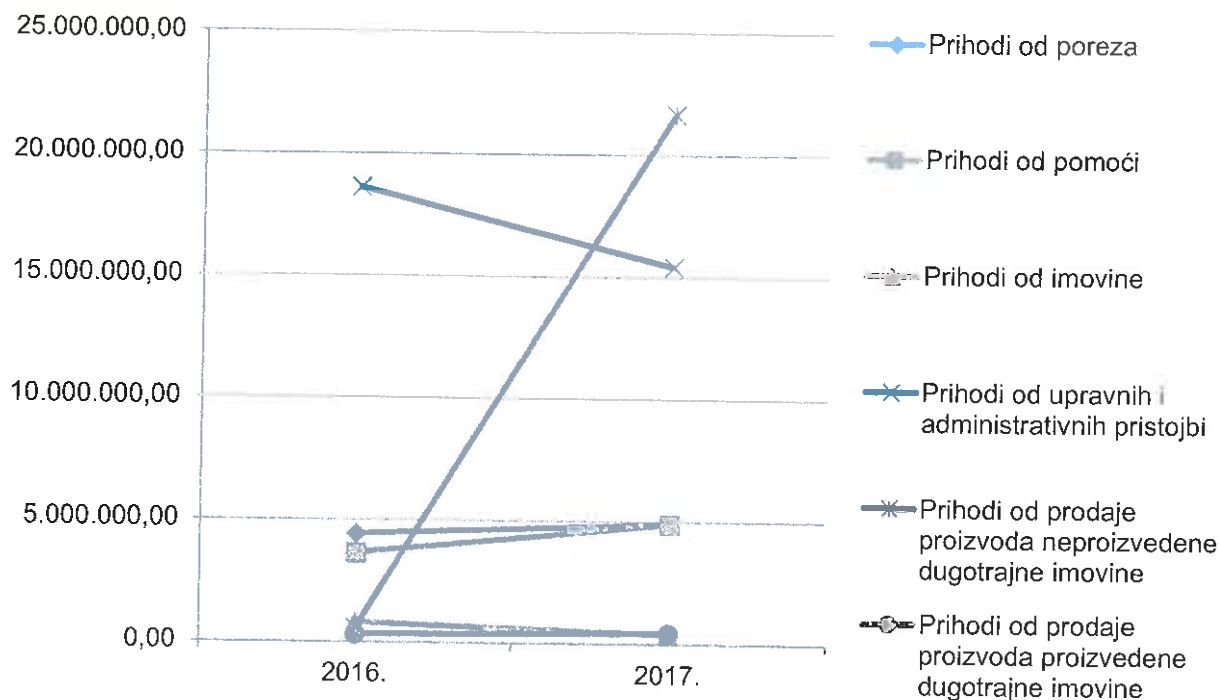
Tablica 13. Ostvareni prihodi/primici Općine Dugopolje za 2016. i 2017. godinu

Redni broj	Prihodi	Ostvareno za 2016. (kn)	Ostvareno za 2017. (kn)	Indeks
1.	Prihodi od poreza	4.425.097	4.899.097	110,71
2.	Pomoći iz inozemstva (darovnice) i od subjekata unutar općeg proračuna	3.633.942	4.888.022	134,51
3.	Prihodi od imovine	786.815	384.409	48,86
4.	Prihodi od upravnih i administrativnih pristojbi po posebnim propisima i naknada	18.610.190	15.425.408	82,89
5.	Prihodi od prodaje proizvoda i robe te pruženih usluga i prihoda od donacija	0	0	-
6.	Kazne, upravne mjere i ostali prihodi	7.400	107.344	1450,59
Ukupni prihodi poslovanja		27.463.444	25.704.280	93,59
1.	Prihodi od prodaje proizvoda neproizvedene dugotrajne imovine	556.287	21.643.621	3890,73
2.	Prihodi od prodaje proizvoda proizvedene dugotrajne imovine	299.972	432.409	144,15
Ukupni prihodi od prodaje nefinancijske imovine		856.259	22.076.030	2578,20
Ukupni primici od financijske imovine i zaduživanja		0	0	-
UKUPNI PRIHODI I PRIMICI		28.319.703	47.780.310	168,72

Izvor: Izvješće o prihodima i rashodima, primicima i izdacima za 2016. i 2017. godinu

Prihodi/primici u 2017. godini su ostvareni u iznosu od 47.780.310 kn, što je za 19.460.607 kn ili 68,72% više u odnosu na prethodnu godinu. Vrijednosno, najznačajniji udjel imaju prihodi od prodaje proizvoda neproizvedene dugotrajne imovine u iznosu od 21.643.621 kn ili 45,30%, prihodi od upravnih i administrativnih pristojbi po posebnim propisima i naknada u iznosu od 15.425.408 kn ili 32,28% te prihodi od poreza u iznosu od 4.899.097 kn ili 10,25% od ukupnih prihoda/primitaka.

Grafikon 8. Kretanje glavnih izvora prihoda/primitaka u proračunu Općine Dugopolje 2016. i 2017. godine, u kunama



Izvor: Izvješće o prihodima i rashodima, primicima i izdacima za 2016. i 2017. godinu

Rashodi

Na temelju provedene analize Izvješća o prihodima i rashodima, primicima i izdacima za 2017. godinu utvrđuje se da je Općina Dugopolje na dan 31.12.2017. godine ostvarila poslovni rezultat po sljedećim kategorijama, i to :

- višak prihoda poslovanja u iznosu od 2.395.660 kn,
- višak prihoda od nefinancijske imovine u iznosu od 14.892.562 kn,
- manjak primitaka od financijske imovine i obveza u iznosu od 7.082.451 kn,
- ukupan višak prihoda/primitaka u iznosu od 10.205.771 kn.

Ukupno ostvareni rashodi/izdaci u 2017. godini iznose 37.574.539 kn, što je za 9.995.433 kn ili 36,24% više u odnosu na prethodnu godinu. Višak prihoda/primitaka nad rashodima/izdacima tekuće godine iznosi 10.205.771 kn, a preneseni manjak prihoda/primitaka iz prethodnih godina 5.173.499 kn, temeljem čega dobivamo iznos 5.032.272 kn viška prihoda i primitaka raspoloživog u sljedećem razdoblju.

Strateški plan Općine Dugopolje

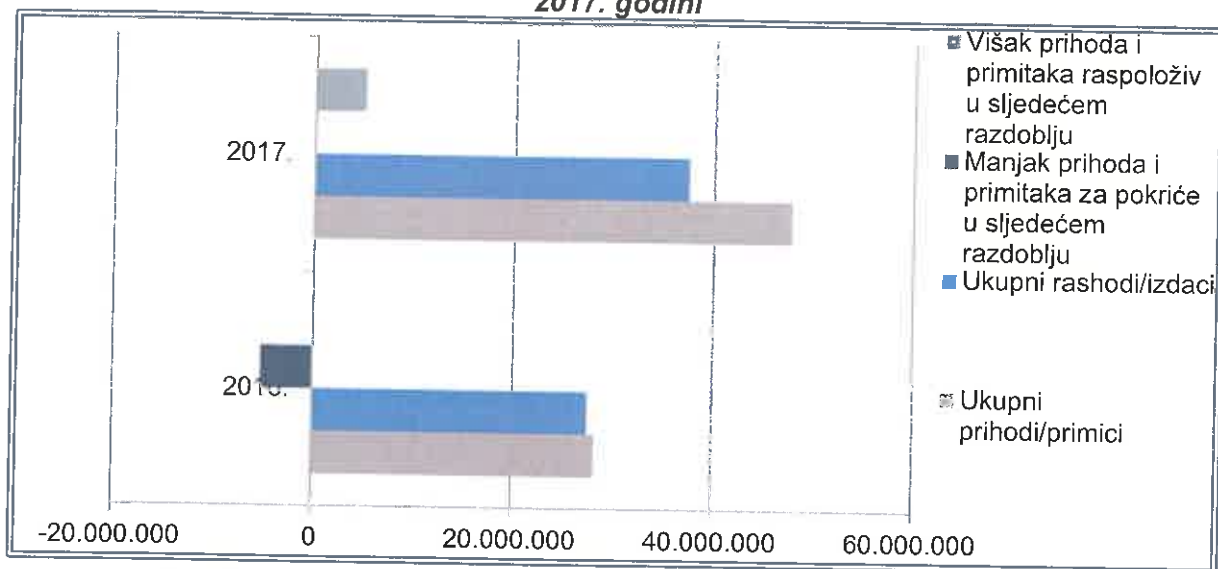
Tablica 14. Ostvareni rashodi/izdaci Općine Dugopolje 2016. i 2017.

Redni broj	Rashodi i izdaci	Ostvareno za 2016. (kn)
1.	Rashodi za zaposlene	1.785.058
2.	Materijalni rashodi	5.901.214
3.	Financijski rashodi	1.671.925
4.	Subvencije	0
5.	Pomoći dane u inozemstvo i unutar općeg proračuna	1.256.311
6.	Naknade građanima i kućanstvima na temelju osiguranja i druge naknade	1.591.378
7.	Ostali rashodi	6.047.518
Ukupni rashodi poslovanja		18.253.404
8.	Rashodi za nabavu neproizvedene dugotrajne imovine	326.401
9.	Rashodi za nabavu proizvedene dugotrajne imovine	3.514.182
10.	Rashodi za nabavu plemenitih metala i ostalih pohranjenih vrijednosti	2.000
Ukupni rashodi za nabavu nefinancijske imovine		3.842.583
Ukupni izdaci za financijsku imovinu i otplate zajmova		5.483.119
UKUPNO RASHODI/IZDACI		27.579.106
Višak prihoda i primitaka (tek. godina)		740.597
Preneseni manjak prihoda i primitaka		5.914.097
Manjak prihoda i primitaka za pokriće u sljedećem razdoblju		5.173.500
Višak prihoda i primitaka raspoloživ u sljedećem razdoblju		0

Izvor: Izvješće o prihodima i rashodima, primicima i izdacima za 2016. i 2017.g

Proračunska sredstva su korištena za obavljanje poslova iz samoupravnog djelokruga, a vrijednosno najznačajniji rashodi/izdaci su ostvareni kroz ostale rashode u iznosu od 8.920.608 kn ili 23,74%, materijalne rashode u iznosu od 6.992.317 kn ili 18,61%, zatim rashode za nabavu proizvedene dugotrajne imovine u iznosu od 6.768.716 kn ili 18,01% te financijske rashode u iznosu od 2.575.725 kn ili 6,85% od ukupno ostvarenih rashoda/izdataka.

Grafikon 9. Prikaz ukupno ostvarenih prihoda/primitaka i rashoda/izdataka u 2016. i 2017. godini



Izvor: Izvješće o prihodima i rashodima, primicima i izdacima za 2017. godinu

4.3.2. Vertikalna analiza financijskih izvještaja

Tablica 15. Vertikalna analiza aktive bilance Općine Dugopolje

AKTIVA	2016. godina	%	2017. godina	%	Indeks 2017./2016.
Dugotrajna imovina/ Nefinancijska imovina	512.939.188	93,77	515.127.881	93,40	100,43
Kratkotrajna imovina/ Financijska imovina	34.070.802	6,23	36.392.468	6,60	106,81
Ukupno	547.009.990	100,00	551.520.349	100,00	100,82

Izvor: Bilanca stanja na dan 31.12.2017

U 2016. godini dugotrajna imovina Općine Dugopolje sudjeluje sa 93,77%, dok kratkotrajna imovina sudjeluje sa 6,23% u ukupnoj imovini. U 2017. godini dugotrajna imovina u ukupnoj imovini sudjeluje u nešto manjem postotku u odnosu na 2016. godinu, tj. udio dugotrajne imovine u ukupnoj imovini iznosio je 93,40%, a udio kratkotrajne imovine je iznosio 6,60%.

Uspoređujući ova dva razdoblja kroz indekse, uočava se povećanje dugotrajne imovine u 2017. godini u odnosu na 2016., te povećanje kratkotrajne imovine za 6,81%.

Tablica 16. Vertikalna analiza pasive bilance Općine Dugopolje

PASIVA	2016. godina	%	2017. godina	%	Indeks 2017./2016.
Obveze	41.799.511	7,64	26.999.784	4,90	64,59
Vlastiti izvori	505.210.479	92,36	524.520.564	95,10	103,82
Ukupno	547.009.990	100,00	551.520.348	100,00	100,82

Izvor: Bilanca stanja na dan 31.12.2017

U 2016. godini udio obveza Općine Dugopolje u ukupnoj pasivi iznosio je 7,64%, dok se u 2017. godini taj postotak smanjio na 4,90%, zbog čega je indeks usporedbe navedene dvije godine manji od 100, tj. iznosi 64,59.

Što se tiče vlastitih izvora, njihov se udio u ukupnom iznosu pasive povećao u postotnom iznosu od 2,74%.

4.3.3. Pokazatelj analize financijskih izvještaja

Pokazatelj ekonomičnosti izračunava se na temelju računa godišnjeg izvještaja o prihodima/primicima i rashodima/izdacima, a mjeri odnos prihoda/primitaka i rashoda/izdataka i pokazuje koliko se prihoda/primitaka ostvari po jedinici rashoda/izdataka. Ukoliko je vrijednost manja od 1, pokazatelj je poslovanja s gubitkom.

Ekonomičnost ukupnog poslovanja	=	$\frac{\text{ukupni prihodi i primici}}{\text{ukupni rashodi i izdaci}}$
	=	$\frac{47.780.310}{37.574.539}$
	=	1,27

S obzirom da je pokazatelj ekonomičnosti Općine Dugopolje veći od jedan, navedeno je pokazatelj da je Općina u tekućoj godini poslovala s dobitkom, a s obzirom na preneseni manjak prihoda/primitaka iz proteklih godina, Općina posluje s proračunskim suficitom i to u iznosu od 5.032.272 kn.

5. OPĆI CILJEVI

Opći ciljevi su izjave o tome što Općina namjerava postići u naredne tri godine, odnosno određuju jasan smjer kretanja i djelovanja kako bi, postižući svaki od njih, ostvario svoju viziju i misiju. Dobro postavljeni opći ciljevi:

- ✓ ukazuju na jasan smjer kretanja i djelovanja Općine
- ✓ istovremeno su ambiciozni i realni
- ✓ usredotočeni su na rezultate.

Ciljevi imaju dvojaku funkciju:

Eksterna funkcija ciljeva

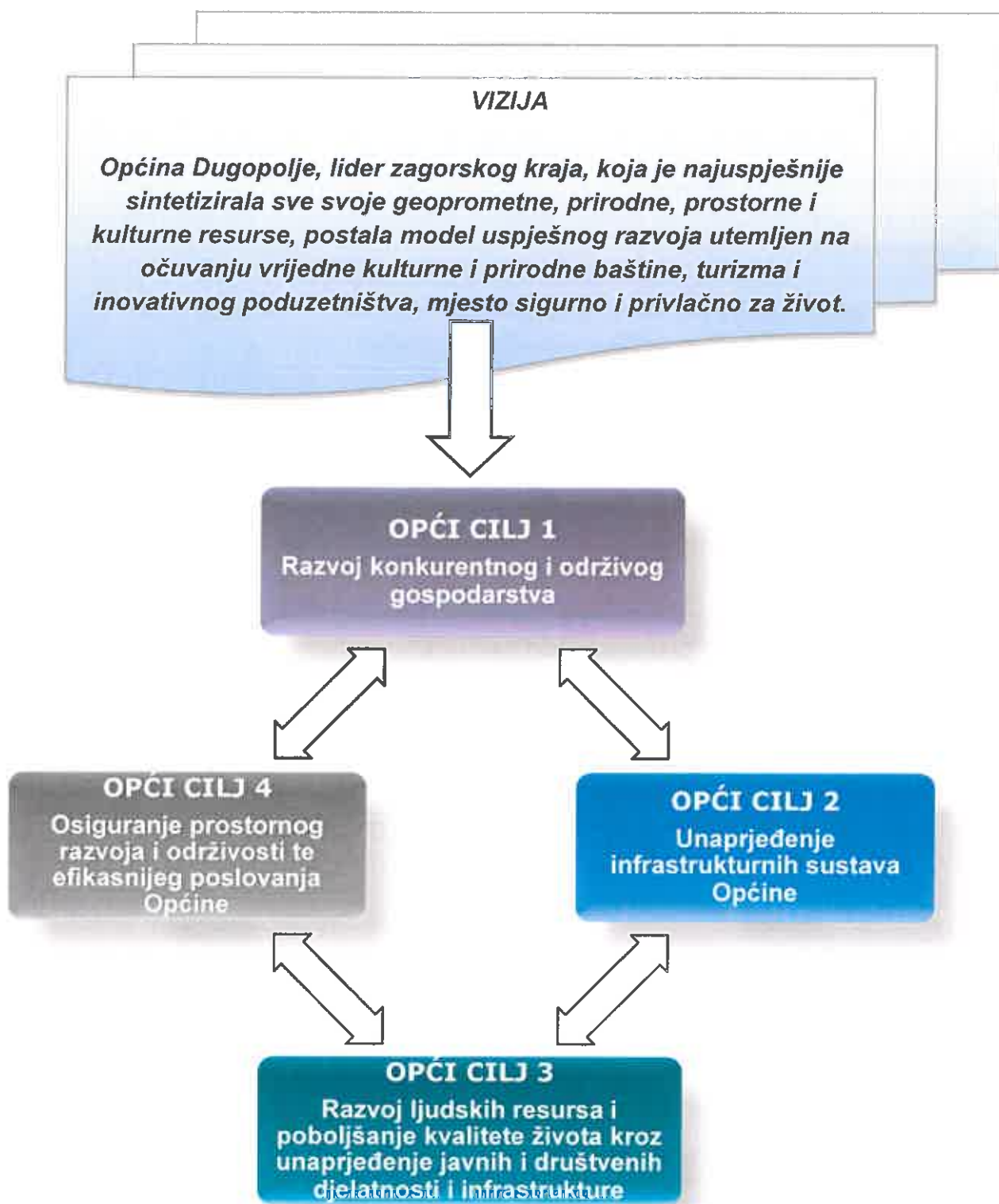
1. Izražavaju svrhu postojanja organizacije i veze s okolinom
2. Identificiraju dugoročni pravac djelovanja
3. Opravdavaju postojanje Općine – stvaraju legitimitet

Interna funkcija ciljeva

1. Ciljevi definiraju prostor za postavljanje zadataka
2. Usmjeravaju izbor i određuju sadržaj plana
3. Usvajanje ciljeva organizacije je dobra osnova za motiviranje djelatnika i postizanje visokih rezultata
4. Ciljevi predstavljaju standarde i kriterije vrednovanja i kontrolu uspjeha

Prilikom oblikovanja ciljeva potrebno je primijeniti niz kriterija, a njih je moguće predstaviti akronimom – SMART. Ciljevi moraju biti:

- Specifični – S
- Mjerljivi – M
- Akceptirani (prihvaćeni) od strane onih koji participiraju – A
- Realistični (ostvarivi) – R
- Terminski određeni (vremenski određeni) – T

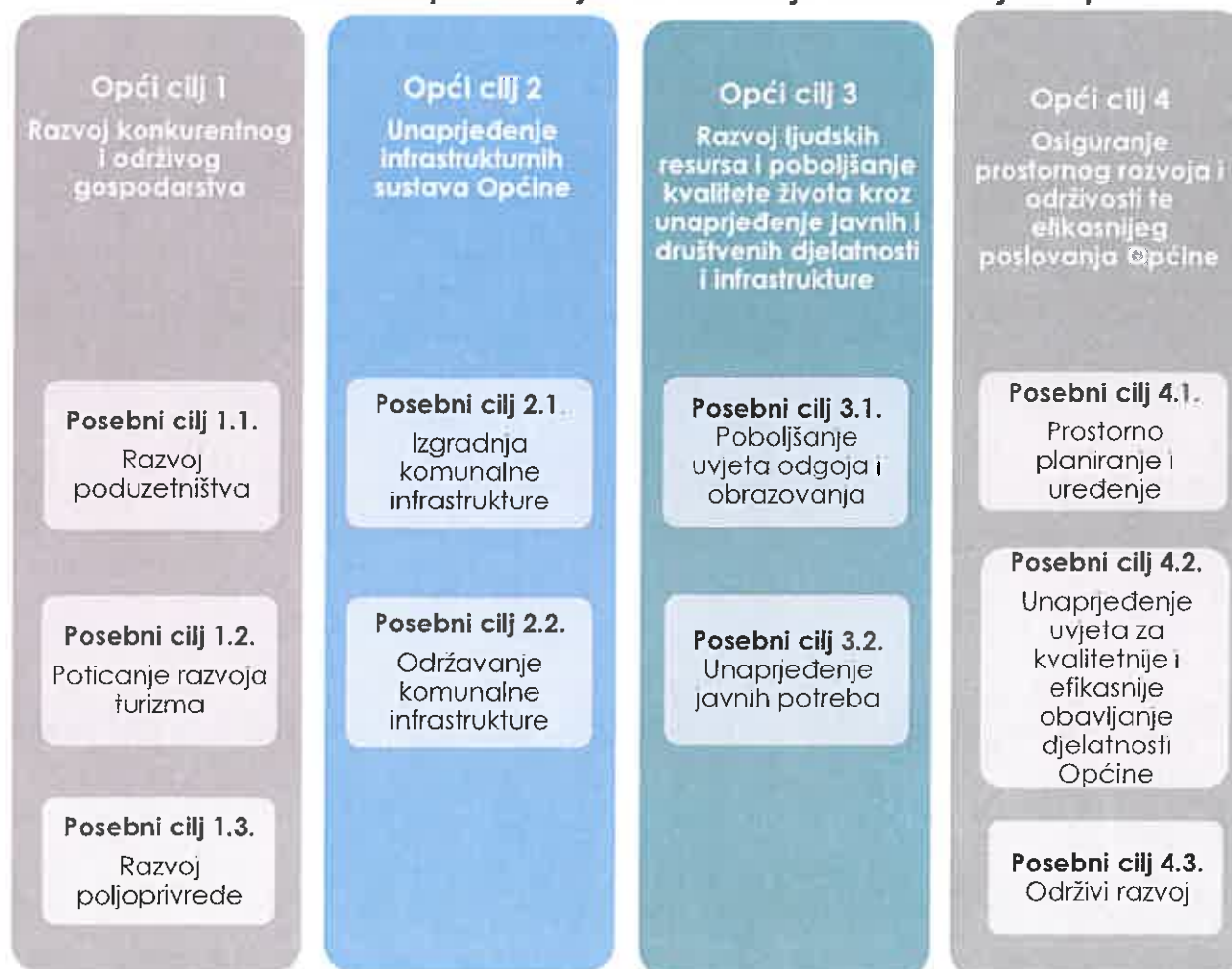


6. POSEBNI CILJEVI

Na temelju postavljenih općih ciljeva, proizlaze posebni ciljevi koji ukazuju na prioritete prilikom alokacije resursa. Posebni ciljevi predstavljaju očekivane rezultate, odnosno željene promjene koje su posljedica niza specifičnih aktivnosti usmjerenih postizanju općih ciljeva. Kao prvi korak konkretizacije i ostvarenja vizije predložen je jedan opći cilj.

Strateški ciljevi razvoja Općine su konzistentan i sažet opis namjeravanih ishoda razvoja, jasno izraženih i mjerljivih, a vremenski su povezani s razdobljem trajanja Strateškog plana. Kvaliteta strateških ciljeva ovisi o tome koliko oni odražavaju trendove i procese u Općini. Strateški ciljevi doprinose ostvarenju vizije, a temelje se na prethodno provedenim analizama.

Slika 4. Definirani posebni ciljevi za ostvarenje strateških ciljeva Općine



Izvor: Općina Dugopolje

7. NAČINI OSTVARENJA I POKAZATELJI USPJEŠNOSTI

Načini ostvarenja predstavljaju aktivnosti, odnosno korake koje je potrebno poduzeti kako bi se posebni cilj ostvario, a ostvarenjem posebnog cilja doprinijelo ostvarenju općeg cilja pa tako i približilo ostvarenju uspostavljane vizije.

Na razini svakog posebnog cilja i njegovih načina ostvarenja uspostavljaju se pokazatelji uspješnosti. Pokazatelje uspješnosti dijelimo na pokazatelje rezultata (output) i pokazatelje učinka (outcome). Na razini načina ostvarenja definiraju se mjerljivi i specifični pokazatelji rezultata (output), dok se za posebne ciljeve, jednako tako, definiraju pokazatelji učinka (outcome), koji nam pokazuju kakav će učinak imati ostvarenje posebnog cilja. Pokazatelji uspješnosti vrlo su bitni u strateškom planiranju, jer se putem njih određuju ciljane vrijednosti koje Općina želi doseći u sljedeće tri godine. Također olakšavaju praćenje i vrednovanje provedbe realizacije Strateškog plana.

Nakon što su definirani opći i posebni ciljevi, te njihovi načini ostvarenja, kako što je već navedeno, za svaki pojedini način ostvarenja, ali i posebni cilj neophodno je, kako bi se osigurao učinkovit sustav praćenja i evaluacije provedbe istih, definirati mjerljive pokazatelje rezultata. Pokazatelji rezultata ukazuju na željene promjene kroz trogodišnje razdoblje.

Opći cilj 1 Razvoj konkurentnog i održivog gospodarstva	
Posebni cilj 1.1. Razvoj poduzetništva	
Način ostvarenja 1.1.1. Izgradnja objekata poslovne zone Podi	Izrada projektne dokumentacije, geodetske i katastarske usluge te izgradnja komunalne infrastrukture za poslovnu zonu Podi.
Način ostvarenja 1.1.2. Izgradnja objekata stambene zone Podi	<p>Stambena zona Podi-Dugopolje u neposrednoj blizini SC Hrvatskih vitezova te same gospodarske zone, sa 110 urbaniziranih parcela, 10 izgrađenih obiteljskih kuća i još 12 u izgradnji, predstavlja veliki iskorak u modernoj stambenoj izgradnji Općine Dugopolje.</p> <p>Kapitalna ulaganja u navedenu stambenu zonu od gotovo 3 milijuna kuna u razdoblju od veljače 2008. do veljače 2009. te ukupno više od 7 milijuna kuna dovoljan je pokazatelj strateške opredjeljenosti Općine Dugopolje za stambenu izgradnju.</p> <p>Način ostvarenja se odnosi na izradu projektne dokumentacije i izgradnju komunalne infrastrukture za stambenu zonu Podi.</p>
Način ostvarenja 1.1.3. Izgradnja objekata poslovne zone Podi - Zapad	Cilj ovog projekta je jačanje gospodarstva i poduzetništva na području općine, puštanjem u funkciju kompletne zone, ujedno jedne od najvećih na području aglomeracije. Gospodarsko-poduzetničke zone u Dugopolju nositelj su gospodarskog razvoja područja, te značajan primjer uspješne realizacije projekata poduzetničkih zona. Zona privlači velik broj investitora te je jedan od ciljeva realizacijom projekta ponuditi kompletnu infrastrukturu investitorima koji se nalaze nanjenom području kao i svim potencijalnim koji su iskazali interesi. U izgradnju infrastrukture gospodarsko-poduzetničke zone Podi- zapad, Općina je do danas uložila 36.000.000,00 kn građevinskih radova, i približno 6.000.000,00 kn za projektnu dokumentaciju. Da bi kompletna zona bila puštena u funkciju u cjelokupnoj površini potrebno je završiti gornji sloj prometnica, te dio građevinskih radova u sklopu projekta kvalitetne opskrbe električnom energijom.
Način ostvarenja 1.1.4. Izgradnja objekata poslovne zone Bani i Bani – Sjever	Površina zone Bani iznosi 3,85 ha, a površina zone Bani-Sjever iznosi 30,21 ha. Način ostvarenja se odnosi na izradu projektne dokumentacije i izgradnju komunalne infrastrukture za poslovnu zonu Bani i Bani – Sjever.
Način ostvarenja 1.1.5. Izgradnja objekata poslovne zone Krč	Način ostvarenja se odnosi na izgradnju komunalne infrastrukture (javna rasvjeta, opskrba pitkom vodom, odvodnja i pročišćavanje otpadnih voda) za poslovnu zonu Krč.

Način ostvarenja 1.1.6. Izgradnja objekata stambene zone Drage	Stambena zona Drage u samom središtu naselja Dugopolje, sa 55 urbaniziranih parcela, predstavlja nastavak stambene izgradnje Općine Dugopolje. U komunalnu izgradnju Zone uloženo je više od 5 milijuna kuna, a u narednom periodu Općina će uložiti financijska sredstva za izradu projektne dokumentacije i izgradnju komunalne infrastrukture stambene zone Drage.
Način ostvarenja 1.1.7. Izgradnja objekata stambene zone Koprivno	Stambena zona Koprivno nalazi se u naselju Koprivno, s 58 urbaniziranih parcela, početak je širenja stambene izgradnje i na ostala naselja Općine Dugopolje. Uključujući prateću cestovnu izgradnju (Ulica A. Mihanovića) vrijednost ukupnih kapitalnih ulaganja u komunalnu izgradnju Zone prelazi 6 mil. kuna.
Način ostvarenja 1.1.8. Izgradnja objekata stambene zone Kute	Stambena zona Kute smještena je u istočnom dijelu naselja Dugopolje uz samu lokalnu cestu L-67078 (Dugopolje – Kotlenice). Zona ima 33 urbanizirane parcele i u fazi je zemljanih radova. Način ostvarenja se odnosi na izradu projektne dokumentacije, izgradnju komunalne infrastrukture te izgradnju ulice sv. Roka L67078 za stambenu zonu Kute.
Način ostvarenja 1.1.9. Pomoći dane trgovačkom društvu u vlasništvu Općine	Društvo Podi Dugopolje d.o.o., Dugopolje je osnovano na temelju Izjave o osnivanju iz rujna 2009. Osnivač i 100,0 %-tni vlasnik je Općina Dugopolje, a temeljni kapital iznosi 300.000,00 kn. Osnovna djelatnost društva je upravljanje i održavanje sportskih građevina, sportska priprema, rekreacija i poduke, isticanje reklamnih poruka i oglašavanje, iznajmljivanje i davanje u zakup nekretnina, strojeva i opreme, promidžba (reklama i propaganda), održavanje javnih površina, održavanje groblja i krematorija, prijevoz pokojnika te druge djelatnosti.
Način ostvarenja 1.1.10. Poduzetničko-potporna institucija - inkubator Dugopolje	Cilj ovog projekta je formiranje poduzetničko-potporne institucije odnosno pokretanje poduzetničkog inkubatora u svrhu daljnjeg razvoja poduzetništva u poduzetničkim zonama u Dugopolju. Poduzetničke zone u Dugopolju nositelj su gospodarskog razvoja područja, te značajan primjer uspješne realizacije projekata poduzetničkih zona. Ovim projektom osigurava se njihova nadogradnja tzv. softwareom - realizacijom poduzetničkog inkubatora koji bi bio glavni pokretač novih investicija, savjetodavno tijelo i svojevrsna marketinška agencija zone i njezinih poslovnih subjekata. Poduzetnički inkubatori koji pružaju niz poslovnih usluga i resursa poduzetnicima u inkubacijskoj fazi te osiguravaju aktivniji pristup razvoju područja, koje se od sada oslanjalo prvenstveno na tzv. hard infrastrukturu.

Posebni cilj 1.2. Poticanje razvoja turizma	
Način ostvarenja 1.2.1. Financiranje rada turističke zajednice	<p>U cilju boljeg praćenja kretanja i razvoja turizma veliku ulogu ima Turistička zajednica Općine Dugopolje koja je osnovana 2012. godine. Turistička zajednica poduzima niz radnji i aktivnosti za stvaranje preduvjeta nužnih za potrebe razvoja turizma.</p> <p>U svrhu navedenog Općina Dugopolje u proračunu osigurava sredstva za financiranje rada Turističke zajednice.</p>
Način ostvarenja 1.2.2. Turistička zona Vranjača	<p>Glavni cilj razvoja projekta je provedba turističke valorizacije prirodne i kulturne baštine, s ciljem formiranja novih turističkih proizvoda i usluga u neposrednoj blizini špilje Vranjače. Špilja Vranjača predstavlja održivi model razvoja lokane zajednice te je okosnica turističkog razvoja čitavog područja Općine Dugopolje. Ulaganjem i oplemenjivanjem u infrastrukturu na području zaseoka Koltlanice ojačati će se sadržaj koji će privlačiti posjetitelje i zadržati ih na duže vrijeme.</p>
Način ostvarenja 1.2.3. Integrirani projekt "Mons Aureus"	<p>Glavni cilj razvoja projekta je provedba turističke valorizacije prirodne i kulturne baštine planine Mosor, s ciljem formiranja novih turističkih proizvoda i usluga u neposrednoj blizini planine Mosor, Dugog polja i naselja Koltlanice i Dugopolje te kreiranje središnjeg mjesta za interpretaciju prirodne i kulturne baštine planina dinarskog masiva uz vrhunski doživljaj aktivnog odmora i atrakcija selektivnih oblika "outdoor"/aktivnog turizma.</p>
Način ostvarenja 1.2.4. Sustav javnih bicikala	<p>Sustav javnih bicikala sa dva postavljena terminala na dvije najfrekventnije točke na području naselja Dugopolje sa mnoštvom javnih i privatnih sadržaja u neposrednoj blizini terminala. Na terminalima je predviđeno postavljanje klasičnih i električnih bicikala i opreme za rad sustava. Napajanje sustava predviđeno je iz solarnih panela, a prijava u sustav za korištenje bicikala vrši se putem mobilne aplikacije. Udaljenost između dva terminala je 2,5 km, a biciklistička komunikacija između dva terminala predviđena je ulicom Sv. Mihovila na kojoj je označena biciklistička staza odvojena od kolnika i pješačkog dijela pločnika.</p>
Način ostvarenja 1.2.5. Izgradnja Centra za posjetitelje	<p>Splitsko-dalmatinska županija upravlja cjelokupnim razvojem turizma na teritoriju županije, zajedno partnerima realizirati će razne projektne aktivnosti u svrhu jačeg razvoja i marketinga područja i lokaliteta zahvaćenih projektom "Skriiveni habitati". Najveći dio projektnih aktivnosti odvijati će se na području Općine, uključujući uspostavu samog Centra. Uz Centar za posjetitelje kao primarnom točkom interpretacije i turističke valorizacije zaštićenih prirodnih vrijednosti, Općina će provesti aktivnosti uspostave interpretacijske infrastrukture Mosor-sjever koja uključuje dvije poučno-tematske staze u sklopu kojih će se nalaziti edukativni punktovi.</p>

Način ostvarenja 1.2.6. Izgradnja biciklističkih odmorista	U procesu je izgradnja dva odmorista na lokalitetima lokva Dračanica i Kutska strana na biciklističkim rutama br. 401 i 402. Treće prijavljeno na natječaj ministarstva turizma.
Posebni cilj 1.3. Razvoj poljoprivrede	
Način ostvarenja 1.3.1. Izgradnja mini farmi	Gospodarske građevine namijenjene poljoprivrednoj djelatnosti u građevinskim područjima naselja – male farme U građevinskim područjima naselja dozvoljava se uz primarnu građevinu (stambenu) gradnja gospodarskih građevina namijenjenih poljoprivrednoj djelatnosti, kao što su male farme, staklenici, plastenici, pčelinjaci i druge građevine za uzgoj voća, povrća i slično.
Način ostvarenja 1.3.2. Uspostava poljoprivrednog inkubatora	Specijalizirani poduzetnički inkubator za poticanje poduzetništva u sektoru poljoprivrede.
Način ostvarenja 1.3.3. Izgradnja zelene tržnice	Općina je prijavila izgradnju zelene tržnice na natječaj EU fondova. Ta tržnica bi mogla koristiti kao mjesto gdje će moći kupiti domaći proizvod, a mještanima Općine može pružiti dodatan izvor prihoda i biti pokretač revitalizacije poljoprivrede i zdrave hrane.

Strateški plan Općine Dugopolje

POKAZATELJI REZULTATA (OUTPUT)				
Opći cilj	1. Razvoj konkurentnog i održivog gospodarstva			
Posebni cilj	1.1. Razvoj poduzetništva			
Načini ostvarenja	Pokazatelj rezultata (output)	Definicija	Jedinica	Polazna vrijednost (2018.)
1.1.1. Izgradnja objekata poslovne zone Podi	1.1.1.1. Izgrađenost objekata poslovne zone Podi	Izgrađenost poslovne zone kroz udio realizacije po godinama	%	
1.1.2. Izgradnja objekata stambene zone Podi	1.1.2.1. Izgrađenost objekata stambene zone Podi	Izgrađenost stambene zone kroz udio realizacije po godinama	%	
1.1.3. Izgradnja objekata poslovne zone Podi - Zapad	1.1.3.1. Izgrađenost objekata poslovne zone Podi - Zapad	Izgrađenost poslovne zone kroz udio realizacije po godinama	%	
1.1.4. Izgradnja objekata poslovne zone Bani i Bani – Sjever	1.1.4.1. Izgrađenost objekata poslovne zone Bani i Bani - Sjever	Izgrađenost poslovne zone kroz udio realizacije po godinama	%	
1.1.5. Izgradnja objekata poslovne zone Krč	1.1.5.1. Izgrađenost objekata poslovne zone Krč	Izgrađenost poslovne zone kroz udio realizacije po godinama	%	
1.1.6. Izgradnja objekata stambene zone Drage	1.1.6.1. Izgrađenost objekata stambene zone Drage	Izgrađenost stambene zone kroz udio realizacije po godinama	%	

Strateški plan Općine Dugopolje

1.1.7. Izgradnja objekata stambene zone Koprivno	1.1.7.1. Izgrađenost objekata stambene zone Koprivno	Izgrađenost stambene zone kroz udio realizacije po godinama	%	
1.1.8. Izgradnja objekata stambene zone Kute	1.1.8.1. Izgrađenost objekata stambene zone Kute	Izgrađenost stambene zone kroz udio realizacije po godinama	%	
1.1.9. Pomoći dane trgovačkom društvu u vlasništvu Općine	1.1.9.1. Broj danih pomoći	Novčane pomoći trgovačkom društvu Podi Dugopolje d.o.o	broj	
1.1.10. Poduzetničko-potporna institucija - inkubator Dugopolje	1.1.10. Broj poduzetnika	Poduzetnici kojima poduzetnički inkubator pruža poslovne usluge i resurse u inkubacijskoj fazi.	broj	
POKAZATELJ UČINKA (OUTCOME)		Definicija	Jedinica	Polazna vrijednost (2018.)
Broj poslovnih subjekata		Povećanje broja poslovnih subjekata na razini Općine	broj	

Strateški plan Općine Dugopolje

POKAZATELJI REZULTATA (OUTPUT)				
Opći cilj	1. Razvoj konkurentnog i održivog gospodarstva			
Posebni cilj	1.2. Poticanje razvoja turizma			
Načini ostvarenja	Pokazatelj rezultata (output)	Definicija	Jedinica	Polazna vrijednost (2018.)
1.2.1. Financiranje rada turističke zajednice	1.2.1.1. Broj održanih manifestacija	Broj održanih manifestacija od strane turističke zajednice	broj	
1.2.2. Turistička zona Vranjača	1.2.2.1. Broj novih turističkih proizvoda i usluga	Formiranje novih turističkih proizvoda i usluga u neposrednoj blizini špilje Vranjače	broj	
1.2.3. Integrirani projekt "Mons Aureus"	1.2.3.1. Broj realiziranih faza projekta	Integrirani projekt "Mons Aureus" obuhvaća sljedeće programske aktivnosti: 1.pripremnu fazu, 2.provedbu, 3.vođenje projekta, promociju i vidljivost	broj	
1.2.4. Sustav javnih bicikala	1.2.4.1. Broj nabavljenih bicikala	Nabava klasičnih i električnih bicikala.	broj	
1.2.5. Izgradnja Centra za posjetitelje	1.2.5.1. Postotna realizacija izgradnje Centra za posjetitelje	Uspostava Centra za posjetitelje	% realizacije (kumulativ)	
1.2.6. Izgradnja biciklističkih odmorišta	1.2.6.1. Broj izgrađenih odmorišta	Jačanje turističke infrastrukture za aktivni turizam.	broj	

Strateški plan Općine Dugopolje

POKAZATELJ UČINKA (OUTCOME)	Definicija	Jedinica	Polazna vrijednost (2018.)
Broj dolazaka	Povećanje broja dolazaka turista na područje Općine	broj	

Strateški plan Općine Dugopolje

POKAZATELJI REZULTATA (OUTPUT)				
Opći cilj	1. Razvoj konkurentnog i održivog gospodarstva			
Posebni cilj	1.3. Razvoj poljoprivrede			
Načini ostvarenja	Pokazatelj rezultata (output)	Definicija	Jedinica	Polazna vrijednost (2018.)
1.3.1. Izgradnja mini farmi	1.3.1.1. Broj farmi	Broj izgrađenih malih farmi	broj	
1.3.2. Uspostava poljoprivrednog inkubatora	1.3.2.1. Broj korisnika	Broj korisnika poljoprivrednog inkubatora	broj	
1.3.3. Izgradnja zelene tržnice	1.3.3.1. Postotna realizacija izgradnje zelene tržnice	Provedba svih aktivnosti vezanih uz izgradnju zelene tržnice	% realizacije (kumulativ)	
POKAZATELJ UČINKA (OUTCOME)		Definicija	Jedinica	Polazna vrijednost (2018.)
Postotna realizacija planiranih aktivnosti vezanih za poticanje poljoprivrednog razvoja		Općina Dugopolje će s ciljem poticanja poljoprivrednog razvoja provoditi sve potrebne aktivnosti, a provedba će se pratiti kroz postotnu realizaciju svih planiranih aktivnosti u narednom razdoblju od tri godine	% realizacije (kumulativ)	

Opći cilj 2 Unaprjeđenje infrastrukturnih sustava Općine	
Posebni cilj 2.1. Izgradnja komunalne infrastrukture	
Način ostvarenja 2.1.1. Izgradnja groblja	<p>Groblje naročito čine površine za ukop, površine i građevine za ispraćaj pokojnika, prostori za pogon, unutrašnje prometnice i zelenilo te prateće funkcije za posjetitelje groblja, prateće funkcije za zaposlene, servis i održavanje te vanjske prometne površine i usluge.</p> <p>S obzirom na navedeno Općina je osigurala financijska sredstva za nabavu opreme, izgradnju objekata i ulaganja na grobljima u naseljima Dugopolje, Kotlenice, Liska i Koprivno.</p>
Način ostvarenja 2.1.2. Izgradnja ulice	<p>Način ostvarenja koji se odnosi na izgradnju ulice, u narednom planskom razdoblju od tri godine odnosi se na izgradnju ulice svetog Mihovila u Dugopolju, odnosno na izgradnju nerazvrstane ceste te na priključak na pristupni put u Dalmatinsku ulicu.</p>
Način ostvarenja 2.1.3. Izgradnja sekundarne vodovodne mreže	<p>Općina Dugopolje će u slijedećem razdoblju realizirati aktivnosti u smjeru daljnje izgradnje vodovodne mreže, vodoopskrbnih objekata i uređaja, te podizanja kvalitete vodoopskrbnog sustava, kao osnove za unaprjeđenje kvalitete života i standarda građana, ali i razvoja gospodarstva.</p>
Način ostvarenja 2.1.4. Izgradnja fekalnog kolektora	<p>Osnovni cilj izgradnje i održavanja sustava odvodnje jest zaštita podzemnih voda, a time i ljudskoga zdravlja. Kako bi se taj cilj ostvario, Općina Dugopolje će u narednom razdoblju kontinuirano raditi na izgradnji fekalne kanalizacije i priključaka.</p>
Način ostvarenja 2.1.5. Izgradnja reciklažnog dvorišta	<p>Budući da na području Općine Dugopolje nije uspostavljeno reciklažno dvorište, Općina planira izgraditi reciklažno dvorište. Svrha izgradnje reciklažnog dvorišta je doprinos povećanju stope odvojeno prikupljenog komunalnog otpada i smanjenju količine otpada koji se odlaže na odlagalište. Provedbom ovog projekta izgradit će se i opremiti reciklažno dvorište, ishoditi uporabna dozvola, izvršiti upis reciklažnog dvorišta u Očevidnik reciklažnih dvorišta, osigurati potpuna funkcionalnost i spremnost za uporabu i provesti informativno-obrazovne aktivnosti te aktivnosti promidžbe i vidljivosti.</p>

<p>Način ostvarenja 2.1.6. Izgradnja i uređenje naselja Općine</p>	<p>Način ostvarenja se odnosi na usluge tekućeg i investicijskog održavanja naselja Općine, otkup zemljišta, izgradnju javne rasvjete u naselju Liska i parkovne površine.</p> <p>Dodatnom izgradnjom i uređenjem svih naselja Općine, Općina stvara temelje za vlastiti gospodarski razvoj. Ovakvim pristupom, Općina osigurava kvalitetniji život svojih mještana.</p>
<p>Način ostvarenja 2.1.7. Izgradnja športskog i rekreacijskog centra</p>	<p>Općina će financirati izgradnju športskog i rekreacijskog centra te nabavu opreme za projektnu dokumentaciju, sustav tehničke zaštite i zaštitu osnovnih instalacija.</p>
<p>Posebni cilj 2.2. Održavanje komunalne infrastrukture</p>	
<p>Način ostvarenja 2.2.1. Održavanje javne rasvjete</p>	<p>Održavanje javne rasvjete na području Općine Dugopolje obuhvaća upravljanje, održavanje objekata i uređaja javne rasvjete, rasvjetljavanje javnih površina i javnih cesta koje prolaze kroz naselje i nerazvrstanih cesta.</p> <p>Nadalje, podrazumijeva se i održavanje svih mreža na način da se obavlja tekuće održavanje i elektro montažni radovi: izmjena svjetiljki, izmjena prigušnica, zamjena kompletne armature, propaljivača, demontaža postojećih stupova i montaža stupova, zamjena osigurača u stupovima, održavanje rasvjete na malim sportskim terenima.</p>
<p>Način ostvarenja 2.2.2. Održavanje sustava odvodnje atmosferskih voda</p>	<p>Ovaj način ostvarenja odnosi se na uređenje kišnih slivnika i uređenje u zaštitnoj zoni izvora rijeke Jadro, odnosno na usluge tekućeg održavanja i investicijskog održavanja građevinskih objekata.</p>
<p>Način ostvarenja 2.2.3. Održavanje nerazvrstanih cesta</p>	<p>Održavanje nerazvrstanih cesta obuhvaća usluge održavanja, popravaka i asfaltiranja nerazvrstanih cesta kao i usluge održavanja horizontalne i vertikalne prometne signalizacije kao i popravci ogradnih zidova i makadamskih puteva, te poslova zimske službe.</p> <p>Osim gore navedenog, Općina Dugopolje će u narednom razdoblju osigurati financijska sredstva i za projektnu dokumentaciju.</p>

<p>Način ostvarenja 2.2.4. Održavanje čistoće na javnim površinama</p>	<p>Održavanje čistoće u dijelu koji se odnosi na čišćenje javnih površina obuhvaća ručno pometanje, ručno i mehaničko pranje javnih površina, pražnjenje i čišćenje košarica za otpad, te odvoz komunalnog otpada na uređena odlagališta. Nadalje, pod održavanje javnih površina smatra se održavanje zelenih površina, pješačkih staza, trgova, parkova, dječjih igrališta, javno prometnih površina i dijelova javnih cesta koje prolaze kroz naselja Općine Dugopolje. Način ostvarenja se još odnosi i na obavljanje poslova dezinfekcije i deratizacije.</p>
<p>Način ostvarenja 2.2.5. Održavanje zelenih površina</p>	<p>Na području Općine Dugopolje održava se zelena površina, hortikulturno održavanje zelenila i zalijevanje, košenje i čišćenje trave, lišća i granja, nadosijavanje travnjaka, navodnjavanje, gnojidba, aerifikacija i prskanje radi sprječavanje biljnih bolesti.</p>
<p>Način ostvarenja 2.2.6. Održavanje groblja i mrtvačnice</p>	<p>Održavanje groblja obuhvaća održavanje prostora i zgrade za ispraćaj pokojnika, površine za ukop, zelenilo, vanjski manipulativni prostor, radovi na skupljanju otpada u košarama i kontejnerima za otpad, hortikulturno uređenje na groblju.</p> <p>U Općini Dugopolje održavaju se četiri groblja i to:</p> <ol style="list-style-type: none"> 1. groblje u naselju Dugopolje, 2. groblje u naselju Koprivno, 3. groblje u naselju Kotlenice, 4. groblje u naselju Liska.

Strateški plan Općine Dugopolje

POKAZATELJI REZULTATA (OUTPUT)				
Opći cilj	2. Unaprjeđenje infrastrukturnih sustava Općine			
Posebni cilj	2.1. Izgradnja komunalne infrastrukture			
Načini ostvarenja	Pokazatelj rezultata (output)	Definicija	Jedinica	Polazna vrijednost (2018.)
2.1.1. Izgradnja groblja	2.1.1.1. Povećanje površine groblja	Realizacija projekta izgradnje groblja (Dugopolje, Kotlenice, Liska i Koprivno)	m ²	
2.1.2. Izgradnja ulice	1.2.2.1. Asfaltirana ulica	Kvalitetan prometni sustav preduvjet je daljnjeg gospodarskog razvoja koji se iskazuje iznosom metara asfaltirane ulice svetog Mihovila	m	
2.1.3. Izgradnja sekundarne vodovodne mreže	2.1.3.1. Metri izgrađene vodovodne mreže	Izgradnja i podizanje kvalitete vodovodne mreže na području Općine pratio će se kroz metre novoizgrađene mreže	m	
2.1.4. Izgradnja fekalnog kolektora	2.1.4.1. Dužina kolektora	U svrhu poboljšanja kvalitete postojećeg sustava odvodnje Općina ulaže u izgradnju fekalnog kolektora	m	

2.1.5. Izgradnja reciklažnog dvorišta	2.1.5.1. Postotna realizacija izgradnje reciklažnog dvorišta	Provedba aktivnosti vezanih za izgradnju reciklažnog dvorišta	% realizacije (kumulativ)	
2.1.6. Izgradnja i uređenje naselja Općine	2.1.6.1. Realizirane planirane aktivnosti izgradnje i uređenja naselja Općine	Realizacija svih aktivnosti u svrhu izgradnje i uređenja naselja Općine	% realizacije	
2.1.7. Izgradnja športskog i rekreacijskog centra	2.1.7.1. Postotna realizacija izgradnje športskog i rekreacijskog centra	Provedba aktivnosti vezanih za izgradnju športskog i rekreacijskog centra	% realizacije (kumulativ)	

Strateški plan Općine Dugopolje

POKAZATELJ UČINKA (OUTCOME)	Definicija	Jedinica	Polazna vrijednost (2018.)
Postotna realizacija planiranih aktivnosti vezanih za izgradnju komunalne infrastrukture	Općina Dugopolje će s ciljem unaprjeđenja kvalitete života stanovništva provoditi realizaciju projekata izgradnje komunalne infrastrukture, a provedba će se pratiti kroz postotnu realizaciju projekata usporedno s planom za svaku pojedinu godinu	% realizacije (kumulativ)	

Strateški plan Općine Dugopolje

POKAZATELJI REZULTATA (OUTPUT)				
Opći cilj	2. Unaprijeđenje infrastrukturnih sustava Općine			
Posebni cilj	2.2. Održavanje komunalne infrastrukture			
Načini ostvarenja	Pokazatelj rezultata (output)	Definicija	Jedinica	Polazna vrijednost (2018.)
2.2.1. Održavanje javne rasvjete	2.2.1.1. Postotak realizacije planiranih aktivnosti održavanja rasvjetnih tijela	Održavanje rasvjetnih tijela će se mjeriti postotkom realizacije svih planiranih aktivnosti održavanja u sljedećem razdoblju	% realizacije	
	2.2.1.2. Broj elektro montažnih radova	Provedba aktivnosti održavanja javne rasvjete će se pratiti brojem izvršenih elektro montažnih radova	broj	
2.2.2. Održavanje sustava odvodnje atmosferskih voda	2.2.2.1. Broj izvršenih usluga	Navedeni pokazatelj se odnosi na broj usluga tekućeg i investicijskog održavanja odvodnje atmosferskih voda	broj	
2.2.3. Održavanje nerazvrstanih cesta	2.2.3.1. Kilometri održanih nerazvrstanih cesta	Općina financira provedbu aktivnosti održavanja nerazvrstanih cesta, a u svrhu održavanja i/ili poboljšanja njihove kvalitete. Provedba će se mjeriti u km cesta na kojima su provedene aktivnosti održavanja.	km	
	2.2.3.2. Uređene i izgrađene nerazvrstane ceste	Provedba aktivnosti održavanja nerazvrstanih cesta mjerit će se i u km cesta na kojima su provedene aktivnosti izgradnje i uređenja.	km	

Strateški plan Općine Dugopolje

	2.2.3.3. Postotna realizacija izrađene projektne dokumentacije	Održavanje/izgradnja nerazvrstanih cesta će se mjeriti kroz postotak realizacije izrade projektne dokumentacije	% realizacije (kumulativ)	
2.2.4. Održavanje čistoće na javnim površinama	2.2.4.1. Kilometri održanih poljskih puteva	Realizacija održavanja poljskih puteva mjerit će se u km	km	
	2.2.4.2. Količina sakupljenog otpada	Navedeno se odnosi na iznošenje i odvoz smeća te na sanaciju divljeg odlagališta „Garište“. Realizacija će se pratiti kroz ukupnu količinu sakupljenog otpada.	t	
	2.2.4.3. Broj godišnjih intervencija	Provedba mjera deratizacije, dezinfekcije mjerit će se brojem izvršenih intervencija	broj	
2.2.5. Održavanje zelenih površina	2.2.5.1. Površina uređenih zelenih površina	Provedba aktivnosti održavanja zelenih površina	m ²	
2.2.6. Održavanje groblja i mrtvačnice	2.2.6.1. Broj groblja	Realizacija aktivnosti održavanja mjerit će se brojem groblja na kojima su izvršeni radovi održavanja	broj	

Strateški plan Općine Dugopolje

POKAZATELJ UČINKA (OUTCOME)	Definicija	Jedinica	Polazna vrijednost (2018.)
Realizirane sve planirane aktivnosti održavanja	Izvršene sve planirane aktivnosti za razdoblje 2019.-2021. godine, a vezane za održavanje javnih površina, objekata i uređaja komunalne infrastrukture	% realizacije (kumulativ)	

Opći cilj 3 Razvoj ljudskih resursa i poboljšanje kvalitete života kroz unaprjeđenje javnih i društvenih djelatnosti i infrastrukture	
Posebni cilj 3.1. Poboljšanje uvjeta odgoja i obrazovanja	
Način ostvarenja 3.1.1. Osiguranje redovne djelatnosti Dječjeg vrtića	<p>Na području Općine predškolski odgoj se ostvaruje putem dječjeg vrtića Cvrčak. DV Cvrčak je ustanova koja skrbi o institucionalnom predškolskom odgoju i obrazovanju na području Grada Solina, te na područjima općina Klis, Muć i Dugopolje. U svom sastavu ima 18 objekata i 44 odgojna skupina, a na području Općine Dugopolje nalazi se 1 dječja kuća Maslačak (3 odgojne skupine). Osnovni cilj i smisao cjelokupnog rada ustanove zasniva se na očuvanju tjelesnog i mentalnog zdravlja svakog djeteta, poticanju cjelokupnog razvoja njihovih potencijala, uz istovremeno uvažavanje interesa obitelji i društvene zajednice.</p> <p>Za ostvarivanje predškolskog odgoja, u proračunu Općine svake godine se osiguravaju sredstva za tekuće i kapitalne donacije DV Cvrčak.</p>
Način ostvarenja 3.1.2. Financiranje potreba u školstvu	<p>Obrazovanje ima jako važnu ulogu u gospodarskom, ali i društvenom razvoju. Ovim načinom ostvarenja nastoje se pružiti mogućnosti i bolja dostupnost školskog obrazovanja, te razviti suvremeni uvjeti rada u obrazovnim ustanovama.</p> <p>Općina Dugopolje u smislu ostvarenja potreba u školstvu sufinancira aktivnosti Osnovne škole Dugopolje iz različitih oblika kojima se obogaćuju školski programi te stipendiranje učenika i studenata. Dodjeljivanje stipendija za školovanje i studiranje je dio programa kojim Općina nastoji potaknuti mlade ljude u zajednici da ustraju u visokom obrazovanju. Općina će i u godinama koje slijede nastojati barem održati dosadašnju razinu stipendiranja učenika i studenata.</p>
Način ostvarenja 3.1.3. Izgradnja dječjeg vrtića	<p>U svrhu stvaranja osnovnih preduvjeta za dolazak i ostanak mladih obitelji na području općine, strateški projekt Općine Dugopolje je izgradnja dječijeg vrtića. Obzirom da postojeći vrtići rad punim kapacitetom i nema grupu za jaslčku dob, te samim porastom djece na području općine, otvara se potreba za izgradnjom novog dječijeg vrtića. Dječiji vrtić će sadržavati sedam predškolskih skupina i jednu jaslčku. Gradnja objekta se planira u stambenoj zoni Podi, odmah uz postojeće dječije igralište koje je ograđeno.</p>
Posebni cilj 3.2. Unaprjeđenje javnih potreba	
Način ostvarenja 3.2.1. Financiranje socijalne skrbi	<p>Općina Dugopolje osigurava financijsku pomoć kako bi osigurala lokalne potrebe stanovnika u oblasti socijalne skrbi. Oblici socijalne pomoći na području Općine su slijedeći:</p> <ol style="list-style-type: none"> 1. pomoć obiteljima i kućanstvima, 2. naknade za novorođeno dijete, 3. poklon prilikom sklapanja braka, 4. sufinanciranje cijene prijevoza – JGP PROMET. <p>Osim navedenog, Općina osigurava sredstva i za pomoć stanovništvu koji nije obuhvaćen redovnim socijalnim programima putem donacija udruga građana (HGSS, Sustav civilne zaštite na području Općine Dugopolje, Crveni križ Solin).</p>

<p>Način ostvarenja 3.2.2. Financiranje javnih potreba u kulturi</p>	<p>U svrhu poticanja razvoja kulture na području Općine Dugopolje, Općina u proračunu osigurava sredstva, a kako bi se omogućilo djelovanje kulturnih udruga što je od jake važnosti jer kultura predstavlja temelj svake civilizacije.</p> <p>Osim navedenog, Općina osigurava sredstva za Narodnu knjižnicu u Dugopolju, točnije za njeno redovno poslovanje te za nabavu uredske opreme i knjiga.</p>
<p>Način ostvarenja 3.2.3. Financiranje javnih potreba u športu</p>	<p>Javne potrebe u športu za koje se sredstva osiguravaju u proračunu Općine su programi, odnosno aktivnosti, poslovi i djelatnosti od značaja za unaprjeđenje i razvoj športa na području Općine, tjelesne i zdravstvene kulture djece i mladeži, te osiguranje i poticanje rekreacijskih aktivnosti građana.</p>
<p>Način ostvarenja 3.2.4. Financiranje društvenih, vjerskih i političkih djelatnosti</p>	<p>Općina Dugopolje u proračunu osigurava financijska sredstva za financiranje udruga civilnog društva, vjerskih zajednica te političkih stranaka.</p>
<p>Način ostvarenja 3.2.5. Financiranje djelatnosti DVD-a</p>	<p>Dobrovoljno vatrogasno društvo osnovano je 1984. godine, s temeljnom zadaćom: gašenje požara i spašavanje ljudi i imovine ugroženih požarom i eksplozijom, pružanje tehničke pomoći u nezgodama i opasnim situacijama, sudjelovanje u provedbi preventivnih mjera zaštite od požara i eksplozija, planiranje rada i razvitka zaštite od požara te razvoj vatrogastva itd.</p> <p>Općina Dugopolje u obliku svojih prava i obveza utvrđenih Ustavom i Zakonom, uređuje, planira, organizira, te isplaćuje financijske donacije u svrhu osiguranja provedbe usluga zaštite i spašavanja.</p>

Strateški plan Općine Dugopolje

POKAZATELJI REZULTATA (OUTPUT)				
Opći cilj	3. Razvoj ljudskih resursa i poboljšanje kvalitete života kroz unaprjeđenje javnih i društvenih usluga			
Posebni cilj	3.1. Poboljšanje uvjeta odgoja i obrazovanja			
Načini ostvarenja	Pokazatelj rezultata (output)	Definicija	Jedinica	Polazna vrijednost (2018.)
3.1.1. Osiguranje redovne djelatnosti Dječjeg vrtića	3.1.1.1. Broj dodijeljenih donacija	U sklopu svoje djelatnosti, Općina izdvaja sredstva za sufinanciranje djelatnosti Dječjeg vrtića Cvrčak	broj	
3.1.2. Financiranje potreba u školstvu	3.1.2.1. Broj isplaćenih donacija za osnovnoškolsko obrazovanje	Općina sufinancira rad Osnovne škole u svrhu osiguranja redovne obrazovne djelatnosti Ustanove	broj	
	3.1.2.2. Broj dodjeljenih stipendija	Osiguranje financijskih sredstava za stipendiranje što većeg broja učenika i studenata	broj	
3.1.3. Izgradnja dječjeg vrtića	3.1.3.1. Postotna realizacija izgradnje dječjeg vrtića	Poboljšanje životnih standarda upisom sve djece predškolskog uzrasta na području općine dugopolje.	% realizacije (kumulativ)	
POKAZATELJ UČINKA (OUTCOME)		Definicija	Jedinica	Polazna vrijednost (2018.)
Broj djece u obrazovnom sustavu		Općina sufinanciranjem predškolskog odgoja i Osnovne škole omogućava predškolsko i osnovnoškolsko obrazovanje stanovništva na području Općine	broj	

Strateški plan Općine Dugopolje

POKAZATELJI REZULTATA (OUTPUT)				
Opći cilj	3. Razvoj ljudskih resursa i poboljšanje kvalitete života kroz unaprjeđenje javnih i dru			
Posebni cilj	3.2. Unaprjeđenje javnih potreba			
Načini ostvarenja	Pokazatelj rezultata (output)	Definicija	Jedinica	Polazna vrijednost (2018.)
3.2.1. Financiranje socijalne skrbi	3.2.1.1. Broj danih pomoći obiteljima i kućanstvima	Osiguranje financijskih sredstava za pomoć obiteljima i kućanstvima slabijeg imovinskog stanja	broj	
	3.2.1.2. Broj novorođene djece	Isplata financijskih sredstava obiteljima za novorođenu djecu	broj	
	3.2.1.3. Broj kupljenih poklona	Kupnja poklona prilikom sklapanja braka	broj	
	3.2.1.4. Broj osoba kojima je sufinanciran trošak prijevoza	Sufinanciranje cijene prijevoza – JGP PROMET	broj	
	3.2.1.5. Broj danih donacija udrugama građana	Općina kroz donacije udrugama građana osigurava pomoć stanovništvu koje nije obuhvaćeno redovnim socijalnim programima	broj	
3.2.2. Financiranje javnih potreba u kulturi	3.2.2.1. Broj financiranih kulturnih udruga	Financiranje djelatnosti i programa kulturno umjetničkih društava i udruga u kulturi	broj	
	3.2.2.2. Broj članova Narodne knjižnice	Općina osigurava sredstva za financiranje plaća, doprinosa, materijalnih i	broj	
	3.2.2.3. Broj nabavljenih primjeraka knjižnične građe	financijskih troškova s ciljem	broj	

Strateški plan Općine Dugopolje

		osiguranja provedbe knjižnične djelatnosti		
3.2.3. Financiranje javnih potreba u športu	3.2.3.1. Broj financiranih športskih organizacija	Financiranje športskih organizacija u svrhu realizacije njihovih projekata/programa	broj	
3.2.4. Financiranje društvenih, vjerskih i političkih djelatnosti	3.2.4.1. Broj financiranih udruga civilnog društva	Financiranje udruga civilnog društva mjerit će se njihovim brojem	broj	
	3.2.4.2. Broj financiranih vjerskih zajednica	Financiranje javnih potreba u religiji mjerit će se brojem financiranih vjerskih zajednica	broj	
	3.2.4.3. Broj financiranih političkih stranaka	Financiranje političkih stranaka mjerit će se brojem financiranih političkih stranaka	broj	
3.2.5. Financiranje djelatnosti DVD-a	3.2.5.1. Broj isplaćenih donacija	Općina je izdvojila sredstva za dodijelu tekućih i kapitalnih donacija DVD-u Dugopolje za osiguranje osnovne djelatnosti. Navedeno će se mjeriti kroz broj isplaćenih donacija.	broj	
POKAZATELJ UČINKA (OUTCOME)		Definicija	Jedinica	Polazna vrijednost (2018.)
Ukupan broj odobrenih donacija		Ostvarenje ciljeva radi unaprjeđenja javnih potreba će se mjeriti kroz ukupan broj odobrenih donacija udrugama, institucijama i pojedincima	broj	

<p style="text-align: center;">Opći cilj 4 Osiguranje prostornog razvoja i održivosti te efikasnijeg poslovanja Općine</p>	
<p style="text-align: center;">Posebni cilj 4.1. Prostorno planiranje i uređenje</p>	
<p>Način ostvarenja 4.1.1. Izrada prostorno planske dokumentacije</p>	<p>Izrada UPU-a, DPU-a i ostale projektne dokumentacije.</p>
<p>Način ostvarenja 4.1.2. Katastarska izmjera</p>	<p>Kada nekretnine (katastarske čestice) upisane u katastar ne odgovaraju stvarnom stanju na terenu, provodi se katastarska izmjera koja obuhvaća izradu elaborata katastarske izmjere. Katastarske izmjere su složeni projekti koji zahtijevaju veliki broj učesnika od Državne geodetske uprave, Ministarstva pravosuđa, zemljišno knjižnih odjela općinskih sudova, JLRS, vlasnike i ovlaštene geodetske tvrtke. Općina planira izdvojiti sredstva u svrhu provedbe katastarske izmjere.</p>
<p style="text-align: center;">Posebni cilj 4.2. Unaprjeđenje uvjeta za kvalitetnije i efikasnije obavljanje djelatnosti Općine</p>	
<p>Način ostvarenja 4.2.1. Opremanje općinskih ureda i prostora</p>	<p>Opremanje uredskih prostorija nabavom uredske opreme i namještaja, računalne opreme te ostale komunikacijske opreme.</p>
<p style="text-align: center;">Posebni cilj 4.3. Održivi razvoj i zaštita okoliša</p>	
<p>Način ostvarenja 4.3.1. Izgradnja Solarne elektrane na području Općine Dugopolje</p>	<p>Prostornim planom općine Dugopolje predviđena je izgradnja fotonaponske elektrane na parceli od cca 35 Ha., na području neposredno uz poduzetničku zonu Bani sjever. Projekt je važan radi pridonosa procesu tranzicije na ekološki prihvatljive izvore energije, smanjenju emisije CO₂, te je kapacitiran da zadovolji energetske potrebe poduzetničkih zona općine Dugopolje. Sa gotovo 25MW potencijalne proizvodnje, elektrana bi pokrivala vršnu potrošnju zone te bi se na takav način proizvedena energija trošila lokalno, ne opterećujući prijenosnu mrežu.</p>

Način ostvarenja 4.3.2.
Zaštita od buke

Zaštita od buke s Autoceste A1 za stanovnika naselja Koprivno. Iako je dionica autoceste koja se tiče naselja Koprivno sa više od 3.000.000 prolaza vozila godišnje te zakonski podliježe zaštiti od buke, nikakva karta buke na spomenutoj dionici nije napravljena. Sama buka negativno utječe na zdravlje stanovnika Koprivna te samu kvalitetu života. Kako se Koprivno razvija u turističkom segmentu (kuće za odmor), tako buka negativno utječe i na razvoj turizma, gosti primarno žele mir i tišinu te je daljnji razvoj turizma jako upitan.

Strateški plan Općine Dugopolje

POKAZATELJI REZULTATA (OUTPUT)				
Opći cilj	4. Osiguranje prostornog razvoja i održivosti te efikasnijeg poslovanja Općine			
Posebni cilj	4.1. Prostorno planiranje i uređenje			
Načini ostvarenja	Pokazatelj rezultata (output)	Definicija	Jedinica	Polazna vrijednost (2018.)
4.1.1. Izrada prostorno planske dokumentacije	4.1.1.1. Broj izrađenih UPU-a	Izrada UPU-a, DPU-a i ostale projektne dokumentacije.	broj	
	4.1.1.2. Broj izrađenih DPU-a		broj	
	4.1.1.3. Broj izrađene ostale projektne dokumentacije		broj	
4.1.2. Katastarska izmjera	4.1.2.1. Postotna realizacija provedbe katastarske izmjere	Provedba katastarske izmjere	% realizacije (kumulativ)	
POKAZATELJ UČINKA (OUTCOME)		Definicija	Jedinica	Polazna vrijednost (2018.)
Povećanje broja izrađene prostorno planske dokumentacije		Povećanje broja važeće prostorno planske dokumentacije: urbanističkih planova uređenja, detaljnih planova uređenja te ostale projektne dokumentacije	broj	

Strateški plan Općine Dugopolje

POKAZATELJI REZULTATA (OUTPUT)				
Opći cilj	4. Osiguranje prostornog razvoja i održivosti te efikasnijeg poslovanja Općine			
Posebni cilj	4.2. Unaprjeđenje uvjeta za kvalitetnije i efikasnije obavljanje djelatnosti Općine			
Načini ostvarenja	Pokazatelj rezultata (output)	Definicija	Jedinica	Polazna vrijednost (2018.)
4.2.1. Opremanje općinskih ureda i prostora	4.2.1.1. Povećanje broja nabavljenih računala i računalne opreme	Nabava računala i pripadajuće računalne opreme	broj	
	4.2.1.2. Povećanje broja nabavljene uredske opreme i namještaja	Nabava uredske opreme i namještaja	broj	
POKAZATELJ UČINKA (OUTCOME)		Definicija	Jedinica	Polazna vrijednost (2018.)
Postotna realizacija svih planiranih aktivnosti koje imaju za cilj unaprjeđenje uvjeta poslovanja		Povećanje kvalitete i efikasnosti u obavljanju djelatnosti Općine ostvarit će se kroz postotnu realizaciju planiranih aktivnosti u narednom razdoblju od tri godine	% realizacije (kumulativ)	

Strateški plan Općine Dugopolje

POKAZATELJI REZULTATA (OUTPUT)				
Opći cilj	4. Osiguranje prostornog razvoja i održivosti te efikasnijeg poslovanja Općine			
Posebni cilj	4.3. Održivi razvoj			
Načini ostvarenja	Pokazatelj rezultata (output)	Definicija	Jedinica	Polazna vrijednost (2018.)
4.3.1. Izgradnja Solarne elektrane na području Općine Dugopolje	4.3.1.1. Postotna realizacija projekta izgradnje Solarne elektrane	Izgradnja fotonaponske elektrane na parceli od cca 35 Ha	% realizacije (kumulativ)	
4.3.2. Zaštita od buke	4.3.2.1. Izrađena karta buke	Zaštita od buke s Autoceste A1	% izrađenosti (kumulativ)	
POKAZATELJ UČINKA (OUTCOME)		Definicija	Jedinica	Polazna vrijednost (2018.)
Postotna realizacija svih planiranih aktivnosti koje imaju za cilj osiguranje održivog razvoja		Provedba posebnog cilja ostvarit će se kroz postotnu realizaciju planiranih aktivnosti u narednom razdoblju od tri godine	% realizacije (kumulativ)	

8. SKRAĆENI PRIKAZ STRATEŠKOG PLANA

Opći cilj	Posebni cilj	Pokazatelj učinka (outcome)	Način ostvarenja posebnog cilja	
1. Razvoj konkurentnog i održivog gospodarstva	1.1. Razvoj poduzetništva	Broj poslovnih subjekata	1.1.1. Izgradnja objekata poslovne zone Podi	1.1.1.1. Iz
			1.1.2. Izgradnja objekata stambene zone Podi	1.1.2.1. Iz
			1.1.3. Izgradnja objekata poslovne zone Podi - Zapad	1.1.3.1. Iz Zapad
			1.1.4. Izgradnja objekata poslovne zone Bani i Bani – Sjever	1.1.4.1. Iz Bani - Sje
			1.1.5. Izgradnja objekata poslovne zone Krč	1.1.5.1. Iz
			1.1.6. Izgradnja objekata stambene zone Drage	1.1.6.1. Iz Drage
			1.1.7. Izgradnja objekata stambene zone Koprivno	1.1.7.1. Iz Koprivno
			1.1.8. Izgradnja objekata stambene zone Kute	1.1.8.1. Iz
			1.1.9. Pomoći dane trgovačkom društvu u vlasništvu Općine	1.1.9.1. B
			1.1.10. Poduzetničko-potporna institucija - inkubator Dugopolje	1.1.10. Br
	1.2. Poticanje razvoja turizma	Broj dolazaka	1.2.1. Financiranje rada turističke zajednice	1.2.1.1. B
			1.2.2. Turistička zona Vranjača	1.2.2.1. B
			1.2.3. Integrirani projekt "Mons Aureus"	1.2.3.1. B
			1.2.4. Sustav javnih bicikala	1.2.4.1. B

Strateški plan Općine Dugopolje

1. Razvoj konkurentnog i održivog gospodarstva			1.2.5. Izgradnja Centra za posjetitelje	1.2.5.1. P posjetitelje
			1.2.6. Izgradnja biciklističkih odmorišta	1.2.6.1. B
	1.3. Razvoj poljoprivrede	Postotna realizacija planiranih aktivnosti vezanih za poticanje poljoprivrednog razvoja	1.3.1. Izgradnja mini farmi	1.3.1.1. B
			1.3.2. Uspostava poljoprivrednog inkubatora	1.3.2.1. B
			1.3.3. Izgradnja zelene tržnice	1.3.3.1. P tržnice

Strateški plan Općine Dugopolje

2. Unaprijeđenje infrastrukturnih sustava Općine	2.1. Izgradnja komunalne infrastrukture	Postotna realizacija planiranih aktivnosti vezanih za izgradnju komunalne infrastrukture	2.1.1. Izgradnja groblja	2.1.1.1. P
			2.1.2. Izgradnja ulice	1.2.2.1. A
			2.1.3. Izgradnja sekundarne vodovodne mreže	2.1.3.1. M
			2.1.4. Izgradnja fekalnog kolektora	2.1.4.1. D
			2.1.5. Izgradnja reciklažnog dvorišta	2.1.5.1. P dvorišta
			2.1.6. Izgradnja i uređenje naselja Općine	2.1.6.1. R uređenja i
			2.1.7. Izgradnja športskog i rekreacijskog centra	2.1.7.1. P rekreacijs
	2.2. Održavanje komunalne infrastrukture	Realizirane sve planirane aktivnosti održavanja	2.2.1. Održavanje javne rasvjete	2.2.1.1. P održavanj
				2.2.1.2. B
			2.2.2. Održavanje sustava odvodnje atmosferskih voda	2.2.2.1. B
			2.2.3. Održavanje nerazvrstanih cesta	2.2.3.1. K
				2.2.3.2. U
				2.2.3.3. P dokument
			2.2.4. Održavanje čistoće na javnim površinama	2.2.4.1. K
2.2.4.2. K				
2.2.4.3. B				
2.2.5. Održavanje zelenih površina	2.2.5.1. P			
2.2.6. Održavanje groblja i mrtvačnice	2.2.6.1. B			

Strateški plan Općine Dugopolje

3. Razvoj ljudskih resursa i poboljšanje kvalitete života kroz unaprjeđenje javnih i društvenih djelatnosti i infrastrukture	3.1. Poboljšanje uvjeta odgoja i obrazovanja	Broj djece u obrazovnom sustavu	3.1.1. Osiguranje redovne djelatnosti Dječjeg vrtića	3.1.1.1. B
			3.1.2. Financiranje potreba u školstvu	3.1.2.1. B obrazovni
				3.1.2.2. B
	3.1.3. Izgradnja dječjeg vrtića	3.1.3.1. P		
	3.2. Unaprjeđenje javnih potreba	Ukupan broj odobrenih donacija	3.2.1. Financiranje socijalne skrbi	3.2.1.1. B
				3.2.1.2. B
				3.2.1.3. B
				3.2.1.4. B prijevoza
				3.2.1.5. B
			3.2.2. Financiranje javnih potreba u kulturi	3.2.2.1. B
				3.2.2.2. B
				3.2.2.3. B građe
			3.2.3. Financiranje javnih potreba u športu	3.2.3.1. B
			3.2.4. Financiranje društvenih, vjerskih i političkih djelatnosti	3.2.4.1. B
				3.2.4.2. B
3.2.4.3. B				
3.2.5. Financiranje djelatnosti DVD-a	3.2.5.1. B			

Strateški plan Općine Dugopolje

4. Osiguranje prostornog razvoja i održivosti te efikasnijeg poslovanja Općine	4.1. Prostorno planiranje i uređenje	Povećanje broja izrađene prostorno planske dokumentacije	4.1.1. Izrada prostorno planske dokumentacije	4.1.1.1. B
				4.1.1.2. B
				4.1.1.3. B dokument
			4.1.2. Katastarska izmjera	4.1.2.1. P izmjere
	4.2. Unaprjeđenje uvjeta za kvalitetnije i efikasnije obavljanje djelatnosti Općine	Postotna realizacija svih planiranih aktivnosti koje imaju za cilj unaprjeđenje uvjeta poslovanja	4.2.1. Opremanje općinskih ureda i prostora	4.2.1.1. P računalne
				4.2.1.2. P opreme i t
	4.3. Održivi razvoj	Postotna realizacija svih planiranih aktivnosti koje imaju za cilj osiguranje održivog razvoja	4.3.1. Izgradnja Solarne elektrane na području Općine Dugopolje	4.3.1.1. P Solarne e
4.3.2. Zaštita od buke			4.3.2.1. Iz	

9. POVEZIVANJE CILJEVA S PRORAČUNOM

Opći cilj	Posebni cilj	Program u proračunu	Pokazatelj učinka (outcome)	Način ostvarenja posebnog cilja	Aktivnost/projekt u proračunu
1. Razvoj konkurentnog i održivog gospodarstva	1.1. Razvoj poduzetništva	1001 Izgradnja kapitalnih objekata gospodarske zone	Broj poslovnih subjekata	1.1.1. Izgradnja objekata poslovne zone Podi	A100001 Poslovna zona Podi
				1.1.2. Izgradnja objekata stambene zone Podi	A100002 Stambena zona Podi
				1.1.3. Izgradnja objekata poslovne zone Podi - Zapad	A100003 Poslovna zona Podi - Zapad
				1.1.4. Izgradnja objekata poslovne zone Bani i Bani - Sjever	A100004 Poslovna zona Bani i Bani - Sjever
				1.1.5. Izgradnja objekata poslovne zone Krč	A100005 Poslovna zona Krč
				1.1.6. Izgradnja objekata stambene zone Drage	A100006 Stambena zona Drage
				1.1.7. Izgradnja objekata stambene zone Koprivno	A100007 Stambena zona Koprivno
				1.1.8. Izgradnja objekata stambene zone Kute	A100008 Stambena zona Kute
		1007 Kapitalne pomoći		1.1.9. Pomoći dane trgovačkom društvu u vlasništvu Općine	A100002 Poduzetništvo Općine Podi d.o.o.
				1.1.10. Poduzetničko-potporna institucija - inkubator Dugopolje	

Strateški plan Općine Dugopolje

1. Razvoj konkurentnog i održivog gospodarstva	1.2. Poticanje razvoja turizma	1009 Turizam	Broj dolazaka	1.2.1. Financiranje rada turističke zajednice	A100001 Turistička zajednica
				1.2.2. Turistička zona Vranjača	
				1.2.3. Integrirani projekt "Mons Aureus"	
				1.2.4. Sustav javnih bicikala	
		1009 Turizam		1.2.5. Izgradnja Centra za posjetitelje	Aktivnost A100001 Projekt "Skrive habitati"
				1.2.6. Izgradnja biciklističkih odmorišta	
	1.3. Razvoj poljoprivrede		Postotna realizacija planiranih aktivnosti vezanih za poticanje poljoprivrednog razvoja	1.3.1. Izgradnja mini farmi	
				1.3.2. Uspostava poljoprivrednog inkubatora	
		1000 Izgradnja komunalne infrastrukture		1.3.3. Izgradnja zelene tržnice	Aktivnost A100001 Izgradnja zelene tržnice u Dugopolju

Strateški plan Općine Dugopolje

2. Unaprjeđenje infrastrukturnih sustava Općine	2.1. Izgradnja komunalne infrastrukture	1000 Izgradnja komunalne infrastrukture	Postotna realizacija planiranih aktivnosti vezanih za izgradnju komunalne infrastrukture	2.1.1. Izgradnja groblja	A100001 Izgrad groblja Dugopolje Kotlenice, Lisk Koprivno
				2.1.2. Izgradnja ulice	A100005 Ulica sv Mihovila
				2.1.3. Izgradnja sekundarne vodovodne mreže	A100006 Izgrad sekundarne vodovodne mreže Dugopolje
				2.1.4. Izgradnja fekalnog kolektora	A100009 Izgrad fekalnog kolektora Dugopolje (A, B, K12)
				2.1.5. Izgradnja reciklažnog dvorišta	A100010 Izgrad reciklažnog dvorišta
				2.1.6. Izgradnja i uređenje naselja Općine	A100012 Izgradnja i uređenje naselja Općine Dugopolje
				2.1.7. Izgradnja športskog i rekreacijskog centra	A100011 Izgradnja športskog i rekreacijskog centra
	2.2. Održavanje komunalne infrastrukture	1000 Javna rasvjeta	Realizirane sve planirane aktivnosti održavanja	2.2.1. Održavanje javne rasvjete	A100001 Održavanje javne rasvjete
		1001 Odvodnja atmosferskih voda		2.2.2. Održavanje sustava odvodnje atmosferskih voda	A100001 Uređenje kišnih slivnika i uređenje u zaštitnoj zoni izvora rijeke Jadro
		1002 Nerazvrstane ceste		2.2.3. Održavanje nerazvrstanih cesta	A100001 Održavanje nerazvrstanih cesta

Strateški plan Općine Dugopolje

	2.2. Održavanje komunalne infrastrukture	1003 Održavanje čistoće na javnim površinama	Realizirane sve planirane aktivnosti održavanja	2.2.4. Održavanje čistoće na javnim površinama	A100001 Održav: poljskih putev
					A100003 Odvc otpada na uređe odlagališta
					A100004 Dezinse i deratizacija
		1004 Zelene površine		2.2.5. Održavanje zelenih površina	A100001 Održav: zelenih površir
		1005 Održavanje grobља i mrtvačnice		2.2.6. Održavanje groblja i mrtvačnice	A100001 Održav: grobља i mrtvačr
		1003 Održavanje čistoće na javnim površinama		2.2.4. Održavanje čistoće na javnim površinama	A100001 Održav: poljskih putev
					A100003 Odvc otpada na uređe odlagališta
					A100004 Dezinse i deratizacija
		1004 Zelene površine		2.2.5. Održavanje zelenih površina	A100001 Održav: zelenih površir
		1005 Održavanje grobља i mrtvačnice		2.2.6. Održavanje groblja i mrtvačnice	A100001 Održav: grobља i mrtvačr

Strateški plan Općine Dugopolje

3. Razvoj ljudskih resursa i poboljšanje kvalitete života kroz unaprjeđenje javnih i društvenih djelatnosti i infrastrukture	3.1. Poboljšanje uvjeta odgoja i obrazovanja	1000 Predškolski odgoj	Broj djece u obrazovnom sustavu	3.1.1. Osiguranje redovne djelatnosti Dječjeg vrtića	A100001 Financir predškolskog odgoja
		1007 Stipendije		3.1.2. Financiranje potreba u školstvu	A100002 Sufinanciranje programa osnovnog školstva
		Program 1000 izgradnja komunalne infrastrukture		3.1.3. Izgradnja dječjeg vrtića	A100001 Stipendije studenata i učenika Aktivnost A100002 Izgradnja i dogradnja dječjeg vrtića
	3.2. Unaprjeđenje javnih potreba	1004 Socijalna skrb	Ukupan broj odobrenih donacija	3.2.1. Financiranje socijalne skrbi	A100001 Socijalna pomoć građanima kućanstvima
	3.2. Unaprjeđenje javnih potreba	1004 Socijalna skrb	Ukupan broj odobrenih donacija	3.2.1. Financiranje socijalne skrbi	A100002 Humanitarna pomoć kroz udruge građana
		1001 Financiranje javnih potreba u kulturi		A100001 Djelatnost kulturno-umjetničkih društava i udruga u kulturi	
		1006 Knjižnična djelatnost		3.2.2. Financiranje javnih potreba u kulturi	A100001 Financiranje Narodne knjižnice Dugopolje
		1002 Sport		3.2.3. Financiranje javnih potreba u športu	A100001 Financiranje potpora športskim organizacijama
		1005 Društvene i političke udruge		3.2.4. Financiranje društvenih, vjerskih i političkih djelatnosti	A100002 Financiranje udruga civilnog društva

Strateški plan Općine Dugopolje

					A100001 Financijski društvenih, vjerskih i političkih djelatnosti
		1003 Vatrogastvo		3.2.5. Financiranje djelatnosti DVD-a	A100001 Financijska djelatnost DVD
4. Osiguranje prostornog razvoja i održivosti te efikasnijeg poslovanja Općine	4.1. Prostorno planiranje i uređenje	1002 Kupnja, nabavka i izrada ostale materijalne i nematerijalne imovine	Povećanje broja izrađene prostorno planske dokumentacije	4.1.1. Izrada prostorno planske dokumentacije	A100002 Izrada UI DPU-a i ostale projektne dokumentacije
				4.1.2. Katastarska izmjera	
	4.2. Unaprjeđenje uvjeta za kvalitetnije i efikasnije obavljanje djelatnosti Općine	1000 Javna uprava i administracija	Postotna realizacija svih planiranih aktivnosti koje imaju za cilj unaprjeđenje uvjeta poslovanja	4.2.1. Opremanje općinskih ureda i prostora	A100002 Opremanje uredskih prostora
				4.3.1. Izgradnja Solarne elektrane na području Općine Dugopolje	
	4.3. Održivi razvoj		Postotna realizacija svih planiranih aktivnosti koje imaju za cilj osiguranje održivog razvoja	4.3.2. Zaštita od buke	

10. PRAĆENJE I EVALUACIJA

Današnji trendovi razvoja i globalizacije potiču organizacije da u jedinstvenosti i kvaliteti onoga čime se bave, potvrđuju svoju djelotvornost i uspješnost, dakle, organizacije moraju biti sigurne da ono što rade rade dobro, te da to mogu i dokazati. Iz tog je razloga praćenje (monitoring) i vrednovanje (evaluacija) planiranih projekata pojedinaca, stručnih skupina, ali i same organizacije te njenih organizacijskih jedinica i njihovih rezultata po utvrđenom kriteriju ili standardu od iznimne važnosti.

Za uspješnu provedbu Strateškog plana potrebno je razraditi načine praćenja i vrednovanja, tj. kako da se:

- definiraju aktivnosti za kontinuirano praćenje provedbe Strateškog plana;
- definiraju i osiguraju relevantni, mjerljivi, jasni pokazatelji praćenja i vrednovanja provedbe Strateškog plana
- utvrdi metodologija i osigura izrada izvješća (kvartalnih, polugodišnjih, godišnjih)
- standardiziraju obrasci koji dokumentiraju primjenu procedure (upitnici, formulari za evaluaciju, izvještajni formulari)
- osigura da se s rezultatima vrednovanja Strateškog plana upoznaju i da ih koriste svi ključni nositelji
- provede godišnja ocjena napretka u provedbi Strategije, koju treba izraditi prije utvrđivanja proračuna i financijskih planova za iduću godinu.

Od iznimne je važnosti za strateško planiranje uspostava sustava koji će pratiti, evaluirati i izvještavati o provedbi strateškog plana.

„Provedbu strateškog plana potrebno je sustavno i redovito pratiti i mjeriti. Svrha praćenja je pravovremeno uočavanje odstupanja od plana te ocjena hoće li planirane aktivnosti imati željeni učinak na postavljene ciljeve. Sustav praćenja može se u velikoj mjeri uspostaviti kroz sustav unutarnjih financijskih kontrola sukladno metodologiji koju propisuje Zakon o sustavu unutarnjih financijskih kontrola u javnom sektoru (Narodne novine, br.141/06), a koji su obveznici dužni uspostaviti.

Važna komponenta sustava praćenja je izvještavanje. Izvješća o ispunjavanju ciljeva temelje se na kvalitetnom praćenju i sadrže procjene koje trebaju dati odgovore na sljedeća pitanja:

- Može li se uz razumnu razinu sigurnosti očekivati da će se provedba do kraja godine odvijati prema planu?
- Ako ne, zašto i što je potrebno učiniti da bi se plan ostvario?
- Imaju li planirane aktivnosti očekivan učinak na posebne ciljeve?
- Jesu li osigurani svi resursi (administrativni, financijski, organizacijski)?
- Na koji se način provodi koordinacija s drugim nositeljima?

- Ostvaruju li se posebni i opći ciljevi u skladu s očekivanjem?
- Jesu li posebni ciljevi i dalje relevantni za opće ciljeve odnosno hoće li njihov doprinos ostvarenju općih ciljeva biti u skladu s očekivanim rezultatima?

Dobro definirani pokazatelji rezultata i učinka olakšavaju sustav praćenja, jer se isti temelji na izvještavanju o tome jesu li realizirane ciljane veličine.“

Na temelju definiranih pokazatelja rezultata i učinaka omogućit će se vrlo uspješan sustav praćenja, pošto se na temelju navedenih pokazatelja može utvrditi u kojem se smjeru realiziraju ciljane veličine.

Sukladno svojim posebnostima, obveznici su obvezni uspostaviti sustav praćenja te odrediti dinamiku izvještavanja kako bi se osigurale informacije o postizanju postavljenih ciljeva.

Za svaki posebni cilj, odnosno način ostvarenja može biti odgovorna samo jedna osoba, s tim da ista osoba može biti odgovorna za provođenje više posebnih ciljeva, odnosno načina ostvarenja strateškog plana. Preporuka je da se kao odgovorne osobe za provođenje posebnih ciljeva imenuju voditelji sektora ili voditelji službi, odnosno za načine ostvarenja ostali zaposlenici. Čelnik ne može biti imenovan odgovornom osobom za provedbu posebnog cilja ili načina ostvarenja, s obzirom da je odgovoran za provedbu cjelokupnog strateškog plana.

Osobe imenovane kao odgovorne za provedbu strateškog plana - odnosno pojedinog posebnog cilja/načina ostvarenja - odgovorne su i za izvršavanje dijela proračuna povezanoga s tim posebnim ciljem/načinom ostvarenja. Upravo stoga je tablica Veza strateškog plana i općinskog proračuna prilog i sastavni dio odluke o imenovanju odgovornih osoba za provedbu strateškog plana.

Temelj za provedbu sustava praćenja i evaluacije je imenovanje odgovornih osoba za ostvarenje pojedinog posebnog cilja, odnosno donošenje odluke o imenovanju osoba odgovornih za provedbu strateškog plana, te ukoliko je došlo do promjene odgovornih osoba, odluka o prijenosu ovlasti i odgovornosti za upravljanje proračunskim sredstvima osiguranim u proračunu za određenu godinu kako bi se povezali ciljevi, programi i proračunska sredstva, a ukoliko je došlo do promjene odgovornih osoba za provedbu strateškog plana.

Ukoliko odgovornost za izvršenje za neke od posebnih ciljeva odnosno načina ostvarenja nije moguće dodijeliti jednoj osobi to je vjerojatno pokazatelj potrebe preispitivanja postojeće organizacijske odnosno programske klasifikacije.

Upravo za ovaj dio procesa strateškog planiranja od iznimne je važnosti da pokazatelji uspješnosti budu jasni, mjerljivi i nedvosmisleno izraženi. U protivnom mjerenje i nadzor nad njihovom provedbom nisu mogući.

Kao prilog sustavu praćenja i evaluacije u nastavku su dati obrasci putem kojih se može vršiti interno praćenje i izvještavanje.

Preporuča se da se Izvještaj o provedbi načina ostvarenja strateškog plana provodi na polugodišnjoj i godišnjoj razini, ali Općina može navedene izvještaje koristiti i za potrebe mjesečnog odnosno kvartalnog izvještavanja.

Strateški plan Općine Dugopolje

IZVJEŠTAJ O PRAĆENJU PROVEDBE STRATEŠKOG PLANA

Opći cilj 1. Razvoj konkurentnog i održivog gospodarstva

DATUM OCJENJIVA

Posebni cilj	Načini ostvarenja	Odgovorna osoba	Pokazatelj rezultata (output)	Jedinica	Polazna vrijednost	Trenutna vrijednost
1	2	3	4	5	6	7
1.1. Razvoj poduzetništva	1.1.1. Izgradnja objekata poslovne zone Podi		1.1.1.1. Izgrađenost objekata poslovne zone Podi	%		
	1.1.2. Izgradnja objekata stambene zone Podi		1.1.2.1. Izgrađenost objekata stambene zone Podi	%		
	1.1.3. Izgradnja objekata poslovne zone Podi - Zapad		1.1.3.1. Izgrađenost objekata poslovne zone Podi - Zapad	%		
	1.1.4. Izgradnja objekata poslovne zone Bani i Bani – Sjever		1.1.4.1. Izgrađenost objekata poslovne zone Bani i Bani - Sjever	%		
	1.1.5. Izgradnja objekata poslovne zone Krč		1.1.5.1. Izgrađenost objekata poslovne zone Krč	%		
	1.1.6. Izgradnja objekata stambene zone Drage		1.1.6.1. Izgrađenost objekata stambene zone Drage	%		

Strateški plan Općine Dugopolje

1.1. Razvoj poduzetništva	1.1.7. Izgradnja objekata stambene zone Koprivno		1.1.7.1. Izgrađenost objekata stambene zone Koprivno	%		
	1.1.8. Izgradnja objekata stambene zone Kute		1.1.8.1. Izgrađenost objekata stambene zone Kute	%		
	1.1.9. Pomoći dane trgovačkom društvu u vlasništvu Općine		1.1.9.1. Broj danih pomoći	broj		
	1.1.10. Broj poduzetnika		1.1.10. Broj poduzetnika	broj		
1.2. Poticanje razvoja turizma	1.2.1. Financiranje rada turističke zajednice		1.2.1.1. Broj održanih manifestacija	broj		
	1.2.2. Turistička zona Vranjača		1.2.2.1. Broj novih turističkih proizvoda i usluga	broj		
	1.2.3. Integrirani projekt "Mons Aureus"		1.2.3.1. Broj realiziranih faza projekta	broj		
	1.2.4. Sustav javnih bicikala		1.2.4.1. Broj nabavljenih bicikala	broj		
	1.2.5. Izgradnja Centra za posjetitelje		1.2.5.1. Postotna realizacija izgradnje Centra za posjetitelje	% realizacije (kumulativ)		
	1.2.6. Izgradnja biciklističkih odmorišta		1.2.6.1. Broj izgrađenih odmorišta	broj		
1.3. Razvoj poljoprivrede	1.3.1. Izgradnja mini farmi		1.3.1.1. Broj farmi	broj		
	1.3.2. Uspostava poljoprivrednog inkubatora		1.3.2.1. Broj korisnika	broj		
	1.3.3. Izgradnja zelene tržnice		1.3.3.1. Postotna realizacija izgradnje zelene tržnice	% realizacije (kumulativ)		

Strateški plan Općine Dugopolje

IZVJEŠTAJ O PRAĆENJU PROVEDBE STRATEŠKOG PLANA

Opći cilj 1. Razvoj konkurentnog i održivog gospodarstva

Posebni cilj	Odgovora osoba	Pokazatelj učinka (outcome)	Jedinica	Polazna vrijednost	Trenutna vrijednost	Ciljana vrijednost	Maxim
1	2	3	4	5	6	7	
1.1. Razvoj poduzetništva		Broj poslovnih subjekata	broj				
1.2. Poticanje razvoja turizma		Broj dolazaka	broj				
1.3. Razvoj poljoprivrede		Postotna realizacija planiranih aktivnosti vezanih za poticanje poljoprivrednog razvoja	% realizacije (kumulativ)				

Strateški plan Općine Dugopolje

IZVJEŠTAJ O PRAČENJU PROVEDBE STRATEŠKOG PLANA

Opći cilj 2. Unaprjeđenje infrastrukturnih sustava Općine

DATUM OCJENJIVA

Posebni cilj	Načini ostvarenja	Odgovorna osoba	Pokazatelj rezultata (output)	Jedinica	Polazna vrijednost	Trenutna vrijednost
1	2	3	4	5	6	7
2.1. Izgradnja komunalne infrastrukture	2.1.1. Izgradnja groblja		2.1.1.1. Povećanje površine groblja	m ²		
	2.1.2. Izgradnja ulice		1.2.2.1. Asfaltirana ulica	m		
	2.1.3. Izgradnja sekundarne vodovodne mreže		2.1.3.1. Metri izgrađene vodovodne mreže	m		
	2.1.4. Izgradnja fekalnog kolektora		2.1.4.1. Dužina kolektora	m		
	2.1.5. Izgradnja reciklažnog dvorišta		2.1.5.1. Postotna realizacija izgradnje reciklažnog dvorišta	% realizacije (kumulativ)		
	2.1.6. Izgradnja i uređenje naselja Općine		2.1.6.1. Realizirane planirane aktivnosti izgradnje i uređenja naselja Općine	% realizacije		
	2.1.7. Izgradnja športskog i rekreacijskog centra		2.1.7.1. Postotna realizacija izgradnje športskog i rekreacijskog centra	% realizacije (kumulativ)		

Strateški plan Općine Dugopolje

2.2. Održavanje komunalne infrastrukture	2.2.1. Održavanje javne rasvjete		2.2.1.1. Postotak realizacije planiranih aktivnosti održavanja rasvjetnih tijela	% realizacije			
			2.2.1.2. Broj elektro montažnih radova	broj			
	2.2.2. Održavanje sustava odvodnje atmosferskih voda		2.2.2.1. Broj izvršenih usluga	broj			
	2.2.3. Održavanje nerazvrstanih cesta		2.2.3.1. Kilometri održavanih nerazvrstanih cesta	km			
			2.2.3.2. Uređene i izgrađene nerazvrstane ceste	km			
			2.2.3.3. Postotna realizacija izrađene projektne dokumentacije	% realizacije (kumulativ)			
	2.2.4. Održavanje čistoće na javnim površinama		2.2.4.1. Kilometri održavanih poljskih puteva	km			
			2.2.4.2. Količina sakupljenog otpada	t			
			2.2.4.3. Broj godišnjih intervencija	broj			
	2.2.5. Održavanje zelenih površina		2.2.5.1. Površina uređenih zelenih površina	m ²			
	2.2.6. Održavanje groblja i mrtvačnice		2.2.6.1. Broj groblja	broj			

Strateški plan Općine Dugopolje

IZVJEŠTAJ O PRAĆENJU PROVEDBE STRATEŠKOG PLANA

Opći cilj 2. Unaprjeđenje infrastrukturnih sustava Općina

Posebni cilj	Odgovora osoba	Pokazatelj učinka (outcome)	Jedinica	Polazna vrijednost	Trenutna vrijednost	Ciljana vrijednost	Maxim
1	2	3	4	5	6	7	
2.1. Izgradnja komunalne infrastrukture		Postotna realizacija planiranih aktivnosti vezanih za izgradnju komunalne infrastrukture	% realizacije (kumulativ)				
2.2. Održavanje komunalne infrastrukture		Realizirane sve planirane aktivnosti održavanja	% realizacije (kumulativ)				

Strateški plan Općine Dugopolje

IZVJEŠTAJ O PRAĆENJU PROVEDBE STRATEŠKOG PLANA						
<i>Opći cilj 3. Razvoj ljudskih resursa i poboljšanje kvalitete života kroz unaprjeđenje javnih i društvenih djelatnosti i infrastrukture</i>						DATUM OCJENJIVA
Posebni cilj	Načini ostvarenja	Odgovorna osoba	Pokazatelj rezultata (output)	Jedinica	Polazna vrijednost	Trenutna vrijednost
1	2	3	4	5	6	7
3.1. Poboljšanje uvjeta odgoja i obrazovanja	3.1.1. Osiguranje redovne djelatnosti Dječjeg vrtića		3.1.1.1. Broj dodijeljenih donacija	broj		
	3.1.2. Financiranje potreba u školstvu		3.1.2.1. Broj isplaćenih donacija za osnovnoškolsko obrazovanje	broj		
			3.1.2.2. Broj dodjeljenih stipendija	broj		
	3.1.3. Izgradnja dječjeg vrtića		3.1.3.1. Postotna realizacija izgradnje dječjeg vrtića	% realizacije (kumulativ)		
3.2. Unaprjeđenje javnih potreba	3.2.1. Financiranje socijalne skrbi		3.2.1.1. Broj danih pomoći obiteljima i kućanstvima	broj		
			3.2.1.2. Broj novorođene djece	broj		

Strateški plan Općine Dugopolje

		3.2.1.3. Broj kupljenih poklona	broj		
		3.2.1.4. Broj osoba kojima je sufinanciran trošak prijevoza	broj		
		3.2.1.5. Broj danih donacija udrugama građana	broj		
3.2.2. Financiranje javnih potreba u kulturi		3.2.2.1. Broj financiranih kulturnih udruga	broj		
		3.2.2.2. Broj članova Narodne knjižnice	broj		
		3.2.2.3. Broj nabavljenih primjeraka knjižnične građe	broj		
3.2.3. Financiranje javnih potreba u športu		3.2.3.1. Broj financiranih športskih organizacija	broj		
3.2.4. Financiranje društvenih, vjerskih i političkih djelatnosti		3.2.4.1. Broj financiranih udruga civilnog društva	broj		
		3.2.4.2. Broj financiranih vjerskih zajednica	broj		
		3.2.4.3. Broj financiranih političkih stranaka	broj		
3.2.5. Financiranje djelatnosti DVD-a		3.2.5.1. Broj isplaćenih donacija	broj		

Strateški plan Općine Dugopolje

3.2. Unaprjeđenje javnih potreba	3.2.2. Financiranje javnih potreba u kulturi		3.2.2.1. Broj financiranih kulturnih udruga	broj			
			3.2.2.2. Broj članova Narodne knjižnice	broj			
			3.2.2.3. Broj nabavljene opreme	broj			
	3.2.3. Financiranje javnih potreba u športu		3.2.3.1. Broj financiranih športskih organizacija	broj			
	3.2.4. Financiranje društvenih, vjerskih i političkih djelatnosti		3.2.4.1. Broj financiranih udruga civilnog društva	broj			
			3.2.4.2. Broj financiranih vjerskih zajednica	broj			
			3.2.4.3. Broj financiranih političkih stranaka	broj			
	3.2.5. Financiranje djelatnosti DVD-a		3.2.5.1. Broj isplaćenih donacija	broj			

Strateški plan Općine Dugopolje

IZVJEŠTAJ O PRAĆENJU PROVEDBE STRATEŠKOG PLANA

Opći cilj 3. Razvoj ljudskih resursa i poboljšanje kvalitete života kroz unaprjeđenje javnih i društvenih djelatnosti i infrastrukture

Posebni cilj	Odgovora osoba	Pokazatelj učinka (outcome)	Jedinica	Polazna vrijednost	Trenutna vrijednost	Ciljana vrijednost	Mjerna jedinica
1	2	3	4	5	6	7	
3.1. Poboljšanje uvjeta odgoja i obrazovanja		Broj djece u obrazovnom sustavu	broj				
3.2. Unaprjeđenje javnih potreba		Ukupan broj odobrenih donacija	broj				

Strateški plan Općine Dugopolje

IZVJEŠTAJ O PRAĆENJU PROVEDBE STRATEŠKOG PLANA

Općina Dugopolje - prostorno-razvojni plan i ostale strategijske postavke Općine					DATUM OCJENJIVA	
Posebni cilj	Načini ostvarenja	Odgovorna osoba	Pokazatelj rezultata (output)	Jedinica	Polazna vrijednost	Trenutna vrijednost
1	2	3	4	5	6	7
4.1. Prostorno planiranje i uređenje	4.1.1. Izrada prostorno planske dokumentacije		4.1.1.1. Broj izrađenih UPU-a	broj		
			4.1.1.2. Broj izrađenih DPU-a	broj		
			4.1.1.3. Broj izrađene ostale projektne dokumentacije	broj		
	4.1.2. Katastarska izmjera		4.1.2.1. Postotna realizacija provedbe katastarske izmjere	% realizacije (kumulativ)		
4.2. Unaprjeđenje uvjeta za kvalitetnije i efikasnije obavljanje djelatnosti Općine	4.2.1. Opremanje općinskih ureda i prostora		4.2.1.1. Povećanje broja nabavljenih računala i računalne opreme	broj		
			4.2.1.2. Povećanje broja nabavljene uredske opreme i namještaja	broj		
4.3. Održivi razvoj	4.3.1. Izgradnja Solarne elektrane na području Općine Dugopolje		4.3.1.1. Postotna realizacija projekta izgradnje Solarne elektrane	% realizacije (kumulativ)		
	4.3.2. Zaštita od buke		4.3.2.1. Izrađena karta buke	% izrađenosti (kumulativ)		

Strateški plan Općine Dugopolje

IZVJEŠTAJ O PRAĆENJU PROVEDBE STRATEŠKOG PLANA							
Opći cilj 4. Osiguranje prostornog razvoja i održivosti te efikasnijeg poslovanja Općine							
Posebni cilj	Odgovora osoba	Pokazatelj učinka (outcome)	Jedinica	Polazna vrijednost	Trenutna vrijednost	Ciljana vrijednost	Max
1	2	3	4	5	6	7	
4.1. Prostorno planiranje i uređenje		Povećanje broja izrađene prostorno planske dokumentacije	broj				
4.2. Unaprjeđenje uvjeta za kvalitetnije i efikasnije obavljanje djelatnosti Općine		Postotna realizacija svih planiranih aktivnosti koje imaju za cilj unaprjeđenje uvjeta poslovanja	% realizacije (kumulativ)				
4.3. Održivi razvoj		Postotna realizacija svih planiranih aktivnosti koje imaju za cilj osiguranje održivog razvoja	% realizacije (kumulativ)				

11. POPIS TABLICA

<i>Tablica 1. Opći podaci Općine Dugopolje.....</i>	6
<i>Tablica 2. Geografsko prostorna obilježja Općine Dugopolje</i>	13
<i>Tablica 3. Ukupan broj stanovnika u Općini Dugopolje i Splitsko-dalmatinskoj županiji</i>	14
<i>Tablica 4. Stanovništvo Općine Dugopolje prema naseljima</i>	16
<i>Tablica 5. Ukupan broj stanovnika prema dobi i spolu u Općini Dugopolje</i>	16
<i>Tablica 6. Kućanstva prema veličini, tipu i broju članova, popis 2011.godine</i>	17
<i>Tablica 7. Prosječna nezaposlenost u Splitsko-dalmatinskoj županiji i Općini Dugopolje u razdoblju 2007. – 2018.</i>	18
<i>Tablica 8. Nezaposlenost u Splitsko - dalmatinskoj županiji i Općini Dugopolje po mjesecima u 2017. i 2018. godini</i>	18
<i>Tablica 9. Pregled broja nezaposlenih osoba u Općini Dugopolje prema razini obrazovanja u 2016, 2017. i 2018. godini (prosjek svih mjeseci).....</i>	19
<i>Tablica 10. Popis nepokretnih kulturnih dobara na području Općine Dugopolje</i>	22
<i>Tablica 11. Pokazatelji razvijenosti Općine Dugopolje</i>	24
<i>Tablica 12. SWOT analiza</i>	28
<i>Tablica 13. Ostvareni prihodi/primici Općine Dugopolje za 2016. i 2017. godinu</i>	36
<i>Tablica 14. Ostvareni rashodi/izdaci Općine Dugopolje 2016. i 2017. godine</i>	38
<i>Tablica 15. Vertikalna analiza aktive bilance Općine Dugopolje</i>	40
<i>Tablica 16. Vertikalna analiza pasive bilance Općine Dugopolje</i>	40

12. POPIS SLIKA

<i>Slika 1. Geografski smještaj Općine Dugopolje u RH.....</i>	13
<i>Slika 2. Gospodarske zone Općine Dugopolje</i>	25
<i>Slika 3. Karta gospodarskih zona Općine Dugopolje</i>	26
<i>Slika 4. Definirani posebni ciljevi za ostvarenje strateških ciljeva Općine.....</i>	44

13. POPIS GRAFIKONA

<i>Grafikon 1. Organizacijska shema Općine Dugopolje</i>	<i>7</i>
<i>Grafikon 2. Usporedba broja stanovnika Županije i Općine Dugopolje</i>	<i>14</i>
<i>Grafikon 3. Dobna struktura stanovništva Općine Dugopolje</i>	<i>17</i>
<i>Grafikon 4. Prosječna nezaposlenost u Općini Dugopolje u razdoblju 2007. – 2018.18</i>	
<i>Grafikon 5. Kretanje broja nezaposlenih osoba Općine Dugopolje po mjesecima u razdoblju od siječnja 2017. godine do listopada 2018. godine (stanje krajem mjeseca)</i>	<i>19</i>
<i>Grafikon 6. Nezaposlene osobe na području Općine Dugopolje prema razini obrazovanja u 2018.godini (prosjeak prvih 10 mjeseci)</i>	<i>20</i>
<i>Grafikon 7. Interna analiza ljudskih resursa Općine Dugopolje</i>	<i>34</i>
<i>Grafikon 8. Kretanje glavnih izvora prihoda/primitaka u proračunu Općine Dugopolje 2016. i 2017. godine, u kunama</i>	<i>37</i>
<i>Grafikon 9. Prikaz ukupno ostvarenih prihoda/primitaka i rashoda/izdataka u 2016. i 2017. godini</i>	<i>39</i>



**REPUBLIKA HRVATSKA
SPLITSKO DALMATINSKA ŽUPANIJA
OPĆINA DUGOPOLJE
OPĆINSKI NAČELNIK**

**KLASA: 810-01/18-10/03
URBROJ: 2180/04-02/1-18-2
Dugopolje, 14. prosinca 2018. godine**

**PREDSJEDNIKU OPĆINSKOG VIJEĆA OPĆINE DUGOPOLJE
-ovdje**

Na temelju članka 48. Statuta Općine Dugopolje („Službeni vjesnik Općine Dugopolje“, broj 2/18), Općinski načelnik Općine Dugopolje dana 14. prosinca 2018. godine, donosi

ZAKLJUČAK

1. Utvrđuje se Prijedlog Odluke o donošenju procjene rizika od velikih nesreća za Općinu Dugopolje te se dostavlja Općinskom vijeću Općine Dugopolje na raspravu i usvajanje.
2. Za izvjestitelja na sjednici Općinskog vijeća određuje se Dean Caktaš, komunalni redar.



DOSTAVITI:

1. Općinskom vijeću Općine Dugopolje, ovdje
2. Jedinствени upravni odjel, ovdje
3. Arhivi, ovdje

Na temelju članka 17. stavka 1. podstavka 2. Zakona o sustavu civilne zaštite („Narodne novine“ broj 82/15), članka 35. Zakona o lokalnoj i područnoj (regionalnoj) samoupravi („Narodne novine“ broj 33/01, 60/01, 129/05, 109/07, 125/08, 36/09, 150/11, 144/12, 19/13, 137/15 i 123/17) i članka 30. Statuta Općine Dugopolje (Službeni vjesnik Općine Dugopolje“ broj 2/18), Općinsko vijeće Općine Dugopolje na __. sjednici održanoj dana __. prosinca 2018. godine, donosi

ODLUKU

o donošenju Procjene rizika od velikih nesreća za Općinu Dugopolje

Članak 1.

Donosi se Procjena rizika od velikih nesreća za Općinu Dugopolje (u daljnjem tekstu: Procjena), koju je izradila radna skupina osnovana Odlukom o postupku izrade Procjene rizika od velikih nesreća za područje Općine Dugopolje i osnivanju radne skupine za izradu Procjene rizika od velikih nesreća za područje Općine Dugopolje KLASA: 810-01/18-10/03, URBROJ: 2180/04-02/1-18-1 od 18. rujna 2018.godine.

Članak 2.

Procjena rizika od velikih nesreća za Općinu Dugopolje nalazi se u prilogu i sastavni je dio ove Odluke.

Članak 3.

Ova Odluka stupa na snagu osmog dana od dana objave u „Službenom vjesniku Općine Dugopolje“.

KLASA:

URBROJ:

Dugopolje, __. prosinca 2018.godine.

PREDSJEDNIK OPĆINSKOG VIJEĆA

Joško Čelan, dipl.ing.građ.,

PROCJENA RIZIKA OD VELIKIH NESREĆA – OPĆINA DUGOPOLJE

PROCJENA RIZIKA OD VELIKIH NESREĆA ZA OPĆINU DUGOPOLJE



Listopad, 2018. godine

Sadržaj

1	UVOD.....	7
1.1	KRITERIJI ZA IZRADU PROCJENE RIZIKA.....	7
2	OSNOVNE KARAKTERISTIKE OPĆINE DUGOPOLJE.....	9
2.1	GEOGRAFSKI POKAZATELJI.....	10
2.1.1	GEOGRAFSKI POLOŽAJ.....	10
2.2	BROJ STANOVNIKA.....	10
2.2.1	GUSTOĆA NASELJENOSTI.....	11
2.2.2	RAZMJETAJ STANOVNIŠTVA.....	11
2.2.3	SPOLNO – DOBNA RASPODJELA STANOVNIŠTVA.....	12
2.2.4	BROJ STANOVNIKA KOJOJ JE POTREBNA NEKA VRSTA POMOĆI PRI OBAVLJANJU SVAKODNEVNIH ZADATAKA.....	14
2.2.5	PROMETNA POVEZANOST.....	15
3	DRUŠTVENO – POLITIČKI POKAZATELJI.....	17
3.1	SJEDIŠTE UPRAVNOG TIJELA OPĆINE DUGOPOLJE.....	19
3.2	ZDRAVSTVENE USTANOVE.....	19
3.3	ODGOJNO – OBRAZOVNE USTANOVE.....	19
3.4	BROJ DOMAĆINSTAVA I BROJ ČLANOVA OBITELJI PO DOMAĆINSTVU.....	19
3.5	BROJ, VRSTA (NAMJENA) I STAROST GRAĐEVINA.....	20
4	EKONOMSKO – POLITIČKI POKAZATELJI.....	20
4.1	BROJ ZAPOSLENIH I MJESTA ZAPOSLENJA.....	22
4.2	BROJ PRIMATELJA SOCIJALNIH, MIROVINSKIH I SLIČNIH NAKNADA.....	22
4.3	PRORAČUN OPĆINE DUGOPOLJE.....	28
4.4	GOSPODARSKE GRANE.....	29
4.5	VELIKE GOSPODARSKE TVRTKE.....	29
4.6	OBJEKTI KRITIČNE INFRASTRUKTURE.....	30
5	PRIRODNO – KULTURNI POKAZATELJI.....	30
5.1	ZAŠTIĆENA PODRUČJA.....	35
5.2	KULTURNO – POVIJESNA BAŠTINA.....	35
6	POVIJESNI POKAZATELJI.....	36
6.1	PRIJAŠNJI DOGAĐAJI I ŠTETE USLIJED ELEMENTARNIH NEPOGODA.....	38
6.2	UVEDENE MJERE NAKON DOGAĐAJA KOJI SU UZROKOVALI ŠTETU.....	38
7	POKAZATELJI OPERATIVNIH SPOSOBNOSTI.....	38
7.1	POPIS OPERATIVNIH SNAGA.....	39
8	IDENTIFIKACIJA PRIJETNJI – REGISTAR RIZIKA.....	39
8.1	POTRES – OPIS SCENARIJA.....	44
8.1.1	NAZIV SCENARIJA, RIZIK, RADNA SKUPINA.....	45
8.1.2	UVOD.....	45
8.1.3	PRIKAZ POSLJEDICA.....	45
8.1.4	PRIKAZ VJEROJATNOSTI.....	47
8.1.5	PRIKAZ UTJECAJA NA INFRASTRUKTURU.....	48
8.1.6	KONTEKST.....	50
8.1.7	UZROK.....	50
8.1.8	DOGAĐAJ.....	53
8.2	OPIS DOGAĐAJA.....	53
8.2.1	POSLJEDICE I INFORMACIJE O POSLJEDICAMA.....	54
8.2.2	KRITERIJI DRUŠTVENIH VRIJEDNOSTI.....	54
8.2.3	VJEROJATNOST/FREKVENCIJA DOGAĐAJA.....	63
8.2.4	PODACI, IZVORI I METODE IZRAČUNA.....	66
8.3	EKSTREMNE TEMPERATURE– OPIS SCENARIJA.....	67
8.3.1	NAZIV SCENARIJA, RIZIK, RADNA SKUPINA.....	70
8.3.2	UVOD.....	70
8.3.3	PRIKAZ POSLJEDICA I VJEROJATNOSTI.....	70
8.3.4	PRIKAZ UTJECAJA NA KRITIČNU INFRASTRUKTURU.....	70
8.3.5	KONTEKST.....	71
		72

PROCJENA RIZIKA OD VELIKIH NESREĆA – OPĆINA DUGOPOLJE

8.3.6	UZROK.....	73
8.4	EKSTREMNE TEMPERATURE – OPIS DOGAĐAJA.....	74
8.4.1	POSLJEDICE I INFORMACIJE O POSLJEDICAMA	74
8.4.2	KRITERIJI DRUŠTVENIH VRIJEDNOSTI	75
8.4.3	VJEROJATNOST/FREKVENCIJA DOGAĐAJA	78
8.4.4	PODACI, IZVORI I METODE IZRAČUNA	78
8.5	POŽARI OTVORENOG TIPA – OPIS SCENARIJA	81
8.5.1	NAZIV SCENARIJA, RIZIK, RADNA SKUPINA	81
8.5.2	UVOD	81
8.5.3	PRIKAZ POSLJEDICA	82
8.5.4	PRIKAZ VJEROJATNOSTI	82
8.5.5	PRIKAZ UTJECAJA NA INFRASTRUKTURU.....	83
8.5.6	KONTEKST	83
8.5.7	UZROK.....	85
8.6	POŽARI OTVORENOG TIPA – OPIS DOGAĐAJA.....	89
8.6.1	POSLJEDICE I INFORMACIJE O POSLJEDICAMA	89
8.6.2	KRITERIJI DRUŠTVENIH VRIJEDNOSTI	90
8.6.3	VJEROJATNOST/FREKVENCIJA DOGAĐAJA	93
8.6.4	PODACI, IZVORI I METODE IZRAČUNA	94
9	USPOREDBA RIZIKA.....	97
9.1	NAJVJEROJATNIJI NEŽELJENI DOGAĐAJ	97
9.2	DOGAĐAJ S NAJGORIM MOGUĆIM POSLJEDICAMA	97
10	ANALIZA SUSTAVA CIVILNE ZAŠTITE.....	98
10.1	PODRUČJE PREVENTIVE	98
10.1.1	USVOJENOST STRATEGIJA, NORMATIVNE UREĐENOSTI TE IZRAĐENOST PROCJENA I PLANOVA OD ZNAČAJA ZA SUSTAV CIVILNE ZAŠTITE.....	98
10.1.2	SUSTAVI RANOG UPOZORAVANJA I SURADNJA SA SUSJEDNIM JEDINICAMA LOKALNE I PODRUČNE (REGIONALNE) SAMOUPRAVE	98
10.1.3	STANJE SVIJESTI POJEDINACA, PRIPADNIKA RANJIVIH SKUPINA, UPRAVLJAČKIH I ODGOVORNIH TIJELA.....	99
10.1.4	OCJENA STANJA PROSTORNOG PLANIRANJA, IZRADE PROSTORNIH I URBANISTIČKIH PLANOVA RAZVOJA, PLANSKOG KORIŠTENJA ZEMLJIŠTA	99
10.1.5	OCJENA FISKALNE SITUACIJE I NJEZINE PERSPEKTIVE	100
10.1.6	BAZE PODATAKA	100
10.2	PODRUČJE REAGIRANJA.....	101
10.2.1	SPREMNOST ODGOVORNIH I UPRAVLJAČKIH KAPACITETA.....	101
10.2.2	SPREMNOST OPERATIVNIH KAPACITETA	102
10.2.3	STANJE MOBILNOSTI OPERATIVNIH KAPACITETA SUSTAVA CIVILNE ZAŠTITE I STANJA KOMUNIKACIJSKIH KAPACITETA	102
10.2.4	PODRUČJE REAGIRANJA.....	102
10.3	TABLIČNI PRIKAZ SPREMNOSTI SUSTAVA CIVILNE ZAŠTITE	110
10.4	VREDNOVANJE RIZIKA	111
11	KARTOGRAFSKI PRIKAZ.....	113

PROCJENA RIZIKA OD VELIKIH NESREĆA – OPĆINA DUGOPOLJE



REPUBLIKA HRVATSKA
DRŽAVNA UPRAVA ZA ZAŠTITU I SPAŠAVANJE

KLASA: UP/I-034-01/16-01/21
URBROJ: 543-01-04-01-16-9
Zagreb, 16. lipnja 2017.

Na temelju članka 18. stavka 3. Pravilnika o uvjetima koje moraju ispunjavati ovlaštene osobe za obavljanje stručnih poslova u području planiranja civilne zaštite („Narodne novine“, broj 57/16), donosim

RJEŠENJE

o izdavanju suglasnosti trgovačkom društvu ALFA ATEST d.o.o., Poljička cesta 32, 21000 Split, OIB: 03448022583 za obavljanje I. i II. grupe stručnih poslova u području planiranja civilne zaštite.

Suglasnost se izdaje na rok od 3 (tri) godine od dana donošenja ovog rješenja.

O b r a z lo ž e n j e

Trgovačko društvo ALFA ATEST d.o.o. iz Splita, Poljička cesta 32, OIB: 03448022583 zastupano po direktoru Radi Peharu, dipl. ing., dana 18. 07. 2016. godine podnijelo je zahtjeve za izdavanje suglasnosti za obavljanje stručnih poslova u području planiranja civilne zaštite.

Temeljem uvida u dostavljenu dokumentaciju, Povjerenstvo za provođenje postupka za ocjenjivanje uvjeta za izdavanje suglasnosti pravnim osobama za obavljanje stručnih poslova u području planiranja civilne zaštite (u daljnjem tekstu: Povjerenstvo) provjerilo je autentičnost svih relevantnih dokaza o uvjetima koje pravna osoba mora ispunjavati kako bi u propisanom postupku dobila suglasnost za obavljanje stručnih poslova u području planiranja civilne zaštite. U službenom postupku utvrđeno je da su priloženi: Izvadak iz sudskog registra iz kojeg je vidljivo da je tvrtka kod Trgovačkog suda u Splitu registrirana za obavljanje stručnih poslova iz područja zaštite i spašavanja, preslike radnih knjižica djelatnika iz kojih je vidljivo da su osobe koje će raditi na poslovima planiranja civilne zaštite zaposlene u trgovačkom društvu ALFA ATEST d.o.o. i da imaju traženo radno iskustvo te preslike diploma iz kojih je vidljivo da prijavljeni djelatnici tvrtke posjeduju visoku stručnu spremu.

Prijavljeni djelatnici trgovačkog društva ALFA ATEST d.o.o. pristupili su ispitu iz poznavanja važećih propisa u području civilne zaštite, djelokruga i nadležnosti središnjih i drugih tijela državne uprave, JLP(R)S, udruga građana, ustanova te drugih pravnih osoba od značaja za sustav civilne zaštite te međunarodnih propisa, konvencija, sporazuma i preporuka u području civilne zaštite, poznavanja sadržaja planskih dokumenata civilne zaštite o nositeljima, sadržaju i postupcima izrade planskih dokumenata u civilnoj zaštiti te načinu informiranja javnosti u postupku njihovog donošenja iz članaka 16. i 17. Pravilnika o uvjetima koje moraju ispunjavati ovlaštene osobe za obavljanje stručnih poslova u području planiranja civilne zaštite (u daljnjem tekstu: Pravilnik).

Dana 07. 06. 2017. godine djelatnici tvrtke ALFA ATEST d.o.o., Andela Dželalija, Marko Kadić i Antonija Mijić pristupili su pismenom i usmenom dijelu ispita iz I. grupe poslova na kojem

PROCJENA RIZIKA OD VELIKIH NESREĆA – OPĆINA DUGOPOLJE

su zadovoljavajuće odgovorili te prema odredbama članka 18. stavka 2. Pravilnika položili pismeni test i usmeni ispit.


Dana 07. 06. 2017. godine podnositelji zahtjeva Andela Dželalija, Hrvoje Marinac, Marko Kadić, Antonija Mijić i Jana Ivanišević pristupili su pismenom dijelu ispita iz II. grupe poslova na kojem su zadovoljavajuće odgovorili te prema odredbama članka 18. stavka 2. Pravilnika pristupili usmenom ispitu kojeg su položili.

Iz razloga što su svi prijavljeni djelatnici zadovoljili na pismenom testu i usmenom ispitu za I. i II. grupu poslova te na temelju uvida u dostavljenu dokumentaciju, prema zapisniku Povjerenstva, KLASA: UP/1-034-01/16-01/21, URBROJ: 543-01-04-01-16-8 od 08. lipnja 2017. godine, utvrđeno je da trgovačko društvo ALFA ATEST d.o.o. zadovoljava sve Pravilnikom propisane uvjete te mu se stoga izdaje Rješenje za obavljanje stručnih poslova iz I. i II. grupe u području planiranja civilne zaštite.

Stijedom navedenog riješeno je kao u izreci ovog Rješenja.

UPUTA O PRAVNOM LIJEKU:

Protiv ovog Rješenja žalba nije dopuštena, ali se može pokrenuti upravni spor podnošenjem upravne tužbe pred nadležnim Upravnom sudu Republike Hrvatske u roku od 30 dana od dana primitka Rješenja.



DOSTAVITI:

1. ALFA ATEST d.o.o., Poljička cesta 32,
21000 Split – (poštom, preporučeno)
2. pismohrani – ovdje

Na znanje:

- Sektor općih poslova
- Samostalna služba za inspekcijske poslove

PROCJENA RIZIKA OD VELIKIH NESREĆA – OPĆINA DUGOPOLJE

PROCJENA RIZIKA OD VELIKIH NESREĆA ZA OPĆINU DUGOPOLJE

ČLANOVI RADNE SKUPINE:

Koordinator:	Goran Rogošić
Član za potres:	Alen Smodlaka
Član za ekstremne temperature:	Dean Caktaš
Član za požar:	Ante Rogošić

OVLAŠTENIK U SVOJSTVU KONZULTANTA - SAVJETNIKA:

VODITELJ:	Anđela Dželalija, dipl. ing. biol. i eko. mora	<i>A. Dželalija</i>
Član:	Marko Kadić, struč. spec. ing. secc.	<i>M. Kadić</i>
Član:	Jana Ivanišević, dipl. ing. kem. tehn.	<i>J. Ivanišević</i>
Član:	Hrvoje Marinac, dipl. ing. el.	<i>H. Marinac</i>
Suradnik na izradi:	Irena Žderić, mag. chem	<i>I. Žderić</i>
DATUM ZAVRŠETKA IZRADE:	listopad, 2018.	



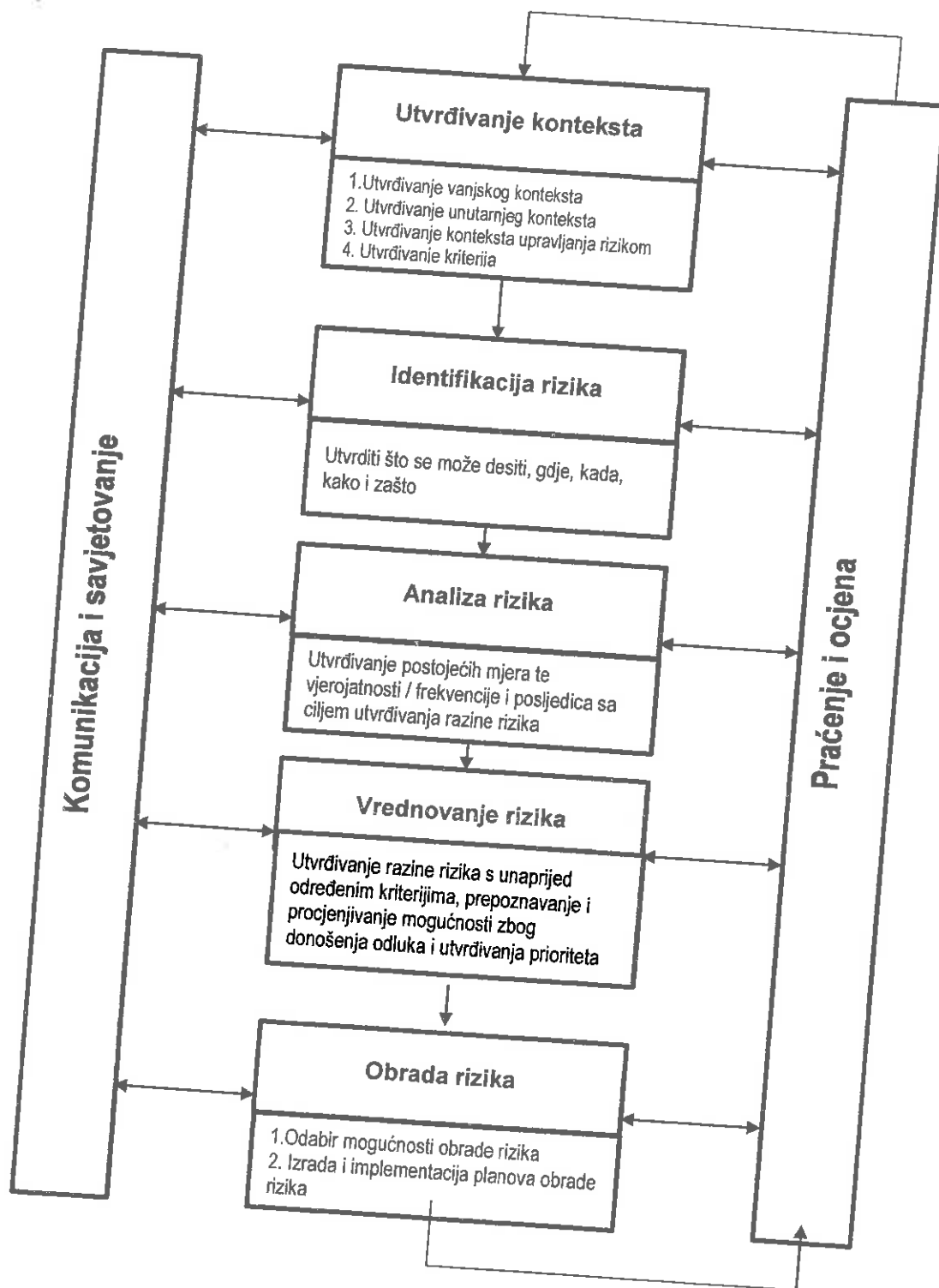
1 UVOD

Temeljem članka 17. stavka 3. alineje 7. Zakona o sustavu civilne zaštite (Narodne novine, broj 82/15) izvršno tijelo jedinice lokalne samouprave izrađuje i dostavlja predstavničkom tijelu prijedlog procjene rizika od velikih nesreća, te temeljem članka 17. stavka 1. alineje 2. predstavničko tijelo donosi procjenu rizika od velikih nesreća.

Odlukom načelnika o postupku izrade Procjene rizika od velikih nesreća za područje Općine Dugopolje i osnivanju Radne skupine za izradu Procjene rizika od velikih nesreća za područje Općine Dugopolje (u daljnjem tekstu: Odluka), Klase: 810-01/18-10/03, Urbroja: 2180/04-02/1-18-1, od 18.09.2018. godine, uređen je sastav i obveze Radne skupine za izradu Procjene.

Procjena rizika od velikih nesreća za područje Općine Dugopolje (u daljnjem tekstu: Procjena) izrađuje se sukladno Smjernicama za izradu procjene rizika od velikih nesreća za područje Splitsko - dalmatinske županije (Klasa: 810-09/16-05/16, Urbroj: 543-01-04-01-17-54 od 08.03.2017. godine). Postupak izrade Procjene u skladu je s HRN ISO 31000:2012 – Upravljanje rizicima – Načela i smjernice, što služi za potrebe unaprijeđenja razumijevanja rizika na svim razinama, osobito u smislu povećanja efikasnosti već uspostavljenih mjera za smanjenje rizika od velikih nesreća kao i definiranje novih (Slika 1.).

PROCJENA RIZIKA OD VELIKIH NESREĆA – OPĆINA DUGOPOLJE



Slika 1. ISO 31000 Od procjene rizika do upravljanja rizicima

Izvor: Kriteriji za izradu smjernica koje donose čelnici područne (regionalne) samouprave za potrebe izrade procjene rizika od velikih nesreća na razinama jedinica lokalnih i područnih (regionalnih) samouprava

Glavni koordinatorski izradu procjene rizika je načelnik općine. Odlukom su određeni koordinatori za svaki pojedini rizik te nositelji i izvršitelji izrade rizika. Kao konzultant za izradu Procjene rizika od velikih nesreća odlukom je određen ovlaštenik za prvu grupu stručnih poslova u području planiranja civilne zaštite, tvrtka

Alfa atest d.o.o. iz Splita.

Koordinatori organiziraju i koordiniraju izradu svakog pojedinog rizika, nositelji izrađuju scenarije za određene rizike, kontaktiraju s nadležnim tijelima, te znanstvenim institucijama u svrhu prikupljanja informacija dok su izvršitelji dužni surađivati te u okviru svoje nadležnosti doprinosti razradi rizika. Procjenom rizika od velikih nesreća za područje Općine Dugopolje obrađivat će se slijedeći rizici: potres, ekstremne temperature te požar otvorenog tipa.

Procjena je složen proces identifikacije, analize i vrednovanja rizika, a izrađuje se na temelju scenarija za svaki navedeni rizik.

Scenarij je, u kontekstu procjenjivanja rizika, način predstavljanja procijenjenih najvećih mogućih i najvjerojatnijih rizika. Znači, za svaki identificirani rizik, izraditi će se najmanje dva scenarija.

Koordinator, nakon donošenja Procjene, nastavlja s praćenjem događaja i kretanja od značaja za procjenjivanje rizika iz područja nadležnosti te o promjenama, jedan puta godišnje ili po potrebi izvješćuje načelnika - glavnog koordinatora.

Radna skupina za izradu Procjene predlaže glavnom koordinatoru pokretanje postupaka izmjena i dopuna Procjene, odnosno ažuriranja Procjene.

Procjena se izrađuje najmanje jednom u tri godine te se usklađivanje i usvajanje mora provesti do kraja mjeseca ožujka u svakom trogodišnjem ciklusu.

Procjena se može izrađivati i češće, ukoliko u trogodišnjem periodu nastupi značajna promjena ulaznih parametara u korištenim scenarijima i postupcima analiziranja rizika ili ako se prepozna nova prijetnja.

1.1 KRITERIJI ZA IZRADU PROCJENE RIZIKA

Smjernicama za izradu procjene rizika od velikih nesreća za područje Splitsko - dalmatinske županije propisani su slijedeći kriteriji za izradu procjene kako bi ista bila usporediva s Procjenom rizika od katastrofa za Republiku Hrvatsku te u skladu sa Smjernicama za procjenu rizika i kartiranje Europske komisije (Risk Assessment and Mapping Guidelines for Disaster Management, EC SEC (2010), 1626):

1. Osnovne karakteristike područja JLP(R)S
2. Identifikaciju prijetnji i rizika
3. Kriteriji društvenih vrijednosti za utvrđivanje utjecaja prijetnji na život i zdravlje ljudi, gospodarstvo i društvenu stabilnost i politiku
4. Tablice vjerojatnosti/frekvencije
5. Scenarije za jednostavne rizike kojima se opisuju vjerojatni događaji s najgorim mogućim posljedicama za područje JLP(R)S
6. Analiza stanja sustava civilne zaštite na području JLP(R)S
7. Matrice za rezultate procjene rizika za jednostavne rizike te za svaki od kriterija zasebno
8. Matrice s uspoređenim rizicima na određenom području
9. Vrednovanje rizika
10. Kartografski prikaz rizika
11. Popis sudionika u izradi Procjene rizika za pojedine rizike

2 OSNOVNE KARAKTERISTIKE OPĆINE DUGOPOLJE

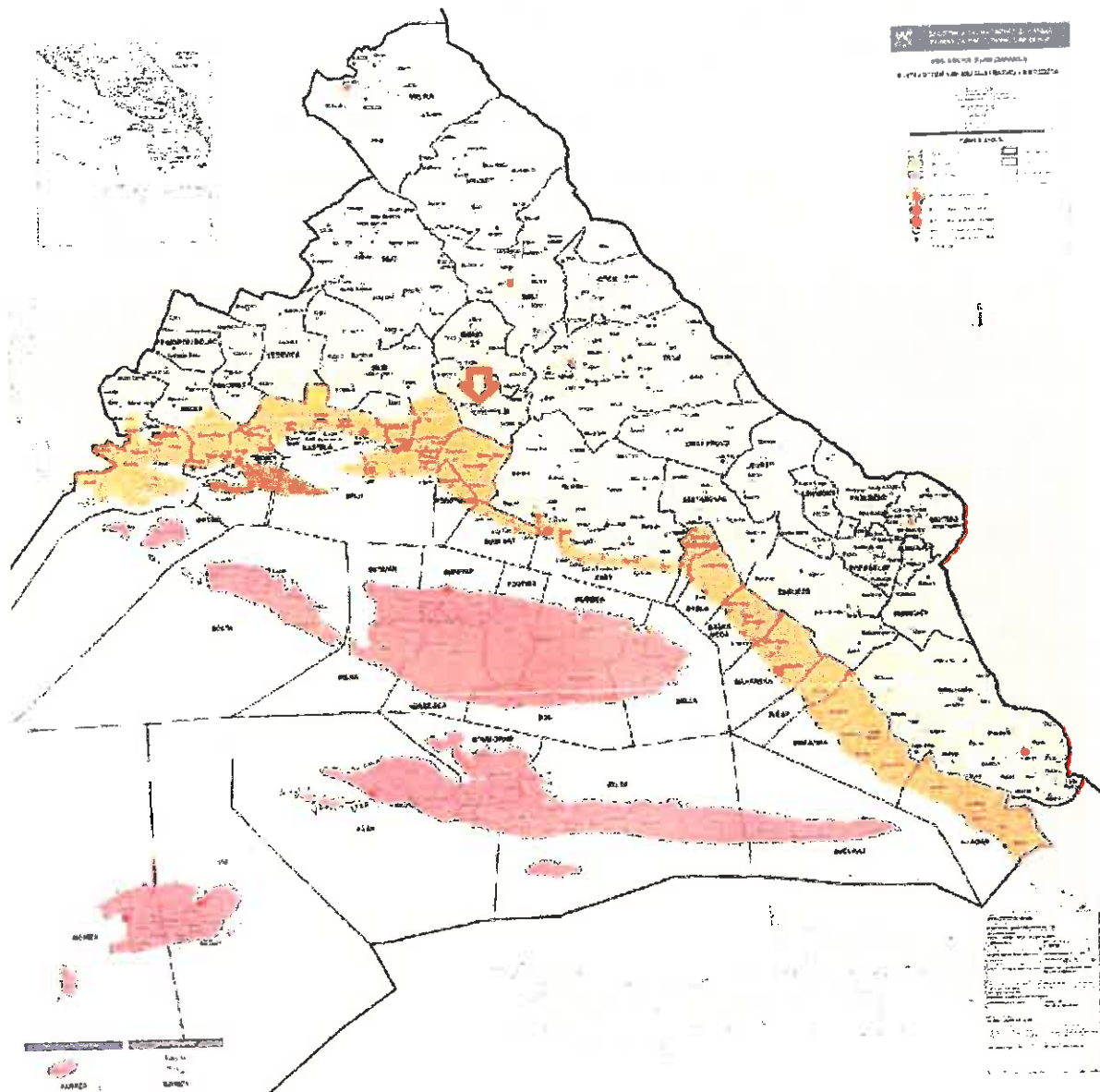
2.1 GEOGRAFSKI POKAZATELJI

2.1.1 GEOGRAFSKI POLOŽAJ

Općina Dugopolje nalazi se u Splitsko-dalmatinskoj županiji, na vratima Dalmatinske zagore, udaljena 12 km od grada Splita, županijskog središta i najvećeg grada na hrvatskoj obali. Utemeljena je 1997. godine i sastoji se od naselja Dugopolje, Koprivno, Kotlenice i Liska te zauzima prostor od 63,46 km² površine na kojem živi 3.469 stanovnika. Općina Dugopolje smjestila se u tipičnom krajobrazu Dalmatinske zagore – ispod sjevernih padina planine Mosor, na rubu prostranoga krškog polja po kojem je i dobilo ime. Dugopoljsko polje ima smjer pružanja sjeverozapad-jugoistok, dužina polja je 3,5 km, a širina oko 0,5 km. Naselje Dugopolje smjestilo se duž sjevernog ruba polja. Dugopolje ima idealan geoprometni položaj jer se nalazi na sjecištu državne autoceste A1 Zagreb-Split-Dubrovnik koja spaja sjever i jug Hrvatske i županijske brze ceste D1 Split-Sinj koja povezuje obalu i unutrašnjost. Dugopolje se nalazi na samom izlazu za grad Split s autoceste A1, udaljeno je svega 28 km od međunarodne zračne luke Split-Kaštela, te 18 km od međunarodne putničke luke Split i željezničkog kolodvora Split.

Središte Općine je slikovita uska obrađena dolina, Dugopoljsko polje po kojoj je naselje dobilo ime. S južne strane dolinu zatvara besputni vrletni Mosor, obrastao šikarom, surov i jedinstven, čiji se vrhunci penju preko 1300 m visine. Sa istoka polje se penje u голу i kamenitu uzvisinu Kotlenice, koja se spušta u plodna polja naselja Liska. Sjeverozapadni dio je zaravan Podi koja se proteže sve do Koprivna.

Općina Dugopolje ima površinu od 63,46 km², a sastoji se od četiri naselja. Ta naselja su Dugopolje, Koprivno, Kotlenice i Liska.



Slika 2. Položaj Općine Dugopolje u Splitsko-dalmatinskoj županiji

2.2 BROJ STANOVNIKA

Na području Općine Dugopolje prema popisu stanovništva iz 2011. godine živi 3.469 stanovnika.

2.2.1 GUSTOĆA NASELJENOSTI

Prostor Općine Dugopolje zauzima 63,46 km², a prema popisu stanovništva iz 2011. godine na području Općine Dugopolje živi 3.469 stanovnika. Iz navedenih podataka izračunata je gustoća naseljenosti 54,66 stan./km². Gustoća naseljenosti na području Općine Dugopolje prikazana je u slijedećoj tablici.

PROCJENA RIZIKA OD VELIKIH NESREĆA – OPĆINA DUGOPOLJE

Tablica 1. Gustoća naseljenosti po jedinici površine

Općina	Površina (km ²)	Broj stanovnika (2011.)	Gustoća naseljenosti st/km ² (2011.)	Broj naselja	Sjedište
Dugopolje	63,46	3.469	54,66	4	Dugopolje

IZVOR: Popis stanovništva 2011., www.dzs.hr

Prema prikazu gustoće naseljenosti Općine Dugopolje po naseljima, napravljenoj na temelju popisa stanovništva iz 2011. godine, najveća gustoća naseljenosti zabilježena je u samom naselju Dugopolje sa 79,9 stan/km², dok je najmanja gustoća naseljenosti na području naselja Kotlenice, sa 13,0 stan/km².

Tablica 2. Gustoća naseljenosti stanovništva Općine Dugopolje po naseljima

Naselje	Broj stanovnika	Površina (km ²)	Gustoća naseljenosti (stan./km ²)
Dugopolje	2.993	37,45	79,9
Koprivno	272	11,11	24,5
Kotlenice	148	11,38	13,0
Liska	56	3,52	15,9

2.2.2 RAZMJETAJ STANOVNIŠTVA

Kretanje ukupnog broja stanovnika od 1857. godine do 2011. godine ukazuje na konstantan rast broja stanovnika, čemu uvelike pridonosi gospodarski razvoj tog područja te blizina Splita. Od 1961. godine se bilježi blago opadanje broja stanovnika sve do 2011. godine kad se ponovo bilježi porast broja stanovnika.

Tablica 3. Kretanje ukupnog broja stanovnika od 1857. do 2011. godine

Godina	Broj stanovnika
1857.	1.837
1869.	1.977
1880.	2.168
1890.	2.297
1900.	2.583
1910.	2.952
1921.	2.957
1931.	3.275
1948.	3.120
1953.	3.125

PROCJENA RIZIKA OD VELIKIH NESREĆA – OPĆINA DUGOPOLJE

Godina	Broj stanovnika
1961.	3.386
1971.	3.381
1981.	3.175
1991.	3.075
2001.	3.120
2011.	3.469

Tablica 4. Broj stanovnika po naseljima Općine Dugopolje

Naselja	Broj stanovnika
Dugopolje	2.993
Koprivno	272
Kotlenice	148
Liska	56

IZVOR: Popis stanovništva 2011., www.dzs.hr

PROCJENA RIZIKA OD VELIKIH NESREĆA – OPĆINA DUGOPOLJE

2.2.3 SPOLNO – DOBNA RASPODJELA STANOVNIŠTVA

U sociologiji postoji nekoliko podjela stanovništva prema starosnoj dobi, a jedna od njih je podjela na mlado (0-19 godina starosti), zrelo (20-59) i staro (>60 godina) stanovništvo. Na temelju navedene podjele po starosnoj dobi, postoje tri tipa udjela stanovništva, a to su mlado (kad je udio starog stanovništva manji od 4%), zatim zrelo (kad se udio starog stanovništva kreće između 4% i 7%) te staro (udio osoba starijih od 60 godina je iznad 7%). U slijedećoj tablici prikazana je dobna i spolna struktura stanovništva Općine Dugopolje.

Tablica 5. Stanovništvo prema starosti i spolu po naseljima na području Općine Dugopolje

	Spol	Ukupno	Starost																			
			0-4	5-9	10-14	15-19	20-24	25-29	30-34	35-39	40-44	45-49	50-54	55-59	60-64	65-69	70-74	75-79	80-84	85-89	90-94	95 i više
Općina Dugopolje	sv.	3.469	243	190	227	265	226	254	254	198	236	288	264	204	179	85	158	116	49	23	8	2
	m	1.735	118	109	120	127	108	131	118	111	113	163	138	127	88	29	66	47	15	5	2	-
	ž	1.734	125	81	107	138	118	123	136	87	123	125	126	77	91	56	92	69	34	18	6	2
Naselja Dugopolje	sv.	2.993	208	163	201	244	210	215	219	172	214	258	228	167	148	61	129	91	41	17	6	1
	m	1.495	102	91	109	115	97	111	99	95	101	145	121	109	71	21	53	37	12	4	2	-
	ž	1.498	106	72	92	129	113	104	120	77	113	113	107	58	77	40	76	54	29	13	4	1
Koprivno	sv.	272	25	19	15	10	6	25	25	13	11	15	19	20	16	13	16	16	5	3	1	-
	m	137	12	13	8	5	3	13	13	9	5	8	8	10	9	2	7	8	3	1	-	-
	ž	135	13	6	7	5	3	12	12	4	6	6	10	10	7	11	9	8	2	2	1	-
Kotlenice	sv.	148	7	4	10	11	9	13	6	7	10	10	17	13	8	7	3	7	2	2	1	1
	m	78	4	4	3	7	7	7	5	3	6	6	8	8	4	2	2	2	-	-	-	-
	ž	70	3	-	7	4	2	6	1	4	4	4	9	5	4	1	5	2	2	2	1	1
Liska	sv.	56	3	4	1	-	1	1	4	6	1	5	1	4	7	4	10	2	1	1	-	-
	m	25	-	1	-	-	1	-	1	4	1	4	1	-	4	4	4	-	-	-	-	-
	ž	31	3	3	1	-	-	-	1	2	-	1	-	4	3	-	6	2	1	1	-	-

IZVOR: Popis stanovništva RH 2011. godine

Prema statistici iz 2011. godine na prostoru Općine Dugopolje mlado stanovništvo (0-19 godina) čini 26,66 % (925), zrelo stanovništvo (20-59 godina) 55,46 % (1924), a staro stanovništvo (60 i više godina) 17,87 % (620) od ukupnog broja stanovnika. Iz navedenih podataka očigledno je da se najveći udio stanovnika nalazi u životnoj

PROCJENA RIZIKA OD VELIKIH NESREĆA – OPĆINA DUGOPOLJE

dobi od 20 do 59 godina starosti. S aspekta radne sposobnosti, vitaliteta i fertile dobi, ovaj podatak je ohrabrujući. Međutim, za najviše 40 godina slika će se drastično izmijeniti u negativnom smislu jer će mlado stanovništvo tvoriti bazu vitaliteta, fertiliteta i radno sposobnog stanovništva, dok će većina danas aktivnog stanovništva biti u životnoj dobi od 60 i više godina starosti.

Gledajući spolnu strukturu na prostoru Općine Dugopolje zaključuje se da je jednak broj žena i muškaraca.

2.2.4 BROJ STANOVNIKA KOJOJ JE POTREBNA NEKA VRSTA POMOĆI PRI OBAVLJANJU SVAKODNEVNIH ZADATAKA

Tablica 6. Stanovništvo s teškoćama u obavljanju svakodnevnih aktivnosti prema starosti i spolu

	Spol	Ukupno	Starost																	
			0-4	5-9	10-14	15-19	20-24	25-29	30-34	35-39	40-44	45-49	50-54	55-59	60-64	65-69	70-74	75-79	80-84	85 i više
Općina Dugopolje									11	23	37	65	66	71	70	26	72	69	31	27
Ukupno	sv.	609	3	4	9	11	3	9	11	23	37	65	66	71	70	26	72	69	31	27
	m	314	1	2	7	4	-	5	3	16	24	44	36	49	38	9	30	29	12	5
	ž	295	2	2	2	7	3	4	8	7	13	21	32	22	32	17	42	40	19	22
Udio (%) u ukupnom stanovništvu	sv.	17,6	1,2	2,1	4,0	4,2	1,3	3,5	4,3	11,6	15,7	22,6	25,8	34,8	39,1	30,6	45,6	59,5	63,3	81,8
	m	18,1	0,8	1,8	5,8	3,1	-	3,8	2,5	14,4	21,2	27,0	26,1	38,6	43,2	31,0	45,5	61,7	80,0	71,4
	ž	17,0	1,6	2,5	1,9	5,1	2,5	3,3	5,9	8,0	10,6	16,8	25,4	28,6	35,2	30,4	45,7	58,0	55,9	84,6

IZVOR: Popis stanovništva RH 2011. godine

PROCJENA RIZIKA OD VELIKIH NESREĆA – OPĆINA DUGOPOLJE

Tablica 7. Stanovništvo s teškoćama u obavljanju svakodnevnih aktivnosti prema potrebi za pomoći druge osobe i korištenju pomoći druge osobe, starosti i spolu

	Spol	Ukupno	Starost																	
			0-4	5-9	10-14	15-19	20-24	25-29	30-34	35-39	40-44	45-49	50-54	55-59	60-64	65-69	70-74	75-79	80-84	85 i više
Općina Dugopolje Ukupno	sv.	609	3	4	9	11	3	9	11	23	37	65	68	71	70	26	72	69	31	27
	m	314	1	2	7	4	-	5	3	16	24	44	36	49	38	9	30	29	12	5
	ž	295	2	2	2	7	3	4	8	7	13	21	32	22	32	17	42	40	19	22
Osoba treba pomoć druge osobe	sv.	166	1	1	2	-	1	2	5	2	7	11	9	10	14	10	28	24	20	19
	m	77	1	-	2	-	-	-	1	1	3	9	6	9	8	4	13	12	6	2
	ž	89	-	1	-	-	1	2	4	1	4	2	3	1	6	6	15	12	14	17
Osoba koristi pomoć druge osobe	sv.	134	1	1	2	-	1	2	4	1	6	7	8	8	7	23	21	18	17	
	m	65	1	-	2	-	-	-	-	1	2	7	5	8	5	3	13	10	6	2
	ž	69	-	1	-	-	1	2	4	-	4	-	2	-	3	4	10	11	12	15

IZVOR: Popis stanovništva 2011. godine

2.2.5 PROMETNA POVEZANOST

Prometna infrastruktura podrazumijeva ukupnu infrastrukturu koja uključuje sve grane prometa. Na području Općine Dugopolje najznačajniji je cestovni promet. Karakteristika ove Općine je da su sva naselja smještena na maloj međusobnoj udaljenosti.

2.2.5.1 CESTOVNA INFRASTRUKTURA

Strategijom prostornog uređenja Republike Hrvatske i Strategijom prometnog razvitka Republike Hrvatske područje Općine Dugopolje označeno je kao mjesto križanja glavnih koridora državnih cestovnih smjerova i to ličko-dalmatinskog i splitsko-hercegovačkog cestovnog smjera. Područjem Općine Dugopolje prolazi najvažniji putnički prometni tok, državna autocesta A1, koja povezuje sjeverozapadnu i Srednju Europu preko Zagreba s jadranskim turističkim odredištima. Autocesta A1 udaljena je svega 2,5 kilometra od općinskog središta, dok su županijsko središte Split i splitska luka udaljeni cca 21,00 km.

Izvrstan geoprometni položaj (zaleđe Split; blizina Bosne i Hercegovine) uz izgrađene poduzetničke zone, predstavlja značajni poticaj razvoju gospodarstva Općine Dugopolje.

Prema podacima jedinice lokalne samouprave iz 2015. godine, na području Općine, nalazi se ukupno 82,30 km nerazvrstanih cesta, a od kojih je asfaltirano 43,77 km. Sve nerazvrstane ceste nisu upisane u evidencije katastra i zemljišnih knjiga, što je potrebno provesti sukladno zakonskim propisima, ali i kako bi se provodila njihova rekonstrukcija i modernizacija financijskim sredstvima koja nisu vezana uz proračun jedinice lokalne samouprave.

Također, PPOU-om Dugopolje planirana je daljnja izgradnja cestovne mreže nižeg ranga povezanih s državnom cestom D1 koje trebaju dalje unaprjeđivati cestovnu komunikaciju prema Klisu i poslovnim zonama (sabirne prometnice u proizvodno-poslovnom dijelu zone, servisne prometnice u proizvodno-poslovnom dijelu zone, prometnice u stambenom dijelu zone).

Tablica 8. Ceste koje prolaze Općinom Dugopolje prema državnoj kategorizaciji

Vrsta ceste	Oznaka	Opis ceste
AC	1	Zagreb (čvorište Lučko (A3) – Karlovac – Bosiljevo – Split – Ploče – Opuzen – granica Republike Bosne i Hercegovine, te granica Republike Bosne i Hercegovine – Dubrovnik
DC	1	G.P. Macelj (gr. R. Slovenije) – Krapina – Zagreb – Karlovac – Gračac – Knin – Brnaze – Split (D8)
DC	60	Brmaze (D1) – Trilj – Cista Provo – Imotski – G.P. Vinjani Donji (gr. BiH)
DC	62	Dugopolje – Šestanovac – Vrgorac
ŽC	6145	D1 (rotor) – Dugopolje (L67078)
ŽC	6147	Ž6260 – Liska – Donji Dolac (L67086)
LC	67076	Dugopolje (DC-1) – Koprivno – Konjsko
LC	67077	Dugopolje (DC-1) – Kotlenice
LC	67078	Dugopolje – LC 67077

Izvor: Odluka o razvrstavanju cesta (NN br. 96/16)

2.2.5.2 ŽELJEZNIČKI PROMET

Područje Općine nije prometno povezano željeznicom. Do 1962. godine Dugopoljem je prolazila uskotračna pruga koja je povezivala Sinj i Split. Razvoj željezničkog prometnog sustava na području Županije određuje se slijedećim planiranim zahvatima u smislu prioriteta:

- izgradnja Jadranske željezničke pruge s novoplaniranim čvorom u Dugopolju, kao dio transeuropske željezničke pruge,
- izgradnja putničkog međumjesnog koolodvora.

2.2.5.3 ZRAČNE LUKE, MORSKE LUKE OTVORENE ZA MEĐUNARODNI PROMET I LUKE OTVORENE ZA DOMAĆI PROMET

Blizina morske luke Split (cca 21,12 km) uz korištenje autoceste, omogućuje poduzetnicima koji su svoje poslovanje vezali za korištenje poslovnih zona u Dugopolju prijevoz različitih tereta u vrlo kratkom roku. Luka Split važna je regionalna luka čije gravitacijsko područje predstavlja Srednja i Istočna Europa, a najveći teretni promet se odvija u prometu sirovinama (cement, drvo, čelik i proizvodi od čelika, sumpor, sol, šećer, soja, tropsko voće i citrusi, mliječni proizvodi, kontejnerski prijevoz) te čini važnu potporu i poduzetnicima u poduzetničkim zonama Općine Dugopolje.

Najbliža međunarodna zračna luka je Zračna luka Split (alt. naziv: Resnik), koja je cestovno cca 30,40 km udaljena od naselja Dugopolje. PPUO-om Dugopolje planirana je izgradnja helidroma.

3 DRUŠTVENO – POLITIČKI POKAZATELJI

3.1 SJEDIŠTE UPRAVNOG TIJELA OPĆINE DUGOPOLJE

Sjedište upravnog tijela Općine Dugopolje je naselje Dugopolje.

3.2 ZDRAVSTVENE USTANOVE

Primarna zdravstvena zaštita provodi se u ambulantama primarne zdravstvene i dentalne zaštite Doma zdravlja Splitsko-dalmatinske županije, koje se nalaze u naselju Dugopolje. Na području Općine nalazi se privatna ordinacija opće medicine, privatna stomatološka ordinacija te privatna ljekarna.

Najbliža ispostava Zavoda za hitnu medicinu Splitsko-dalmatinske županije nalazi se u Solinu.

Na području Općine nalazi se privatna poliklinika „Analiza“ koja pruža svoje dijagnostičke usluge u programu specijalističkih medicinsko-biokemijskih laboratorija, omogućava pretrage iz domene internističkih, kardiološko-angioloških, pulmoloških te ultrazvučnih pretraga. Poliklinika ima i kirurški blok koji čine ambulante za opću kirurgiju, estetsku kirurgiju te proktologiju.

Na području Općine djeluju zdravstvene ustanove navedene u sljedećoj tablici.

Tablica 9. Zdravstvene ustanove

Zdravstvena ustanova	Adresa	Broj djelatnika
Dom zdravlja SDŽ – ambulanta Dugopolje	Ulica don Špira Vukovića 5, Dugopolje	2
Ordinacija dentalne medicine dr. Bekavac	Kneza Domagoja 51a, Dugopolje	2
Ljekarna Slavka Čipčić Mirković	Trg Franje Tuđmana 2, Dugopolje	3
Privatna poliklinika Analiza	Matice hrvatske 15, Dugopolje	39

3.3 ODGOJNO – OBRAZOVNE USTANOVE

Tablica 10. Odgojno – obrazovne ustanove te njihovi smještajni kapaciteti i kapaciteti pripremanja hrane

Odgojno – obrazovne ustanove	Lokacija	Smještajni kapaciteti	Kapaciteti pripremanja hrane
Dječji vrtić „Maslačak“	Dugopolje	50	50
O.Š. Dugopolje	Dugopolje	150	150
Područna škola Kotlenice	Kotlenice	30	-
Školska športska dvorana Dugopolje	Dugopolje	150	150

3.4 BROJ DOMAĆINSTAVA I BROJ ČLANOVA OBITELJI PO DOMAĆINSTVU

Tablica 11. Stambene jedinice prema broju kućanstava i članova kućanstava

Općina	Ukupno stambene jedinice			Nastanjeni stanovi			Ostale stambene jedinice			Kolektivni stanovi		
	broj stambenih jedinica	broj kućanstava	broj članova kućanstava	ukupan broj	broj kućanstava	broj članova kućanstava	ukupan broj	broj kućanstava	broj članova kućanstava	ukupan broj	broj institucionalnih i privatnih kućanstava	broj članova kućanstava
Dugopolje	1.106	1.114	3.469	1.106	1.114	3.469	-	-	-	-	-	-

IZVOR: Popis stanovništva 2011. godine

3.5 BROJ, VRSTA (NAMJENA) I STAROST GRAĐEVINA

Prema popisu iz 2011. godine na području Općine Dugopolje je izgrađeno 1.362 stanova, od kojih je 1.106 stalno nastanjenih, 140 privremeno nastanjenih, 40 napuštenih.

Tablica 12. Stanovi prema načinu korištenja

Općina Dugopolje	Ukupno	Stanovi za stalno stanovanje				Stanovi koji se koriste povremeno		Stanovi u kojima se samo obavljala djelatnost	
		ukupno	nastanjeni	privremeno nenastanjeni	napušteni	za odmor i rekreaciju	u vrijeme sezonskih radova u poljoprivredi	iznajmljivanje turistima	ostale djelatnosti
Broj stanova	1.362	1.286	1.106	140	40	63	11	-	2
m ²	112.170	105.654	92.167	10.703	2.784	5.543	703	-	270

IZVOR: Popis stanovništva 2011. godine

PROCJENA RIZIKA OD VELIKIH NESREĆA – OPĆINA DUGOPOLJE

Tablica 13. Nastanjeni stanovi prema godini izgradnje i broju kućanstava u stanu

Općina/naselje	Ukupan broj stanova	Od toga sagrađeni											broj kućanstava	broj članova kućanstava
		prije 1919.	1919. - 1945.	1946. - 1960.	1961. - 1970.	1971. - 1980.	1981. - 1990.	1991. - 2000.	2001. - 2005.	2006. i kasnije	nepoznato	nezavršen stan		
Općina Dugopolje	1.1106	45	46	143	364	201	110	62	36	78	21	-	1.114	3.469
Dugopolje	929	31	38	116	330	167	79	49	31	73	15	-	932	2.993
Korpiwno	103	7	4	18	15	22	21	7	3	5	1	-	105	272
Kotlenice	54	2	4	9	12	10	8	3	2	-	4	-	55	148
Liska	20	5	-	-	7	2	2	3	-	-	1	-	22	56

IZVOR: Popis stanovništva 2011. godine

Tablica 14. Zastupljenost tipova građevina – objekata u Općini Dugopolje

Općina Dugopolje	Ukupno	do 1920.	1921.-1945.	1946.-1964.	1965.-1984.	nakon 1985.
		I	II	III	IV	V
Broj stanova	1.106	45	46	225	438	231

4 EKONOMSKO – POLITIČKI POKAZATELJI

4.1 BROJ ZAPOSLENIH I MJESTA ZAPOSLENJA

Analizirajući zaposlenost Općine Dugopolje prema područjima djelatnosti može se zaključiti da su najzastupljenije djelatnosti trgovina na veliko i malo, popravak motornih vozila i motocikala koja broji ukupno 318 zaposlenika, zatim slijedi prerađivačka industrija s ukupno 206 zaposlenih u djelatnosti. Građevinarstvo broji 135 zaposlenika. Detaljna analiza zaposlenog stanovništva prema starosti i području djelatnosti prikazana je u tablici 15.

Tablica 15. Zaposleni prema područjima djelatnosti, starosti i spolu u Općini Dugopolje

Područje djelatnosti	Spol	Ukupno	15-19	20-24	25-29	30-34	35-39	40-44	45-49	50-54	55-59	60-64	65 i više
Ukupno	sv.	1.167	16	99	177	184	138	148	187	141	52	23	2
	m	625	4	48	95	95	78	69	105	76	42	12	1
Poljoprivreda, šumarstvo i ribarstvo	ž	542	12	51	82	89	60	79	82	65	10	11	1
	sv.	10	-	-	2	-	-	2	3	1	1	1	-
Rudarstvo i vađenje	m	6	-	-	-	-	-	-	-	-	-	-	-
	ž	4	-	-	-	-	-	1	-	1	1	1	-
Prerađivačka industrija	sv.	3	-	-	2	-	-	1	3	-	-	-	-
	m	2	-	-	1	-	-	-	1	-	-	-	-
Opskrba električnom energijom, plinom, parom i klimatizacija	ž	1	-	-	1	-	-	-	1	-	-	-	-
	sv.	206	1	8	34	23	29	21	42	28	16	3	1
Opskrba vodom, uklanjanje otpadnih voda, gospodarenje otpadom te djelatnost sanacije okoliša	m	158	1	5	26	18	25	16	30	19	14	3	1
	ž	48	-	3	8	5	4	5	12	9	2	-	-
Građevinarstvo	sv.	7	-	-	-	-	1	-	1	3	1	1	-
	m	7	-	-	-	-	1	-	1	3	1	1	-
Građevinarstvo	ž	-	-	-	-	-	-	-	-	-	-	-	-
	sv.	26	-	2	1	2	4	5	3	8	1	-	-
Građevinarstvo	m	21	-	2	-	2	4	3	2	7	1	-	-
	ž	5	-	-	1	-	-	2	1	1	-	-	-
Građevinarstvo	sv.	135	1	10	21	23	16	14	26	17	5	2	-
	m	121	1	9	15	22	13	13	25	17	5	1	-

PROCJENA RIZIKA OD VELIKIH NESREĆA – OPĆINA DUGOPOLJE

Područje djelatnosti	Spol	Ukupno	15-19	20-24	25-29	30-34	35-39	40-44	45-49	50-54	55-59	60-64	65 i više
	ž	14	-	1	6	1	3	1	1	-	-	1	-
	sv.	318	5	44	58	60	36	39	37	30	7	2	-
Trgovina na veliko i malo, popravak motornih vozila i motocikala	m	97	-	14	25	18	7	9	11	10	2	1	-
	ž	221	5	30	33	42	29	30	26	20	5	1	-
Prijevoz i skladištenje	sv.	94	-	8	8	18	6	12	12	17	10	3	-
	m	84	-	8	7	16	6	11	12	13	9	2	-
	ž	10	-	-	1	2	-	1	-	4	1	1	-
Djelatnost pružanja smještaja te pripreme i usluživanja hrane	sv.	60	-	4	5	12	7	7	15	5	3	1	1
	m	23	-	2	-	6	2	-	7	2	3	1	-
	ž	37	-	2	5	6	5	7	8	3	-	-	1
Informacije i komunikacije	sv.	6	-	-	2	-	-	1	-	1	-	-	-
	m	4	-	-	2	-	-	1	-	1	-	-	-
	ž	2	-	-	-	-	1	-	1	-	-	-	-
Financijske djelatnosti i djelatnosti osiguranja	sv.	17	-	2	5	3	1	2	2	1	1	-	-
	m	4	-	-	2	-	1	-	-	-	1	-	-
	ž	13	-	2	3	3	-	2	2	1	-	-	-
Poslovanje nekretninama	sv.	8	-	-	1	2	2	1	1	1	-	-	-
	m	4	-	-	1	1	1	-	1	-	-	-	-
	ž	4	-	-	-	1	1	1	-	1	-	-	-
Stručne, znanstvene i tehničke djelatnosti	sv.	20	-	-	4	6	-	2	4	1	1	2	-
	m	7	-	-	2	2	-	-	1	-	1	1	-
	ž	13	-	-	2	4	-	2	3	1	-	1	-
Administrativne i pomoćne uslužne djelatnosti	sv.	54	1	5	4	10	8	8	10	5	1	2	-
	m	21	-	3	3	5	2	3	3	1	1	-	-
	ž	33	1	2	1	5	6	5	7	4	-	2	-
Javna uprava i obrana, obvezno socijalno osiguranje	sv.	71	6	7	10	9	13	14	5	6	1	-	-
	m	40	1	5	4	5	11	8	3	2	1	-	-
	ž	31	5	2	6	4	2	6	2	4	-	-	-
Obrazovanje	sv.	42	-	-	5	3	2	9	9	7	2	5	-
	m	7	-	-	1	-	-	1	3	-	1	1	-
	ž	35	-	-	4	3	2	8	6	7	1	4	-
Djelatnosti zdravstvene zaštite i socijalne skrbi	sv.	51	1	5	6	7	6	6	9	9	1	1	-

PROCJENA RIZIKA OD VELIKIH NESREĆA – OPĆINA DUGOPOLJE

Područje djelatnosti	Spol	Ukupno	15-19	20-24	25-29	30-34	35-39	40-44	45-49	50-54	55-59	60-64	65 i više
Umjetnost, zabava i rekreacija	m	8	1	-	1	-	2	2	2	-	-	-	-
	ž	43	-	5	5	7	4	4	7	9	1	1	-
	sv.	10	-	-	3	2	1	1	2	1	-	-	-
Ostale uslužne djelatnosti	m	3	-	-	2	-	-	-	1	-	-	-	-
	ž	7	-	-	1	2	1	1	1	-	-	-	-
	sv.	22	1	3	5	3	3	3	3	-	1	-	-
Djelatnosti kućanstava kao poslodavca, djelatnosti kućanstva koja proizvode različitu robu i obavljaju različite usluge za vlastite potrebe	m	6	-	-	1	-	2	1	1	-	1	-	-
	ž	16	1	3	4	3	1	2	2	-	-	-	-
	sv.	2	-	1	1	-	-	-	-	-	-	-	-
Djelatnost izvanteritorijalnih organizacija i tijela	m	-	-	-	-	-	-	-	-	-	-	-	-
	ž	2	-	1	1	-	-	-	-	-	-	-	-
	sv.	-	-	-	-	-	-	-	-	-	-	-	-
Nepoznato	m	-	-	-	-	-	-	-	-	-	-	-	-
	ž	-	-	-	-	-	-	-	-	-	-	-	-
	sv.	5	-	-	-	1	2	1	1	-	-	-	-
	m	2	-	-	-	-	1	-	1	-	-	-	-
	ž	3	-	-	-	1	1	1	-	-	-	-	-

IZVOR: Popis stanovništva 2011. godine

PROCJENA RIZIKA OD VELIKIH NESREĆA – OPĆINA DUGOPOLJE

Analizirajući zaposlenost Općine Dugopolje prema zanimanju može se zaključiti da su najzastupljenija zanimanja uslužna i trgovačka zanimanja te zanimanja u obrtu i pojedinačnoj proizvodnji. Detaljna analiza zaposlenog stanovništva prema zanimanju, starosti i spolu prikazana je u tablici 16.

Tablica 16. Zaposleni prema zanimanju, starosti i spolu u Općini Dugopolje

Zanimanje	Spol	Ukupno	15-19	20-24	25-29	30-34	35-39	40-44	45-49	50-54	55-59	60-64	65 i više
Ukupno	sv.	1.167	16	99	177	184	138	148	187	141	52	23	2
	m	625	4	48	95	95	78	69	105	76	42	12	1
	ž	542	12	51	82	89	60	79	82	65	10	11	1
Zakonodavci, dužnosnici i direktori	sv.	29	-	-	6	3	2	4	7	5	2	-	-
	m	18	-	-	3	2	1	3	4	3	2	-	-
	ž	11	-	-	3	1	1	1	3	2	-	-	-
Znanstvenici, inženjeri i stručnjaci	sv.	71	-	2	17	15	1	15	4	7	4	6	-
	m	20	-	1	8	2	-	4	-	1	2	2	-
	ž	51	-	1	9	13	1	11	4	6	2	4	-
Tehničari i stručni suradnici	sv.	158	-	9	33	30	14	20	27	14	8	3	-
	m	77	-	3	14	13	11	10	14	5	6	1	-
	ž	81	-	6	19	17	3	10	13	9	2	2	-
Administrativni službenici	sv.	111	7	12	21	14	15	12	12	12	4	2	-
	m	49	2	7	9	8	3	3	8	3	4	2	-
	ž	62	5	5	12	6	12	9	4	9	-	-	-
Uslužna i trgovačka zanimanja	sv.	299	7	47	41	53	46	32	43	20	5	4	1
	m	91	1	12	12	17	12	8	18	7	2	2	-
	ž	208	6	35	29	36	34	24	25	13	3	2	1
Poljoprivrednici, šumari, ribari i lovci	sv.	7	-	-	1	-	-	2	2	1	-	1	-
	m	4	-	-	1	-	-	1	-	1	-	1	-
	ž	3	-	-	-	-	-	1	2	-	-	-	-
Zanimanja u obrtu i pojedinačnoj proizvodnji	sv.	217	-	14	33	32	26	23	37	37	12	2	1
	m	198	-	14	30	28	25	20	33	34	11	2	1
	ž	19	-	-	3	4	1	3	4	3	1	-	-
Rukovatelji postrojenjima i strojevima, industrijski proizvođači i sastavljači proizvoda	sv.	114	1	5	14	20	16	13	17	16	12	-	-
	m	112	1	4	14	20	16	13	16	16	12	-	-
	ž	2	-	1	-	-	-	-	1	-	-	-	-

PROCJENA RIZIKA OD VELIKIH NESREĆA – OPĆINA DUGOPOLJE

Zanimanje	Spol	Ukupno	15-	20-	25-	30-	35-	40-	45-	50-	55-	60-	65 i
			19	24	29	34	39	44	49	54	59	64	više
Jednostavna zanimanja	sv.	143	1	10	10	13	11	24	36	28	5	5	-
	m	43	-	7	3	2	3	5	12	6	3	2	-
Vojna zanimanja	ž	100	1	3	7	11	8	19	24	22	2	3	-
	sv.	11	-	-	1	3	5	2	-	-	-	-	-
Nepoznato	m	11	-	-	1	3	5	2	-	-	-	-	-
	ž	-	-	-	-	-	-	-	-	-	-	-	-
	sv.	7	-	-	-	-	-	-	-	-	-	-	-
	m	2	-	-	-	1	2	1	2	1	-	-	-
	ž	5	-	-	-	1	-	1	2	1	-	-	-
	m	2	-	-	-	-	2	-	-	-	-	-	-
	ž	-	-	-	-	-	-	-	-	-	-	-	-
	m	-	-	-	-	-	-	-	-	-	-	-	-

IZVOR: Popis stanovništva 2011. godine

Tablica 17. Zaposleni prema položaju u zaposlenju, starosti i spolu u Općini Dugopolje

Starost	Spol	Ukupno	Zaposlenici	Samozaposleni			Pomažući članovi obitelji	Ostale zaposlene osobe	Nepoznato
				svega	poslodavci	osobe koje rade za vlastiti račun			
Ukupno	sv.	1.167	1.078	85	43	42	2	1	1
	m	625	569	54	28	26	1	-	-
	ž	542	509	31	15	16	1	1	1
15-19	sv.	16	16	-	-	-	1	-	-
	m	4	4	-	-	-	-	-	1
20-24	ž	12	12	-	-	-	-	-	-
	sv.	99	98	-	-	-	-	-	-
25-29	m	48	48	-	-	-	1	-	-
	ž	51	50	-	-	-	-	-	-
30-34	sv.	177	168	8	2	6	1	-	-
	m	95	88	6	1	5	-	1	-
35-39	ž	82	80	2	1	1	-	1	-
	sv.	184	169	14	9	5	-	-	-
40-44	m	95	85	10	7	3	-	-	1
	ž	89	84	4	2	2	-	-	-
45-49	sv.	-	-	-	-	-	-	-	-
	m	-	-	-	-	-	-	-	-
50-54	ž	-	-	-	-	-	-	-	-
	sv.	-	-	-	-	-	-	-	-
55-59	m	-	-	-	-	-	-	-	-
	ž	-	-	-	-	-	-	-	-
60-64	sv.	-	-	-	-	-	-	-	-
	m	-	-	-	-	-	-	-	-
65 i više	ž	-	-	-	-	-	-	-	-
	sv.	-	-	-	-	-	-	-	-

PROCJENA RIZIKA OD VELIKIH NESREĆA -- OPĆINA DUGOPOLJE

Starost	Spol	Ukupno	Zaposlenici	Samozaposleni			Pomažući članovi obitelji	Ostale zaposlene osobe	Nepoznato
				svega	poslodavci	osobe koje rade za vlastiti račun			
35-39	sv.	138	130	8	4	4	-	-	-
	m	78	75	3	1	2	-	-	-
	ž	60	55	5	3	2	-	-	-
40-44	sv.	148	133	15	7	8	-	-	-
	m	69	61	8	3	5	-	-	-
	ž	79	72	7	4	3	-	-	-
45-49	sv.	187	169	18	12	6	-	-	-
	m	105	94	11	8	3	-	-	-
	ž	82	75	7	4	3	-	-	-
50-54	sv.	141	128	13	5	8	-	-	-
	m	76	68	8	4	4	-	-	-
	ž	65	60	5	1	4	-	-	-
55-59	sv.	52	44	8	4	4	-	-	-
	m	42	35	7	4	3	-	-	-
	ž	10	9	1	-	1	1	-	-
60-64	sv.	23	22	-	-	-	1	-	-
	m	12	11	-	-	-	-	-	-
	ž	11	11	-	-	-	-	-	-
65 i više	sv.	2	1	1	-	1	-	-	-
	m	1	-	1	-	-	-	-	-
	ž	1	1	-	-	-	-	-	-

IZVOR: Popis stanovništva 2011. godine

PROCJENA RIZIKA OD VELIKIH NESREĆA – OPĆINA DUGOPOLJE

4.2 BROJ PRIMATELJA SOCIJALNIH, MIROVINSKIH I SLIČNIH NAKNADA

Tablica 18. Broj primatelja socijalnih, mirovinskih i sličnih naknada prema starosti i spolu u Općini Dugopolje

Općina Dugopolje	Spol	Ukupno	Starosna mirovina	Ostale mirovine	Prihodi od imovine	Socijalne naknade	Ostali prihodi	Povremena potpora drugih	Bez prihoda	Nepoznato
	sv.	2.336	314	450	18	42	102	58	1.352	-
m	1.121	188	221	10	18	35	31	618	-	
ž	1.215	126	229	8	24	67	27	734	-	

IZVOR: Popis stanovništva RH 2011. godine

4.3 PRORAČUN OPĆINE DUGOPOLJE

Proračun Općine Dugopolje za 2018. godinu iznosi 49.505.101,00 kn.

4.4 GOSPODARSKE GRANE

U Općini Dugopolje se nalaze gospodarske zone „Podi“, „Podi zapad“, „Bani“, „Bani –sjever“ i „Krč“ s cca 150 poslovnih subjekata, unutar kojih se odvija većinom trgovinska djelatnost.

Eksploatacija mineralnih sirovina

Na području Općine Dugopolje nalazi se eksploatacijsko polje mineralnih sirovina za proizvodnju građevnog materijala, površine 30,76 ha. Kamenolom Križice smješten je na sjevernom rubu Općine i dio je brežuljka Orgus.

Poljoprivreda

Poljoprivredne površine na području Općine se nalaze unutar krških polja i vrtača i te je površine potrebno zaštititi od korištenja u bilo koje druge svrhe. Najznačajnije poljodjeljske površine na području Općine su Dugopoljsko polje, Vučipolje, polje sa sjeverne strane naselja Liska, te polje sa južne strane naselja Koprivno. Najveće je Dugopoljsko polje, veličine 160 ha.

Na području Općine Dugopolje slabo se iskorištava vrijedno poljoprivredno zemljište. Područje karakterizira velika usitnjenost poljoprivrednih površina, koja ograničava korištenje moderne mehanizacije kao i isplativu proizvodnju mnogih poljoprivrednih kultura. Većina poljoprivrednih površina se i dalje koristi za poljoprivrednu proizvodnju, ali za osnovne potrebe lokalnog stanovništva. Najčešće uzgajane kulture su masline, trešnja, miješani nasadi voćnih vrsta te plemenita vinova loza.

Stočarstvo na području Općine je skromno te nije pretežno tržišno orijentirano.

Lovstvo

Na području Općine Dugopolje ustanovljena su dva zajednička (županijska) lovišta XVII/145 Dugopolje Donje i XVII/159 Dugopolje Gornje. Lovištima upravlja lokalno lovačko društvo i Ljubljana, koje okuplja članove iz lokalne zajednice i nema utjecaj na razvoj turizma.

Prerađivačka industrija

Uz trgovinu i građevinarstvo najviše poduzetnika sa sjedištem u Općini Dugopolje registrirano je u sektoru prerađivačke industrije. Po broju zaposlenih najznačajniji subjekti su Kambo d.o.o. (proizvodnja pekarskih proizvoda), Ancora Commerce d.o.o. (prerada i konzerviranje ribe i ribljih proizvoda), Slobodna Dalmacija

print d.o.o. koji ukupno zapošljavaju 123 osobe. Po ukupnom prihodu najznačajnija su društva Ancora Commerce d.o.o., Frigomotor d.o.o. (proizvodnja rashladne i ventilacijske opreme) i Marin Expert d.o.o. (proizvodnja građevinske stolarije i elemenata).

Turizam

Prema kategorizaciji Ministarstva turizma Općina Dugopolje kategorizirana je u turistički razred D (naselja Koprivno, Kotlenice i Liska), a samo naselje Dugopolje u turistički razred C, što joj omogućuje pristup sredstvima EU fondova namijenjenim razvoju turizma u nerazvijenim turističkim općinama, kako javnoj tako i privatnoj interesnoj skupini.

Građevinarstvo

Na području Općine registrirano je 19 (16,24%) trgovačkih društava čija je glavna djelatnost građevinarstvo. Najveći broj trgovačkih društava je registriran za specijalizirane građevinske radove (npr. postavljanje instalacija, fasaderski radovi, iskopi, gradnja bazena i sl.). Po ukupnom prihodu (2015. godina) najznačajnija trgovačka društva su Marasović d.o.o., PZC Split d.o.o. i Ljubljani d.o.o. Po broju zaposlenih najvažnija društva su Mucić & co. d.o.o., PZC Split d.o.o. i Marasović d.o.o. koji ukupno zapošljavaju 222 osobe.

Trgovina

Mnogi pravni subjekti smjestili su u poslovne zone svoje trgovačke i trgovačko-skladišne prostore kombinirajući pogodnosti koje je su nastale izgradnjom autoceste A1 i međunarodne morske luke Split za uvoz i izvoz različitih roba namijenjenih potrošačima Splitsko-dalmatinske županije, ali i šireg prostora (Republika BiH i ostale regije Hrvatske).

Obrtništvo

Na području Općine registrirano je 45 obrta u radu. Najviše obrta ima registriranu pretežnu djelatnost - trgovina na veliko i malo (17), te pružanje usluga pripreme i usluživanja hrane i pića i smještaj (18).

4.5 VELIKE GOSPODARSKE TVRTKE

Tijekom izrade Procjene nisu dostavljeni navedeni podaci.

4.6 OBJEKTI KRITIČNE INFRASTRUKTURE

Elektroopskrba

Područje Općine Dugopolje nalazi se na raskrižju pravaca koji povezuju, za sigurnost elektroenergetskog pogona značajne građevine, trafostanicu TS 400/220/100 kV Konjsko, postojeće hidroelektrane Đale i

Zakućac, kao i planirane RHE Korita i CHE Mosor, vjetroelektrane na širem području, te značajno potrošačko područje grada Splita.

Iz tog razloga, na području Općine nalaze se elektroenergetske građevine od nacionalne važnosti:

- postojeći DV 400 kV Mostar – Konjsko,
- postojeći DV 2 x 220 kV Orlovac – Konjsko,
- planirani DV 2 x 400 kV Konjsko – TE zaleđe (BiH),
- planirani DV 2 x 400 kV Konjsko - Zagvozd,
- planirani DV 2 x 400 kV TS Konjsko – RHE Korita (Orlovac) (spoj RHE Korita, 650 MW na TS Konjsko),
- planirani DV 2 x 400 kV TS Konjsko – CHE Mosor (Zakućac) (spoj CHE Mosor, 800 MW na TS Konjsko),
- planirani DV 400 kV rekonstrukcija DV 400 kV Konjsko – Mostar (dionica Konjsko – Ercegovci),
- planirani DV 220 kV Zakućac - Konjsko II.

Na području Općine nalaze se i energetske građevine županijskog značaja:

- postojeći DV 110 kV Sinj – Dugopolje,
- postojeći DV/KB 110 kV Dugopolje – Meterize,
- postojeći DV 110 kV Đale – Konjsko,
- postojeća TS 110/20(10) kV Dugopolje.

Cijelo područje Općine Dugopolje se napaja iz TS 35/10 kV "Klis" i to putem tri zračna 10 kV izvoda. TS 35/10 kV "Klis" je instalirane snage 2 x 8 MVA, a opterećena je sa oko 70% instalirane snage pa zadovoljava potrebe korisnika u pogledu opterećenja, a izgradnjom i puštanjem u pogon TS 35/10(20) kV "MUĆ" doći će do njenog daljnjeg rasterećenja.

Trafostanice Koprivno-1 i Koprivno-2, kao i sve trafostanice u Kotlenici i Liski, radijalno su napajane pa ne postoji mogućnost rezervnog napajanja.

Opskrba plinom

Projekt plinifikacije je jedan od prioritarnih razvojnih projekata Splitsko - dalmatinske županije. Njegova realizacija se izvodi fazno i, u razvojnom kontekstu, čini cjelinu međunarodnog Jadransko-jonskog plinovoda. Prva faza je temeljena na realizaciji magistralnog plinovoda Bosiljevo – Split i pripadajućim MRS Dugopolje i MRS Trogir. Kapacitet plinovoda prilagođen je potrebama široke potrošnje i industrije u Dalmaciji, ali i potrebama moguće plinske (kombikogeneracijske) termoelektrane. Prva faza plinifikacije obuhvatila je: Gradove Split (naselja Kamen, Split, Stobreč i Žrnovnica), Solin, Kaštela i Trogir (naselja Trogir, Plano i Divulje) i dijelove Općina Dugopolje, Klis i Seget (naselja Dugopolje, Klis, Seget Donji i Seget Vranjica) te Grada Sinja s većim naseljima, odabrani Koncesionar je EVN-Croatia plin d.o.o. iz Zagreba.

Na području Općine Dugopolje planira se gradnja spojnog plinovoda PČ Dugopolje – OPČS Peruća DN500/75 bar. Njegovom izgradnjom će se omogućiti dopremanje prirodnog plina do postrojenja za proizvodnju električne energije – kombi kogeneracijske plinske elektrane KKPE Peruća. Izgradnjom plinovoda stvaraju se pretpostavke i za opskrbu prirodnim plinom drugih potencijalnih potrošača u regiji. Početna točka plinovoda nalaziti će se u krugu postojećeg plinskog čvora (PČ) kod Koprivna blizu Dugopolja koji se nalazi na magistralnom plinovodu Benkovac-Split, a završna točka u novoj otpremno-prihvatnoj čistačkoj stanici (OPČS) Peruća u blizini konačnog potrošača planirane Kombi kogeneracijske plinske elektrane (KKPE) Peruća. Trasa planiranog plinovoda duga je oko 24,392 km. Također, u planu je gradnja plinovoda Dugopolje-Ploče-Dubrovnik-Prevlaka, koja se nalazi u Destogodišnjem planu razvoja plinskog transportnog sustava RH 2016. - 2025.

Telekomunikacije

Općina je u cijelosti pokrivena sustavom fiksne telefonske mreže. Korisnički telefonski vodovi su položeni gotovo do svake građevine. Kablovi za prijenos signala fiksne telefonske mreže uglavnom su podzemni, međutim postoje i nadzemni, na drvenim stupovima (što nije pouzdano u razdobljima vremenskih nepogoda). Nastanjeno područje Općine pokriveno je sa četiri mobilne telefonske mreže: analognom NMT komercijalnog naziva Mobitel, digitalnom GSM mrežom komercijalnog naziva VIP-net, digitalnom GSM mrežom komercijalnog naziva Cronet te digitalnom GSM/DCS mrežom komercijalnog naziva Tele-2. Općina Dugopolje je u potpunosti pokrivena osnovnim uslugama telefonske mreže, ali sustav telekomunikacija na području Općine Dugopolje ne zadovoljava u potpunosti. Pokrivenost ADSL-om je 70%, a bežični internet pokriva 90% područja.

Vodopostroba i odvodnja

U sklopu završenog projekta Eko-kaštelanski zaljev završeni su i radovi na izgradnji Kanalizacijskog sustava Split – Solin u sklopu kojeg je izgrađena i dodatna kanalizacijska mreža koja obuhvaća fekalnu kanalizaciju naselja Dugopolje – Klis - Solin (podprojekt je u cijelosti završen). Uslijed ovakvog rasterećenja, zaljev je, od trofičnog stanja, došao do stanja tzv. oligotrofnog mora (čisto more s većim ili manjim organskim opterećenjem) s tendencijom daljnjeg smanjenja onečišćenja.

Općina se nalazi u II i III. zoni sanitarne zaštite izvorišta rijeka Jadro i Žrnovnice, a nema cjelovito izgrađenog sustava odvodnje. PPUO-om Dugopolje planirano je razdjelni sistem odvodnje, sa potpuno odvojenim odvođenjem fekalnih i oborinskih voda. Sve fekalne vode će se sistemom gravitacijskih i tlačnih kanala sa crpnim stanicama dovesti do crpne stanice "Podi" iz koje će se prepumpavati u prekidnu komoru, a dalje se gravitacijskim kanalom priključuje u kanalizacijski sustav Split-Solin. Sve ove vode se dalje obrađuju na uređaju za pročišćavanje "STUPE" u Stobreču, a pročišćene vode se dugim podmorskim ispustom ispuštaju u priobalno more Bračkog kanala.

Sustavom odvodnje otpadnih voda pokriveno je 51 (pročistač Supe) kućanstava u naselju Dugopolje, dok naselja Liska, Kottenice i Koprivno nisu obuhvaćena sustavom odvodnje. U području naselja Kottenice, zbog velikih udaljenosti, se usvaja prihvati fekalnih voda u zatvorene septike, a izgradnja kanalizacijske mreže sa uređajem za pročišćavanje otpadnih voda se planira ukoliko dođe do znatnog povećanja broja stanovnika. Naselje Liska, koje se nalazi izvan slivnog područja Općine Dugopolje bi se priključilo na kanalizacijski sustav Općine Dicmo, za koji što još nisu izrađeni planovi za odvodnju fekalnih i oborinskih voda. Oborinske vode sa područja obuhvaćenog Prostornim planom nalaze se u kotlini, koja nema potoke i rijeka, već sve oborine poniru u podzemlje, koje nakon određenog vremenskog intervala stignu do izvorišta Jadrana, zbog čega je bitna dispozicija ovih voda. Predloženim rješenjem oborinske vode sa prostora gospodarske zone, gdje je zastupljenost prometnih površina veća, skupljaju se zatvorenim kanalima do retencijskog bazena sa separatorom ulja i masti, lociranog u blizini crpne stanice fekalne kanalizacije "Podi". Čiste oborinske vode bi se upuštale u teren, sistemom drenažnih kanala, dok se kao varijantno rješenje mogu akumulirati i koristiti za navodnjavanje. Najprikladnije oborinske vode se mogu u noćnim satima, kada je najmanje opterećenje fekalne kanalizacije prepumpavati u crpnu stanicu "Podi" i dalje u kanalizacijski sustav Split-Solin. Oborinske vode sjeverozapadnog dijela gospodarske zone bi se također sakupljale i pročišćavale na isti način, ali bi se ispuštale u postojeću vrtaču, kao najnižu točku tog dijela prostora, koja je i sada sabirna točka tog dijela prostora. Ostale najprikladnije oborinske vode bi u odgovarajućem vremenu prebacivale u fekalnu kanalizaciju nizvodno od ovog područja. Odvodnja se vrši sa okruglim cijevima odgovarajućeg presjeka i materijala.

PROCJENA RIZIKA OD VELIKIH NESREĆA – OPĆINA DUGOPOLJE

Trase kanala locirane su u osi prometnica ili u nogostupu, što će se detaljnije rješavati u izvedbenoj dokumentaciji. Dubina polaganja iznosi minimum 1,20 m računajući od tjemena cijevi do nivelete prometnice. Duž trase kanala treba izgraditi revizijska okna prema pravilima struke.

Javni isporučitelj usluga vodoopskrbe i zbrinjavanja otpadnih voda na području Općine Dugopolje je Vodovod i kanalizacija d.o.o. iz Splita. Na sustav vodoopskrbe je priključeno 98% kućanstava Općine Dugopolje. Vodoopskrba Općine Dugopolje provodi se iz sustava podsustava Dugopolje-Klis. Podsustav Dugopolje -Klis dio je većeg sustava vodoopskrbnog sustava Sinjske krajine koji se opskrbljuje na izvorišima Kosinac (dozvoljeni zahvat 90 l/s) i Šilovka (dozvoljeni zahvat 40 l/s). Općina Dugopolje opskrbljuje se vodom i iz vodoopskrbnog sustava Ruda iz pravca Sinja, tj. Pravcem CS Ruda – VS Ruda. CS i VS Sinj – Radošić, VS Žuro – mjerno mjesto Butige – VS Vučipolje (V=500 m³). Cjevovod je gravitacijsko tlačni.

Vodospremnici su:

- 1) Dugopolje, „Vučipolje“, 500 m³ na koti 393 m nv,
- 2) Koprivno, „Koprivno“, (također i za susjednu Općinu Klis, uključuje naselja Prugovo Konjsko) 400 m³,
- 3) Liska „Đale“, (op.a. nema podataka o količini, gospodarenje provodi Vodovod i čistoća Sinj d.o.o.),
- 4) Kottenice, izgrađena crpna stanica i vodosprema od 250 m³ kao i dovodni cjevovod.

Dovodni cjevovod do vodospremnika iznosi 450 mm. Iz vodosprema se dotok reducira na 300 mm te na 100 mm. Dnevna potrošnja vode za naselje Dugopolje iznosi od 2500 (zima) do 4500 m³ ljeti, a za ostala naselja od 100 do 2000 m³.

Opskrba se provodi nastavno na VS (K.D. 393,6 M.N.M. v=500 m³). VS Vučipolje ima dva smjera VS-Vučipolje-PK Dugopolje s cca 2,4 km glavnog cjevovoda i profila \emptyset 200 mm iz kojeg se dalje grana mjesna mreža naselja Dugopolje. Drugi smjer je VC-Vučipolje-CS Strizrep-VS Koprivno s cca 18 km cjevovoda profila \emptyset 300/200/150 mm za potrebe opskrbe naselja Koprivno, Prugovo i Konjsko.

Za naselje Liska izgrađen je podsustav Liska. Opskrba se provodi nastavno na ogranak iz glavnog pravca VS/CS Sinj-Radošić-VS Žuro-VS Vučipolje, za opskrbu prisoja, Kruškvara, Biskoga i Ercegovca gdje je na području naselja Liska izgrađen pravac CS Liska -vs/cs Liska-VS Kottenice, za potrebe opskrbe naselja Liska, Kottenice i objekata autoceste.

Jedan od problema svih vodoopskrbnih sustava ovog područja su gubici vode koji, za sustave kojima upravljaju Vodovod i kanalizacija d.o.o. iz Splita, u prosjeku, iznose 68%. Otklanjanje gubitaka vode jedan je od prioritetnih ciljeva koji će utjecati na bolje poslovne rezultate komunalnih poduzeća te na održivo upravljanje vodnim resursima. Očekuje se kontinuirani rast potreba za vodoopskrbom na cijelom području uslijed povećanih potreba stanovništva, porasta turizma i drugih gospodarskih grana.

U slijedećem planskom razdoblju, do 2025. godine, nastaviti će se razvoj i optimizacija vodoopskrbnog sustava Splitsko-dalmatinske županije, a Općina Dugopolje će i dalje nastaviti razvijati vodoopskrbu unutar većeg sustava te će imati istog pružatelja usluga vodoopskrbe.

Javni isporučitelj Vodovod i kanalizacija d.o.o. iz Splita ishodovao je izvršnu Lokacijsku dozvolu za projekt „Sustav odvodnje i vodoopskrbe na području Općine Klis i Općine Dugopolje – rekonstrukcija i dogradnja“.

Komunalna infrastruktura

Općina Dugopolje donijela je Plan gospodarenja otpadom za razdoblje 2015. – 2021. godine. Organiziranim skupljanjem i odvozom komunalnog otpada obuhvaćena su sva naselja Općine, te je postavljeno 6 zelenih otoka. Na području Općine bila su četiri odlagališta koja su sanirana. Područje saniranog odlagališta u naselju Koprivno predviđeno je za lokaciju odlagališta građevinskog otpada, a najvažnija planirana investicija je izgradnja reciklažnog dvorišta sukladno zakonskim propisima, za koji Općina priprema projektnu dokumentaciju kojom bi se prijavila na sredstva EFRR-a putem natječaja MZOIEU. Komunalni otpad koji nastaje u Općini Dugopolje sakuplja i odvozi Čistoća d.o.o. iz Splita te se odlaže na odlagalištu Karepovac.

5 PRIRODNO – KULTURNI POKAZATELJI

5.1 ZAŠTIĆENA PODRUČJA

Općina Dugopolje smještena je u podnožju vrha Ljubljan, najvišeg vrha sjeverozapadnog dijela Mosora (1262 m). Sjeverni obronci Mosora, koji se spuštaju do samog Dugopolja kao i vrh Ljubljan, obiluju brojnim vrijednim krškim speleološkim objektima (dubine veće i od 200 m) i svi se nalaze u prostoru međunarodne ekološke mreže NATURA 2000. Brojni od njih nisu otvoreni za javnost zbog velike biološke raznolikosti, odnosno, rijetkih i ugroženih vrsta flore i faune, posebno različitih vrsta šišmiša.

Na području Općine Dugopolje špilja Vranjača je zaštićena kao geomorfološki spomenik prirode od 1963. godine. Špilja je bogata vrijednim špiljskim ukrasima, te je značajno nalazište neolitske kulture i diluvijalne faune. Špiljom se upravlja putem Javne ustanove za upravljanje zaštićenim prirodnim vrijednostima na području Splitsko-dalmatinske županije.

Značajno područje zaštićene prirode u okviru NATURA 2000, ujedno i razvojni resurs šireg područja, koje treba posebno izdvojiti je planina Mosor koja se izdiže iznad 1000 m nv. Pripada području centralnih dalmatinskih Dinarda i proteže se u dužini od cca 30 km (od Grada Splita do kanjona rijeke Cetine). To je područje planinske klime u zoni koju karakterizira mediteranska klima. Mosor karakterizira velika raznolikost flore (više od 1000 biljnih vrsta). Njezin biljni svijet ima izrazitu visinsku zonalnost.

Natura 2000 područje "Mosor, Kozjak i Trogirska zagora" proteže se od Trogira, preko Mosora do iza Omiša. To je krško stjenovito područje pogodno je stanište velikom broju ptica grabljivica, a ujedno je to i najvažnije stanište Voljića maslinara (*Hippolais olivetorum*). Pretpostavlja se kako na ovom području obitava oko 8% nacionalne populacije Surog orla (*Aquila chrysaetos*) i Sivog sokola (*Falco peregrinus*), te oko 3% populacije Orla zmijara (*Circaetus gallicus*).

Prostor Općine Dugopolje, iznimno je značajno NATURA 2000 područje što predstavlja ujedno i velik razvojni potencijal za posjećivanje prostora zaštićene prirodne baštine te daljnja istraživanja.

Tablica 19. Područja Natura 2000 u Općini Dugopolje

Područje očuvanja za ptice (POP)	Šifra područja
Mosor, Kozjak i Trogirska zagora (površine 46.000 ha)	HR1000027
Područja očuvanja značajna za vrste i stanišne tipove (POVS)	Šifra područja
Mosor (površine 1.700 ha)	HR2001352
Špilje i jame zatvorene za javnost – Peć u Čulinovim raljevinama iznad zaseoka Kolići	HR20000096

5.2 KULTURNO – POVIJESNA BAŠTINA

Na području Općine Dugopolje registrirani su i evidentirani slijedeći spomenici, spomeničke i ambijentalne cjeline:

U naselju Liska:

1. CRKVA SV. LUKE – jednobrodna ožbukana građevina, izgrađena 1928. godine, sa pravokutnim svetištem te dograđenim zvonikom sa zapadne strane.
2. PERIĆA GROBLJE – srednjovjekovno groblje s masivnim pločama – stećcima
3. HUMČIĆ GRADINA – prapovijesna gradina južno od zaseoka Vladović na koti 417 m u podnožju sa sjeverne strane.
4. GRADINA – prapovijesna gradina iznad zaseoka Bradaričina na koti 570 m na granici između naselja Liske i Kotlenica.

U naselju Kotlenice:

5. ŠPILJA VRANJAČA
6. ŽUPNA CRKVA SV. PETRA – jednobrodna kamena građevina s polukružnom apsidom, te s dograđenom kapelom na sjevernoj strani lađe. Uz zapadno pročelje prislonjen je četvrtasti zvonik. Crkva je sagrađena 1873. godine na mjestu starije crkve koju su seljani porušili. U pročelja kapele ugrađeni su elementi starijih polukružnih prozora, dok je na sjevernom pročelju prozor s vrlo neobičnim kamenim okvirima na kojima je uklesana 1851. godina.

U naselju Dugopolje:

7. CRKVA SV. ROKA – jednobrodna građevina s kvadratičnim svetištem orijentirana u smjeru sjeverozapad – jugoistok. Na preslici je uklesana 1873. godina, iako je moguće da je crkva starija budući se na pročeljima uočava nekoliko faza gradnje.
8. VELIKA GRADINA – prapovijesna gradina
9. DONJI UMAC – srednjovjekovno groblje s velikim pločama - stećcima
10. KAPINA – noličko stanište
11. ŠIŠMEN – prapovijesna gradina između u Balića i Smodlaka (antički put Balića Doci)
12. ŠUTANJ – prapovijesna gradina na koti 481 m
13. GRAĐENICA – ranobrončano dobna gradina
14. KAPELA GOSPE OD MILOSTI – novija gradnja uz put koji vodi od Kurtovića prema Dugopolju
15. TRASA RIMSKE CESTE – mjestimično se uočavaju užljebine u živoj stijeni – spurille, iako su većim dijelom uništene pri radovima na ravnjanju i nasipavanju puta. Riječ je o ogranku rimske ceste, koji je prolazio istočno do Kurtovića i išao u pravcu sjeveroistoka.
16. BEZDAN – lokva usred polja s južne strane Milića u Dugopolju
17. KRAJI RADOVANI – srednjovjekovno groblje s velikim pločama - stećcima
18. RUDINE – srednjovjekovni ukopi između živih stijena
19. GARIŠTE – ostaci srednjovjekovnog naselja stradalog vjerojatno u doba Turaka
20. CRKVA SV. MIHOVILA – današnja crkva građena je 1700. godine, dijelom na mjestu starije vjerojatno iz XIV stoljeća. Crkva je bila ruševina bez krova, ali je nedavno napravljen krov i dovedena je u funkciju.
21. ŽUPNA CRKVA – Velika trobrodna crkva sa dva zvonika izgrađena tridesetih godina ovog stoljeća.

PROCJENA RIZIKA OD VELIKIH NESREĆA – OPĆINA DUGOPOLJE

22. PRAPOVIJESNE GOMILE – dvije prapovijesne gomile sjeveroistočno od crkve sv. Roka
23. PROSIK - odmah uz sjevernu stranu Prosika nalazi se jedna prapovijesna gomila, dok je malo dalje s južne strane još jedna gomila.
24. GUŠČACI – antički nalazi uz put za Bisko
25. BANJAČE – ostaci arhitekture iz antičkog doba
26. KAPELA – uz raskršće ceste Split – Sinj prema Bisku je srednjovjekovno groblje s stećcima
27. ORGUS – prapovijesna gradina (antički put)
28. KOLIĆI – prapovijesne gomile istočno od Miloševe drage uz trasu rimskog puta (antički put)
29. ARNAUTI – ruševno srednjovjekovno naselje uz trasu rimske ceste u blizini zaseoka Kolići
30. GRUBUŠA – prapovijesna gradina iznad Kolića
31. TRASA RIMSKE CESTE SALONA – SINJ – od raskršća prema Dugopolju na trasi današnje ceste Split – Sinj prema sjeveroistoku proteže se ravni pravac rimske ceste, koja nakon toga krivuda sa sjeverne strane brda Orgus prema Sinju.

U naselju Koprivno:

32. LATICE – antički arheološki lokalitet
33. TALINAC – bunar oko kojeg su otkriveni ostaci kasnosrednjovjekovnog naselja
34. ZAPADNO OD TALICA – prapovijesna gomila
35. CRKVA SVIH SVETIH – jednobrodna građevina s kvadratičnom apsidom, te sa zvonikom na preslicu sa tri okna. Građevina je vrlo vjerojatno izgrađena krajem prošlog stoljeća iako se na sjevernom zidu uočavaju tragovi starijeg i drugačijeg zida.
36. OGRADICE – prapovijesni grobovi na padini brda iznad Nazlića
37. GROMILICA – prapovijesna gomila sa srednjovjekovnim ukopima u zaseoku Nazlić
38. KRIŽ – prapovijesna gomila oko koje je koncentrirano kasnosrednjovjekovno groblje južno od Nazlića
39. RAMLJAK – prapovijesna gomila iznad zaseoka Ramljak
40. OLONGE – prapovijesna gomila iznad zaseoka olonge
41. BALIĆA PEĆINA

6 POVIJESNI POKAZATELJI

6.1 PRIJAŠNJI DOGAĐAJI I ŠTETE USLIJED ELEMENTARNIH NEPOGODA

Tablica 20. Elementarne nepogode na području Općine Dugopolje u razdoblju od 2007. – 2017. godine

Elementarne nepogode		Uništene kulture/građevine	Štete uslijed elementarnih nepogoda
Godina	Uzrok		
*	*	*	*

* Tijekom izrade ovog dokumenta nisu dostavljeni navedeni podaci.

6.2 UVEDENE MJERE NAKON DOGAĐAJA KOJI SU UZROKOVALI ŠTETU

Tijekom izrade ovog dokumenta nisu dostavljeni navedeni podaci.

7 POKAZATELJI OPERATIVNIH SPOSOBNOSTI

7.1 POPIS OPERATIVNIH SNAGA

Mjere i aktivnosti u sustavu civilne zaštite provode sljedeće operativne snage sustava civilne zaštite:

- a) stožeri civilne zaštite
- b) operativne snage vatrogastva
- c) operativne snage Hrvatskog Crvenog križa
- d) operativne snage Hrvatske gorske službe spašavanja
- e) udruge
- f) postrojbe i povjerenici civilne zaštite
- g) koordinatori na lokaciji
- h) pravne osobe u sustavu civilne zaštite.

Prema Zakonu o sustavu civilne zaštite (NN br. 82/15) jedinice lokalne samouprave i operativne snage sustava civilne zaštite dužne su voditi i ažurirati bazu podataka o pripadnicima, sposobnostima i resursima svojih operativnih snaga te navedene podatke jednom godišnje, najkasnije do ožujka sljedeće godine, dostaviti Državnoj upravi.

a) stožer civilne zaštite

Općinski načelnik je donio odluku o osnivanju i imenovanju članova Stožera civilne zaštite u sastavu od 9 članova. Stožer civilne zaštite Općine Dugopolje je stručno, operativno i koordinativno tijelo koje pruža stručnu pomoć i priprema akcije zaštite i spašavanja. Osniva se za upravljanje i usklađivanje aktivnosti operativnih snaga i ukupnih ljudskih i materijalnih resursa zajednice u slučaju neposredne prijetnje, katastrofe i veće nesreće s ciljem sprječavanja, ublažavanja i otklanjanja posljedica katastrofe i veće nesreće na području Općine.

Načelnik Stožera civilne zaštite Općine Dugopolje je zapovjednik DVD-a Dugopolje. Radom Stožera civilne zaštite rukovodi načelnik Stožera civilne zaštite. U slučaju spriječenosti načelnika zamjenjuje ga njegov zamjenik. Kada se proglašava velika nesreća rukovođenje preuzima načelnik Općine.

Pozivanje i aktiviranje Stožera civilne zaštite nalaže načelnik Stožera, a provodi se prema planovima djelovanja civilne zaštite.

Stožer civilne zaštite obavlja zadaće koje se odnose na prikupljanje i obradu informacija ranog upozoravanja o mogućnostima nastanka velike nesreće i katastrofe, razvija plan djelovanja sustava civilne zaštite na području Općine, upravlja reagiranjem sustava civilne zaštite, obavlja poslove informiranja javnosti i predlaže donošenje odluke o prestanku provođenja mjera i aktivnosti u sustavu civilne zaštite.

b) operativne snage vatrogastva

Na području Općine djeluju dobrovoljno vatrogasno društvo Dugopolje.

Tablica 21. Prikaz vatrogasnih postrojbi, broja vatrogasaca, vozila i tehnike

Vatrogasna Postrojba, adresa	Vatrogasni dom	Broj operativnih vatrogasaca	Broj zaposlenih vatrogasaca	Vozila i oprema
DVD Dugopolje Sv. Mihovila 35, 49247 Dugopolje	da	35	5	2 navalna vozila 1 autocisterna 2 kombi vozila 1 šumsko vozilo (400 l)

c) operativne snage Hrvatskog Crvenog križa

Na području Općine Dugopolje djeluje Gradsko društvo Crveni križ Solin. Oformljen je interventni tim za djelovanje u kriznim situacijama pokriva 5 područja djelovanja (procjena situacije, služba traženja, prva pomoć, podizanje šatora i šatorskog naselja te voda i higijena).

Tablica 22. GDCK Solin

Naziv	Broj osoblja	Oprema
GDCK- Solin	6 djelatnika + 30 stalnih volontera >200 aktivnih članova	<ul style="list-style-type: none"> • 50 željeznih kreveta • 50 rasklopnih kreveta • 200 spužava • 50 stolova • 3 pokretne terenske kuhinje za oko 1.000 obroka • Termo-lonci za distribuciju hrane • 200 deka • 1 isušivač • Prostor u kampu za 70 osoba • 20 torbica prve pomoći • 1 šator (6x6) • 1 pročišćivač vode (županijsko društvo) • 5 šatora (5x6) (županijsko društvo) • 3 kombi vozila s rampom za invalide • 1 terensko vozilo • 2 kamiona nosivosti 7 tona • 1 agregat

d) operativne snage Hrvatske gorske službe spašavanja

Operativne snage Hrvatske gorske službe spašavanja su temeljna operativna snaga sustava civilne zaštite u velikim nesrećama i katastrofama i izvršavaju obveze u sustavu civilne zaštite sukladno posebnim propisima kojima se uređuje područje djelovanja Hrvatske gorske službe spašavanja.

Tablica 23. Opremljenost HGSS - Ispostava Dugopolje (ljudski i materijalni resursi)

Snage Hrvatske gorske službe za spašavanje	Broj članova	Mehanizacija i oprema
HGSS – Ispostava Dugopolje	16	

e) udruge

Tablica 24. Popis udruga od značaja za civilnu zaštitu na području Općine Dugopolje

Naziv udruge	Broj članova
Lovačka udruga Ljubljani	130
Hrvatsko planinarsko društvo Ljubljani	65

f) postrojbe i povjerenici civilne zaštite

• **Povjerenici civilne zaštite**

Općina Dugopolje mora donijeti novu Odluku o imenovanju povjerenika i zamjenika povjerenika civilne zaštite na području Općine Dugopolje, kako je navedeno u sljedećoj tablici.

Tablica 25. Potreban broj povjerenika civilne zaštite i njihovih zamjenika Općine Dugopolje

Redni broj	Naselja Općine Dugopolje	Broj stanovnika	Broj povjerenika civilne zaštite	Broj zamjenika povjerenika civilne zaštite
1.	Dugopolje	2.993	10	10
2.	Koprivno	272	1	1
3.	Kotlenice	148	1	1
4.	Liska	56		
Ukupno:		3.469	12	12

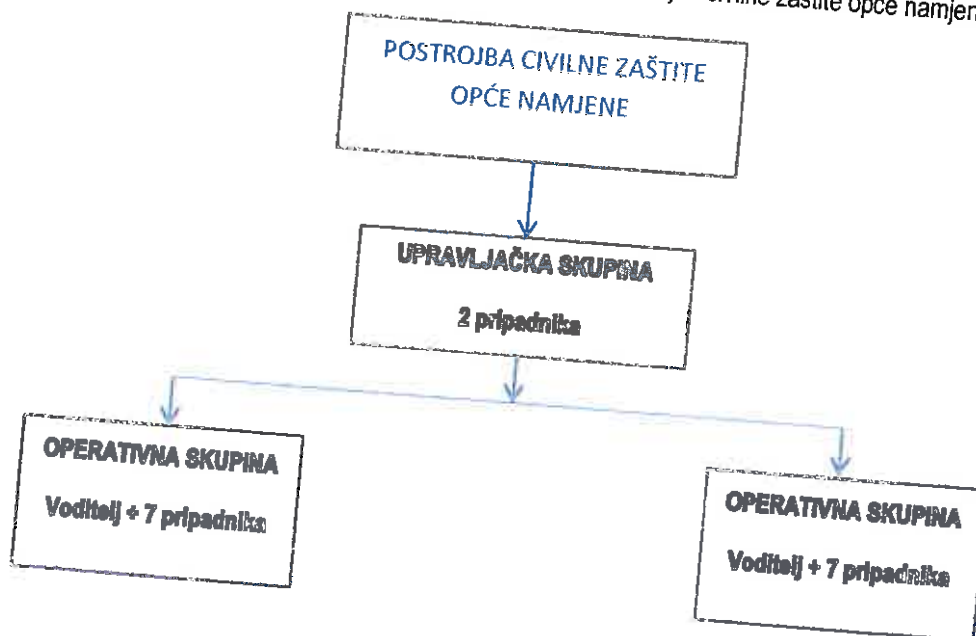
Dobro educirana mreža povjerenika civilne zaštite bila bi značajna potpora načelniku Općine u provedbi mjera i aktivnosti civilne zaštite u slučaju neposredne prijetnje, katastrofe ili velike nesreće na području Općine.

- **Postrojba civilne zaštite opće namjene**

Na temelju članka 33. stavka 2. Zakona o sustavu civilne zaštite (NN br. 82/15), Vlada Republike Hrvatske je na sjednici održanoj 23. ožujka 2017. godine donijela Uredbu o sastavu i strukturi postrojbi civilne zaštite.

Na području Općine Dugopolje predlaže se osnivanje Postrojbe koja bi se sastojala od 1 upravljačke skupine sa 2 pripadnika i 2 operativne skupine. Svaka operativna skupina ima svog voditelja. Ukupno bi Postrojba civilne zaštite opće namjene brojala 18 pripadnika. Shematski prikaz ustroja Postrojbe civilne zaštite opće namjene Općine Dugopolje prikazan je na idućoj slici.

Slika 3. Shematski prikaz postrojbe civilne zaštite opće namjene



g) koordinatori na lokaciji

Koordinator na lokaciji procjenjuje nastalu situaciju i njezine posljedice na terenu te u suradnji s nadležnim stožerom civilne zaštite usklađuje djelovanje operativnih snaga sustava civilne zaštite. Koordinatora na lokaciji, sukladno specifičnostima izvanrednog događaja, određuje načelnik stožera civilne zaštite iz redova operativnih snaga sustava civilne zaštite.

h) pravne osobe u sustavu civilne zaštite

Pravne osobe od interesa za sustav civilne zaštite na području Općine su one pravne osobe koje su svojim proizvodnim, uslužnim, materijalnim, ljudskim i drugim resursima najznačajniji nositelji tih djelatnosti na području Općine.

Potrebno je donijeti Odluku o određivanju pravnih osoba u sustavu civilne zaštite sukladno članku 17. stavak 1. podstavak 3. Zakona o sustavu civilne zaštite (NN br. 82/15) koje raspolažu potrebnim sredstvima (materijalno – tehničkim sredstvima, smještajnim kapacitetima, pripremom prehrane i prijevozom) koje će odgovoriti procijenjenim potrebama Općine Dugopolje ovisno o obrađenim rizicima.

U sljedećoj tablici se predlaže minimalan broj potrebnih sredstava te broj ljudi.

Tablica 26. Minimalan broj potrebnih materijalno-tehničkih sredstava na području Općine

Potrebna sredstva	Minimalan broj sredstava	Broj ljudi za opsluživanje građevinskim mehanizmom
Materijalno – tehnička sredstva		
Kamioni	4	9
Utovarivači	4	
Strojevi za razbijanje betona	4	

Tablica 27. Minimalan broj potrebnih prijevoznih sredstava na području Općine

Potrebna sredstva	Minimalan broj sredstava	Broj ljudi za opsluživanje prijevoznim sredstvima
Prijevoz		
Prijevozna sredstva (autobusi)	8	8

Tablica 28. Minimalan broj potrebnih smještajnih kapaciteta na području Općine

Potrebna sredstva	Minimalan broj ljudi koje je potrebno zbrinuti i osigurati prehranu
Smještaj i hrana	
Smještajni kapaciteti	414
Osiguranje prehrane	414

8 IDENTIFIKACIJA PRIJETNJI – REGISTAR RIZIKA

Redni broj	Prijetnja	Kratak opis scenarija	Utjecaj na društvene vrijednosti	Preventivne mjere	Mjere odgovora
1.	POTRES	Moguće posljedice: gubici ljudskih života, rušenje objekata, oštećenja elemenata infrastrukture (vodovod, prometnice, telefonija, energetski sustav i sl.) gdje dolazi do pucanja i prekida istih.	Utjecaj na život i zdravlje ljudi, gospodarstvo, društvenu stabilnost i politiku.	Mjere zaštite u urbanističkim planovima i građenju.	Operativne snage sustava civilne zaštite Sustav zdravstvene zaštite Kapaciteti za zbrinjavanje i prehranu
2.	EKSTREMNE TEMPERATURE	Zdravstvene smetnje kod ljudi. Gubici u gospodarstvu.	Mogući utjecaj na život i zdravlje ljudi, gospodarstvo te društvenu stabilnost i politiku.	Pridržavanje uputa Hrvatskog zavoda za javno zdravstvo te županijskog zavoda.	Sustav zdravstvene zaštite Operativne snage sustava civilne zaštite.
3.	POŽARI OTVORENOG TIPA	Moguće posljedice su gubici ljudskih života, uništenje šuma i ostalih zemljišta, oštećenja na elementima kritične infrastrukture, oštećenje objekata.	Utjecaj na život i zdravlje ljudi, gospodarstvo, društvenu stabilnost i politiku	Održavanje protupožarnih puteva, edukacija stanovnika.	Operativne snage sustava civilne zaštite

IZVOR: Smjernice za izradu procjene rizika od velikih nesreća za područje Splitsko – dalmatinske županije

8.1 POTRES – OPIS SCENARIJA

8.1.1 NAZIV SCENARIJA, RIZIK, RADNA SKUPINA

Naziv scenarija	Podrhtavanje tla na području Općine Dugopolje uzrokovano potresom na razini povratnog razdoblja usklađenog s propisima za projektiranje potresne opasnosti
Grupa rizika	Potres
Rizik	Potres
Radna skupina	Koordinator: Goran Rogošić Glavni nositelj: Alen Smodlaka Glavni izvršitelj: Komunaino društvo Podi d.o.o., DVD Dugopolje

8.1.2 UVOD

Potres¹ je jedna od najneugodnijih prirodnih pojava. Potres se očituje podrhtavanjem tla zbog naglog oslobađanja energije u Zemljinj kori. Pojava potresa pripada skupini prirodnih uzroka koji se ne mogu predvidjeti, a s određenom vjerojatnošću mogu dogoditi u bilo kojem trenutku.

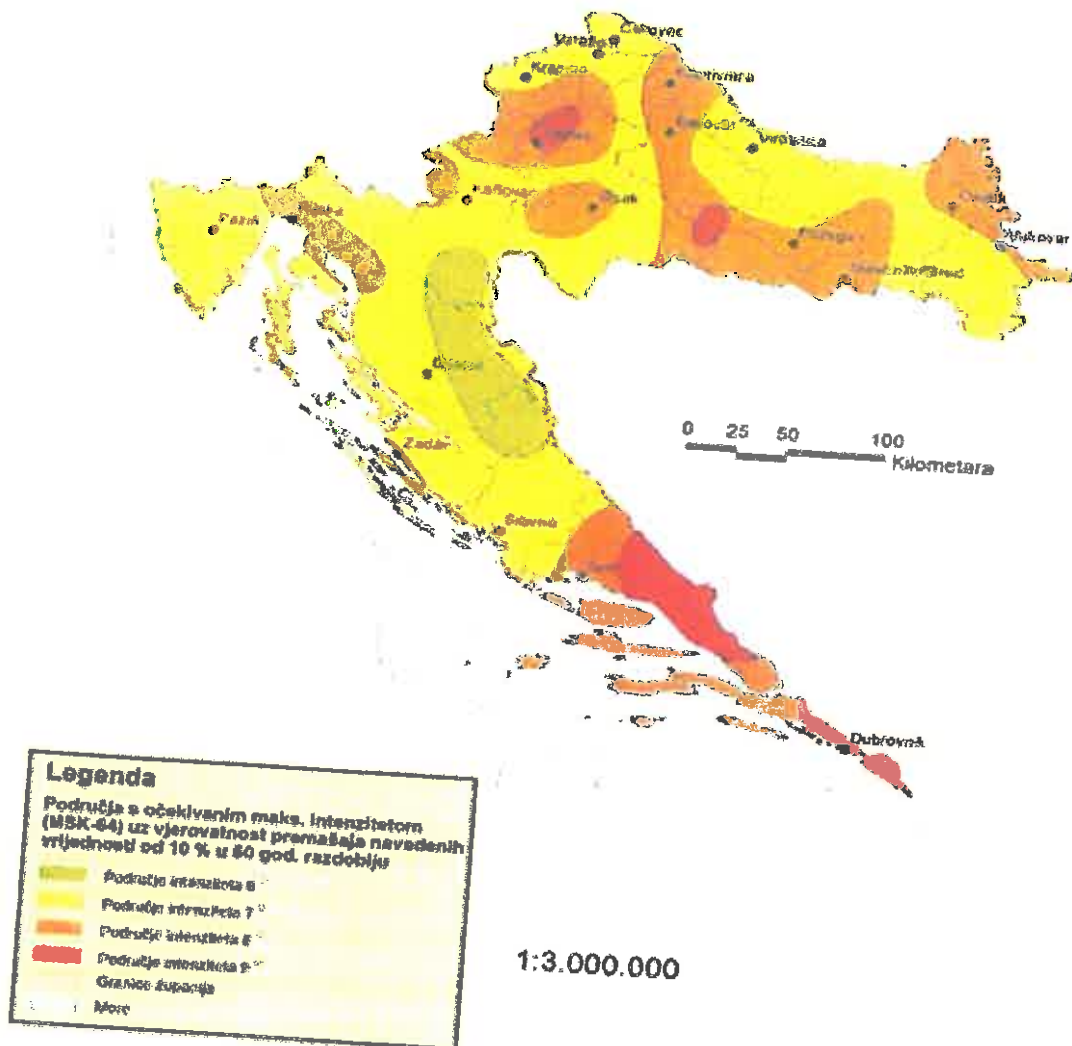
Budući da potrese nije moguće spriječiti provođenje mjera za ublažavanje posljedica potresa i pripremljenost društvene zajednice u slučaj njegove pojave od iznimne su važnosti.

Za procjenu posljedica potresa po seizmičkim zonama za objekte i po stanovništvo u ovoj Procjeni ugroženosti korištena je MSK-78 ljestvica (prema autorima: Medvedev-Sponheuer-Karnik, s izmjenama i dopunama iz 1980. god.)²

¹Potres (hrv. još i trus, trešnja; engl. earthquake) je prirodna pojava prouzročena iznenadnim oslobađanjem energije u Zemljinj kori i dijelu gornjega plašta koja se očituje kao potresanje tla.

² Intenzitet potresa utvrđuje se prema različitim opisnim ljestvicama (skalama) potresa. U Republici Hrvatskoj je danas u uporabi ljestvica od 12 stupnjeva MSK-64 (prema autorima: Medvedev - Sponheuer-Karnik, 1964). Svaki stupanj ljestvice opisuje potres na temelju opažanja posljedica na građevinama i opažaja ljudi. Stoga intenzitet koji će se pripisati kojem potresu ovisi o gustoći naseljenosti, sastavu građevnog fonda i donekle subjektivnoj procjeni. U novije je vrijeme (1993) objavljena 12-stupanjska Europska makroseizmička ljestvica (EMS) koja je zapravo prilagođena i modernizirana ljestvica MSK-78. Preračunavanje intenziteta iz ljestvice MCS u MSK - 64 ljestvicu nije potrebno, jer obje ljestvice imaju dvanaest jednakih stupnjeva intenziteta, samo što je MSK ljestvica detaljnije obrađena tako da više odgovara potrebama graditelja.

PROCJENA RIZIKA OD VELIKIH NESREĆA – OPĆINA DUGOPOLJE



Slika 4. Seizmološka karta Hrvatske

IZVOR: Prof.dr.sc. D., Morić, *Potresno inženjerstvo*, Katedra za betonske konstrukcije, Zavod za materijale i konstrukcije, Građevinski fakultet – Osijek, 2009.

Područje Općine Dugopolje valja tretirati kao ugroženo područje VIII^o intenziteta potresa po MSK ljestvici zbog čega mogu nastati znatne materijalne štete i ljudske žrtve.

U sljedećoj tablici je data učestalost i intenzitet potresa za područja u okolici Općine Dugopolje od 1879. do 2003. godine.

U okolici Općine su, u navedenom periodu, zabilježeni potresi različitih intenziteta koji su se mogli osjetiti na području Općine, ali nisu imali većih i zabilježenih posljedica. Područje Općine je izuzetno seizmički aktivno što se vidi po učestalosti potresa. Najbliže mjerno mjesto čestine i intenziteta potresa Općini je Grad Solin.

PROCJENA RIZIKA OD VELIKIH NESREĆA – OPĆINA DUGOPOLJE

Tablica 29. Učestalost i intenzitet potresa (°MSK) za razdoblje od 1879. do 2003. godine

Mjesto	φ (o N)	λ (o E)	Intenzitet potresa (°MSK ljestvice)			
			V	VI	VII	VIII
Drnš	43.861	16.160	14	6	1	0
Sinj	43.702	16.643	24	10	1	2
Perković	43.670	16.108	11	5	0	0
Trilj	43.617	16.732	21	6	5	2
Knin	44.038	16.200	15	7	1	0
Plavno	44.174	16.185	14	2	0	0
Prgomet	43.606	16.235	19	2	1	0
Kaštela	43.553	16.352	16	1	2	0
Trogir	43.520	16.256	16	2	1	0
Solin	43.542	16.495	17	7	2	0
Split	43.516	16.451	16	5	2	0
Grohote	43.390	16.296	15	3	1	0
Supetar	43.382	16.556	15	4	1	0
Stari Grad	43.184	16.606	18	5	2	0
Bol	43.262	16.659	17	3	3	0
Omiš	43.442	16.702	16	7	1	1

IZVOR: Seizmološka služba Republike Hrvatske, Državni geofizički zavod, PMF Zagreb

KRATAK OPIS SCENARIJA

Scenarij obuhvaća dvije razine podrhtavanja tla u Općini Dugopolje uzrokovanog potresom. Prema zadanim kriterijima procjene posljedica, očekivani intenzitet odabranih događaja usklađen je s razinom seizmičkog hazarda koja odgovara povratnom razdoblju prihvaćenom u važećim propisima za projektiranje potresne otpornosti (Eurocode 8), odnosno 95 godina za najvjerojatniji neželjeni događaj (NND, slabiji potres) i 475 godina za događaj s najgorim mogućim posljedicama (DNP, jači potres). Iako je za događaj s najgorim mogućim posljedicama bilo moguće odabrati i duže povratno razdoblje (primjerice 2.000 godina), čime bi očekivani gubici bili znatno veći, vjerojatnost takvog događaja bi bila višestruko manja, a vezu s važećim propisima za projektiranje seizmičke otpornosti građevinskih konstrukcija i odgovarajućom kartom seizmičkog hazarda ne bi bilo moguće izravno uspostaviti.

8.1.3 PRIKAZ POSLJEDICA

Potres je nepogoda sa jednim od najvećih očekivanih razaranja. Utjecaj ovog razaranja na otvoreni prostor je manje izražen, izuzev mogućih razornih posljedica na elemente kritične infrastrukture (vodovod, prometnice, energetski vodovodi, telekomunikacije, kanalizacijski sustav, itd.). Moguće posljedice na stanovništvo ovise o gustoći naseljenosti u pojedinim naseljima te stambenim građevinama (vrsta gradnje i građevni materijal koji se koristi prilikom izrade).

U slučaju potresa, seizmički se val rasprostire od žarišta prema površini kroz slojeve tla i na kraju djeluje na građevine. Učinak potresa na zgrade značajno ovisi o svojstvima zgrade kao i o podlozi na kojoj je zgrada sagrađena. Utjecaj podloge je dvojak: podloga mijenja amplitudu oscilacija i utječe na frekvencijski odziv sustava tlo - zgrada. Svojstva vala potresa značajnije se ne mijenjaju kad se val rasprostire stijenom, ali kod slojevitog tla mijenja se i akceleracija i vrijeme titranja.

PROCJENA RIZIKA OD VELIKIH NESREĆA – OPĆINA DUGOPOLJE

Iznos horizontalnih vršnih ubrzanja tla tipa A (agR) za povratna razdoblja od $T_p = 95$ i 475 godina izraženih u jedinicama gravitacijskog ubrzanja ($1\text{ g} = 9.81\text{ m/s}^2$) za naselja na području Općine Dugopolje prikazan je u slijedećoj tablici.

Tablica 30. Iznos horizontalnih vršnih ubrzanja tla za povratna razdoblja 95 i 475 g na području Općine Dugopolje

Naselje	agr za T_p 95 godina	agr za T_p 475 godina
Dugopolje	0,124	0,238
Koprivno	0,122	0,234
Kotlenice	0,128	0,246
Liska	0,131	0,251

IZVOR: <http://seizkarta.gfz.hr/karta.php>

8.1.5 PRIKAZ UTJECAJA NA INFRASTRUKTURU

Tablica 31. Utjecaj potresa na infrastrukturu na području Općine Dugopolje

Utjecaj	Sektor
X	energetika (proizvodnja, uključivo akumulacije i brane, prijenos, skladištenje, transport energenata i energije, sustavi za distribuciju)
X	komunikacijska i informacijska tehnologija (elektroničke komunikacije, prijenos podataka, informacijski sustavi, pružanje audio i audiovizualnih medijskih usluga)
X	promet (cestovni, željeznički, zračni, pomorski i promet unutarnjim plovnim putovima)
X	zdravstvo (zdravstvena zaštita, proizvodnja, promet i nadzor nad lijekovima)
X	vodnogospodarstvo (regulacijske i zaštitne vodne građevine i komunalne vodne građevine)
X	hrana (proizvodnja i opskrba hranom i sustav sigurnosti hrane, robne zalihe)
X	financije (bankarstvo, burze, investicije, sustavi osiguranja i plaćanja)
X	proizvodnja, skladištenje i prijevoz opasnih tvari (kemijski, biološki, radiološki i nuklearni materijali)
X	javne službe (osiguranje javnog reda i mira, zaštita i spašavanje, hitna medicinska pomoć)
X	nacionalni spomenici i vrijednosti

8.1.6 KONTEKST

Stanovništvo, društvo, administracija i upravljanje

Prostor Općine Dugopolje zauzima 63,46 km², a prema popisu stanovništva iz 2011. godine na području Općine Dugopolje živi 3.469 stanovnika. Iz navedenih podataka izračunata je gustoća naseljenosti od 54,66 stan./km² što Općinu svrstava u slabije naseljeno područje.

PROCJENA RIZIKA OD VELIKIH NESREĆA – OPĆINA DUGOPOLJE

Tablica 32. Popis naselja, broj stanovnika, površina naselja i gustoća stanovnika

Naselje	Broj stanovnika	Površina (km ²)	Gustoća naseljenosti (stan./km ²)
Dugopolje	2.993	37,45	79,9
Koprivno	272	11,11	24,5
Kotlenice	148	11,38	13,0
Liska	56	3,52	15,9

IZVOR: Popis stanovništva RH 2011. godine

Tablica 33. Popis broja poslovnih subjekata na području Općine Dugopolje u odnosu na broj poslovnih subjekata na području Republike Hrvatske

Poslovni subjekti	Općina Dugopolje	Republika Hrvatska	%
Pravne osobe	*	298.161	
Trgovačka društva	*	160.323	
Poduzeća i zadruge	*	66.705	
Ustanove, tijela, udruge, fondovi i organizacije	*	71.133	
Obrt i slobodna zanimanja	*	80.911	

* Prilikom izrade ove Procjene rizika, nisu dostavljeni podaci

Moguće ljudske žrtve rezultat su prije svega očekivanih razaranja stambenih objekata, te objekata gdje boravi puno ljudi. Osim toga, među pučanstvom došlo bi do uznemirenosti i panike, te su mogući dodatni ljudski gubitci. Na području Općine Dugopolje prevladavaju obiteljske kuće.

Funkcioniranje elemenata kritične infrastrukture

Potres je nepogoda sa jednim od najvećih očekivanih razaranja. Utjecaj ovog razaranja na otvoreni prostor je manje izražen, izuzev mogućih razornih posljedica na elemente infrastrukture (vodovod, prometnice te energetske vodove).

Na prometnicama se očekuju oštećenja uslijed potresa intenziteta VIII° MSK ljestvice i time uzrokuju prekid prometa na ključnim cestovnim pravcima. Područjem Općine Dugopolje prolaze slijedeće dionice javnih cesta: autocesta A1 Zagreb – Split – Ploče; državne ceste: D 1 Brza cesta Split-Klis-Sinj, D 62 Dugopolje – Šestanovac, te županijske ceste Ž 6145 i Ž 6147.

Na području Općine Dugopolje postoje 3 nadvožnjaka (2 na području Podi, 1 na Bani) i 2 tunela (tunel Orgus, s dvije cijevi na A1 i istoimeni tunel s dvije cijevi na D1) koji bi se uslijed potresa intenzitet VIII° MSK ljestvice mogli urušiti i time uzrokovati prekid prometa na ključnim cestovnim pravcima (autocesta A1, i brza cesta Split – Klis – Sinj D1).

Opskrba stanovništva vitalnim proizvodima, te pružanje medicinske pomoći stanovništvu morala bi se odvijati drugim alternativnim pravcima.

Mogući su problemi u opskrbi električnom energijom zbog oštećenja objekata elektroopskrbe.

Mogući su problemi s opskrbom vodom za piće zbog puknuća cijevi, zamućenja vode pa će trebati organizirano snabdijevanje pučanstva cisternama.

PROCJENA RIZIKA OD VELIKIH NESREĆA – OPĆINA DUGOPOLJE

Pri potresu intenziteta VIII° MSK ljestvice dolazi do oštećenja objekata od posebnog značaja, rušenja i jakog oštećenja dijelova ruralnih naselja, kultiviranih krajolika i sakralnih spomenika što može bitno otežati normalno funkcioniranje zajednice.

Tablica 34. Učinci i posljedice djelovanja potresa intenziteta VIII°MSK ljestvice na infrastrukturu

Vrsta infrastrukture	Učinak	Posljedica
Opskrba električnom energijom	Oštećenja objekata elektroopskrbe (prijenosni vodovi visokog napona, tri zračna 10 kV dalekovoda. TS 35/10 kV, trafostanica: TS 10/0,4 kV, a na području Općine ih ima ukupno 22).	Nestanak električne struje Prestanak rada pošte Prekidanje telefonskih veza Prekidanje i otežani rad zdravstvenih ordinacija i ambulanta, prekid opskrbe vodom
Opskrba vodom	Problemi s opskrbom vodom za piće zbog puknuća cjevovoda vodoopskrbnog sustava Ruda, cjevovod do vodosprema 450 mm, iz vodosprema se reducira na 300 mm te na 100 mm, vodospreme, oštećenja VS Vučipolje (V = 500 m ³), VS Koprivno (V = 400 m ³), VS Kottenice (V = 250 m ³) i crpne stanice CS Kottenice.	Prekid opskrbe vodom Prekidanje i otežani rad zdravstvenih ordinacija i ambulanta. Prekid opskrbe hranom (pekare, kuhinje...) Javljanje zaraznih bolesti Prekid rada u proizvodnji Otežano gašenje požara
Promet	Oštećenje i zakrčenje prometnica. Zakrčenje ulica zbog srušenih zgrada. Rušenje nadvožnjaka.	Prekid prometa. Prekid opskrbe hranom. Otežani rad JHMP i ostalih službi zaštite i spašavanja.
Zdravstvo, znanost, spomenici i druge vrijednosti	Rušenje ili oštećenje škole, vrtića, ambulanta, crkava ...	Prekid rada škola, vrtića, crkava, Otežani rad ambulanti – alternativno mjesto rada
Telekomunikacije	Rušenje bazne stanice mobilne telefonije Oštećenje poštanske centrale i prekid vodova	Prekid telefonskih veza mobilne telefonije Prekid telefonskih veza fiksne telefonije

Fizički, klimatološki, geografski, demografski, ekonomski i politički uvjeti

Prema posljednjem popisu stanovništva iz 2011. godine, na području Općine Dugopolje živjelo je 3.469 stanovnika. Gustoća naseljenosti iznosi 54,66 st/km², što Općinu svrstava u slabije naseljene jedinice lokalne samouprave u Republici Hrvatskoj.

Na području Općine nalazi se 1.106 stambenih jedinica, odnosno, stanova.

8.1.7 UZROK

Razvoj događaja koji prethode katastrofi

U skladu s globalnom teorijom tektonskih ploča koja objašnjava pomake Zemljine litosfere i učestalost pojave potresa u graničnim područjima, uzrok nastanka potresa u priobalnom dijelu Republike Hrvatske povezan je s podvlačenjem Jadranske platforme pod Dinaride, kao posljedica kretanja Afričke ploče u odnosu na Euro-azijsku. Rasjedi kao potencijalne žarišne točke osim toga nastaju unutar pojedinih tektonskih ploča kao posljedica diferencijalnih naprezanja u Zemljinoj kori.

Unatoč suvremenim uvjetima i uz naprednu tehnologiju predviđanje potresa koje bi omogućilo pravovremeno reagiranje i evakuiranje ugroženih građana nije moguće.

Razvijenije države u seizmički aktivnim područjima ipak ne odustaju od pokušaja kratkoročnog upozoravanja na pojavu potresa s namjerom ostvarivanja barem minimalne vremenske prednosti u slučaju katastrofalnog događaja. Naime u slučaju potresa iz žarišta se širi više vrsta potresnih valova; longitudinalni (ili primarni) P-valovi brže se šire, ali razorno djelovanje potječe od tranzverzalnih (ili sekundarnih) S-valova koji se šire manjom brzinom. Stoga je moguće posebnim sensorima zabilježiti dolazak P-valova, identificirati položaj žarišta i odrediti očekivanu jačinu potresa, barem nekoliko sekundi prije dolaska S-valova koji mogu uzrokovati podrhtavanje tla s razornim posljedicama.

Okidač koji je uzrokovao katastrofu

Potres se može opisati kao endogeni proces prouzročen tektonskim pokretima u Zemljinoj unutrašnjosti uz naglo oslobađanje energije koja se u obliku seizmičkih valova širi prema površini Zemlje. Pojava potresa pripada skupini prirodnih rizika koji se ne mogu predvidjeti, a s određenom vjerojatnošću se mogu dogoditi u bilo kojem trenutku. Osim s podrhtavanjem tla seizmički rizik može biti povezan i s drugim događajima kao pojavom klizišta.

U širem kontaktnom području Općine nema vulkana ili sličnih pojava čija bi promjena (npr. erupcija) mogla biti i okidač za potrese.

8.1.8 DOGAĐAJ

Potpunost i vjerojatnost/dosljednost i logičnost

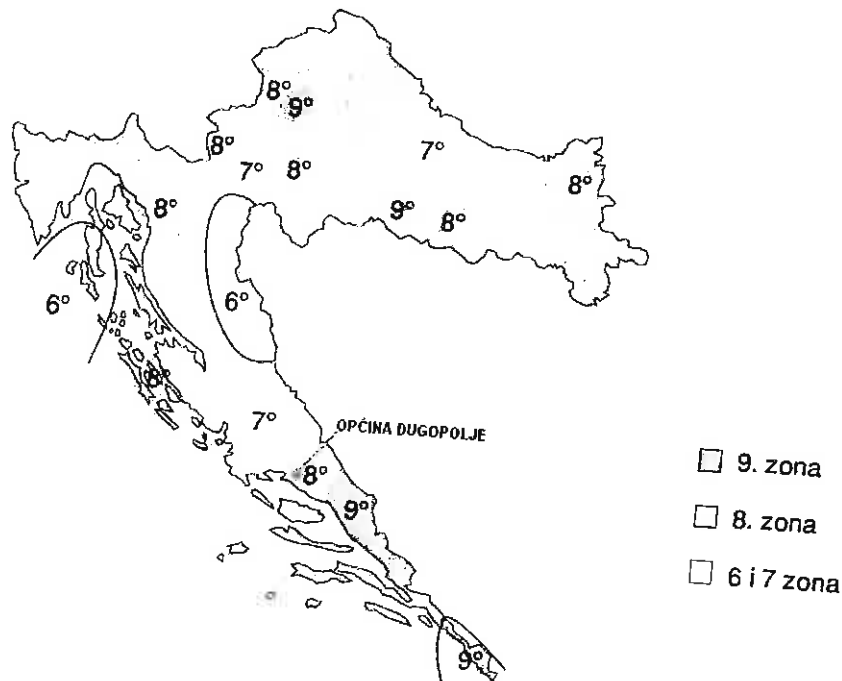
Svijest o mogućoj opasnosti zbog posljedica učinaka potresa na postojeće građevine i iskustveni podaci značajno su se odrazili na razvoj i učestale promjene propisa za projektiranje konstrukcija. Posljednjih godina posebna pozornost posvećena je donošenju ujednačenih Europskih normi za projektiranje seizmičke otpornosti, a temeljem suvremenih istraživanja su propisani zahtjevi kojima građevine moraju udovoljiti da bi postigle prihvatljivu razinu sigurnosti znatno postroženi.

8.2 OPIS DOGAĐAJA

8.2.1 POSLJEDICE I INFORMACIJE O POSLJEDICAMA

Kod razmatranja potresa kao prirodne katastrofe u Općini Dugopolje u obzir su uzete dvije vjerojatnosti, najvjerojatniji neželjeni događaj te događaj sa najgorim mogućim posljedicama.

Najvjerojatniji neželjeni događaj podrazumijeva potres intenziteta V°MSK ljestvici. U slučaju pojave potresa intenziteta u epicentru od V° MSK ljestvice nastala bi manja oštećenja objekata. Pri tom potresu nema značajnih posljedica na stanovništvo i kritičnu infrastrukturu, te kao takav nije detaljnije ni obrađen. Događaj sa najgorim mogućim posljedicama podrazumijeva potres intenziteta VIII°MSK ljestvice. Obzirom na posljedice ova kategorija potresa detaljno je obrađena kroz slijedeće naslove. Potrebno je osigurati zaštitu od potresa VIII° MSK ljestvice, što je potres koji može izazvati teška oštećenja i ljudske gubitke. Moguće ljudske žrtve rezultat su prije svega očekivanih razaranja stambenih objekata, te objekata gdje boravi puno ljudi. Osim toga, među pučanstvom došlo bi do uznemirenosti i panike, te su mogući dodatni ljudski gubitci. Način gradnje objekata za stanovanje i gustoća naseljenosti diktira ranjivost nekog naselja.



Slika 7. Seizmološka karta Hrvatske

Iz slike 7. lako je uočiti da je gotovo cijela Republika Hrvatska, pa tako i Splitsko – dalmatinska županija, obuhvaćena potresnim područjima intenziteta VII, VIII i IX stupnja prema MSK ljestvici uz 63 % vjerojatnost pojave. Područje Općine Dugopolje valja tretirati kao ugroženo područje VIII° intenziteta potresa po MSK ljestvici zbog čega mogu nastati velike materijalne štete i posljedice na stanovništvo.

Opis posljedica na stanovništvo, imovinu, okoliš, kritičnu infrastrukturu, društvo i institucije

Procjena obujma i stupnja ugroženosti od potresa obuhvaća razorne potrese. Polazi se od pretpostavke da ljudi stradavaju uslijed rušenja objekata, oštećenja opreme, instalacije i uređaja. Zbog navedenog je nužno pronaći vezu između intenziteta potresa i mehaničke rastresitosti objekata. Prvo treba utvrditi mogući stupanj oštećenja raznih kategorija objekata pri različitim stupnjevima intenziteta potresa. Obzirom na mehaničku otpornost i obujma oštećenja objekata utvrđuje se stupanj oštećenja.

a) Posljedice potresa za stambene objekte

Poznavajući vrijeme izgradnje pojedine skupine zgrada može se donijeti grubi zaključak o njihovoj seizmičkoj otpornosti. Općina Dugopolje ima kuće građene od kamena i vapnenog veziva. Objekti građeni nakon 1964. godine u načelu su otporni na potres intenziteta VII^o MSK ljestvice.

Tablica 35. Konstruktivni sustav objekata prema godinama izgradnje

Konstruktivni sustav		Godina izgradnje
I	Zidane zgrade	do 1920.
II	Zidane zgrade s armirano betonskim serklažima	1921. - 1945
III	Armiranobetonske skeletne zgrade	1946. - 1964.
IV	Zgrade sa sustavom armiranobetonskih nosivih zidova	1965. - 1984
V	Skeletne zgrade s armiranobetonskim nosivim zidovima	nakon 1985.

Prognoza štete od hipotetičnog potresa u Općini Dugopolje izradit će se uz sljedeće pretpostavke:

- potres jačine VIII stupnja MSK ljestvice s epicentrom u Dugopolju;
- akceleracija je jednaka na cijelom području;
- trajanje potresa je do 15 sekundi;
- razlike u geotehničkom sastavu tla i moguće pojave dinamičke nestabilnosti tla (klizanje, likvefakcija) ne uzimaju se u obzir;
- u Općini se nalaze stanovnici registrirani popisom iz godine 2011. (3.469 osoba);
- u Općini nema osoba koje nemaju registrirano stalno boravište;
- u trenutku potresa svi stanovnici nalaze se u stambenim zgradama (kao da se potres događa noću).

PROCJENA RIZIKA OD VELIKIH NESREĆA – OPĆINA DUGOPOLJE

Tablica 36. Pregled stanova prema načinu korištenja iz 2011. godine

Općina Dugopolje	Ukupno	Stanovi za stalno stanovanje				Stanovi koji se koriste povremeno		Stanovi u kojima se samo obavljala djelatnost	
		ukupno	nastanjeni	privremeno nenastanjeni	napušteni	za odmor i rekreaciju	u vrijeme sezonskih radova u poljoprivredi	iznajmljivanje turistima	ostale djelatnosti
Broj stanova	1.362	1.286	1.106	140	40	63	11	-	2
m ²	112.170	105.654	92.167	10.703	2.784	5.543	703	-	270

IZVOR: Popis stanovništva RH 2011. godine

Tablica 37. Zastupljenost tipova građevina – objekata u Općini Dugopolje

	Konstruktivni sustavi							Nepoznato
	Ukupno	I prije 1920.	II 1921. – 1945.	III 1946. - 1964.	IV 1965. - 1984.	V poslije 1985.		
Općina Dugopolje								
Broj stanova	1.106	45	46	225	438	231	21	
%		0,04	0,04	0,20	0,40	0,21	0,02	
Broj stanovnika	3.469	241	144	806	1.487	725	66	
Naselje Dugopolje								
Broj stanova	929	31	38	281	371	193	15	
%		0,03	0,04	0,30	0,40	0,21	0,02	
Broj stanovnika	2.993	100	122	905	1.756	622	48	
Naselje Koprivno								
Broj stanova	103	7	4	25	40	26	1	

PROCJENA RIZIKA OD VELIKIH NESREĆA – OPĆINA DUGOPOLJE

	Konstruktivni sustavi	I	II	III	IV	V	Nepoznato
	Ukupno	prije 1920.	1921. – 1945.	1946. - 1964.	1965. - 1984.	poslije 1985.	
%		0,07	0,04	0,24	0,39	0,25	0,01
Broj stanovnika	272	18	11	66	134	69	3
Naselje Kottenice							
Broj stanova	54	2	4	15	20	9	4
%		0,04	0,07	0,28	0,37	0,17	0,07
Broj stanovnika	148	5	11	41	55	25	11
Naselje Liska							
Broj stanova	20	5	0	3	7	4	1
%		0,25	0,00	0,15	0,35	0,20	0,05
Broj stanovnika	56	14		8	20	11	3

IZVOR: Popis stanovništva RH 2011. godine

PROCJENA RIZIKA OD VELIKIH NESREĆA – OPĆINA DUGOPOLJE

Šteta na stambenom fondu izražava se putem postotka uništenosti stambenog fonda u odnosu spram početnog stanja (preko broja zgrada izraženog postotkom koji obuhvaća ukupan broj zgrada) a izračunava se prema formuli:

$$(PU) = \sum_{i=1}^n B_i \cdot \left(\sum_{j=1}^m C_{ij} \cdot G_{ij} \right) \quad (1)$$

(PU) - postotak uništenosti stambenog fonda

B - postotak zastupljenosti zgrada određenog konstruktivnog sustava u ukupnom broju stambenih zgrada određene gradske zone

C - postotak oštećenja zgrada određenog konstruktivnog sustava prema stupnjevima oštećenja za određeni intenzitet potresa u odnosu prema ukupnom broju zgrada tog sustava

G - postotak građevinske štete koji odgovara pojedinom stupnju oštećenja u odnosu prema vrijednosti objekta za j-to oštećenje i-tog konstruktivnog sustava (Aničić i Radić, 1990)

i - konstruktivni sustav (I, II, III, IV, V)

j - stupanj oštećenja (1, 2, 3, 4, 5, 6)

n = 5

m = 6.

Pregled šteta koje će nastati na stambenom fondu na području Općine Dugopolje u slučaju potresa od VIII stupnjeva uz prethodno navedene pretpostavke prikazan je u slijedećoj tablici. Oštećenja su svrstana u šest kategorija, koje su označene brojevima od 1 do 6. Svakom stupnju oštećenja i svakom konstruktivnom sustavu odgovara jedan element matrice - postotak oštećenja ukupnog broja zgrada.

Tablica 38. Procjena oštećenosti stambenih objekata po kategorijama

Redni broj	Stupanj oštećenja	Postotak oštećenja za konstruktivni sustav u odnosu prema ukupnom broju stanova (*)					Građevinska šteta % (**)
		I	II	III	IV	V	
1.	nikakvo - nema	8	50	15	5	15	0
2.	neznatno	10	25	25	70	20	6
3.	umjereno	30	15	33	25	50	20
4.	jako	45	10	15	-	15	40
5.	totalno	4	-	5	-	-	62
6.	rušenje	3	-	2	-	-	100

*I - zidane zgrade

II - zidane zgrade s armiranobetonskim serklažima

III - armiranobetonske skeletne zgrade

IV - zgrade sa sustavom armiranobetonskih nosivih zidova

V - skeletne zgrade s armiranobetonskim nosivim zidovima.

**Za pojedine konstruktivne sustave građevinska šteta može imati različite vrijednosti za isti stupanj oštećenja

PROCJENA RIZIKA OD VELIKIH NESREĆA – OPĆINA DUGOPOLJE

Tablica 39. Broj oštećenih stanova raznih kategorija pri potresu intenziteta VIII^o MSK ljestvice

Redni broj	Stupanj oštećenja	I	II	III	IV	V	Ukupno
Općina Dugopolje							
1.	nikakvo -nema	8	30	35	23	35	131
2.	neznatno	10	17	61	312	52	452
3.	umjereno	19	12	96	125	121	373
4.	jako	20	5	40	0	42	107
5.	totalno	2	0	13	1	1	17
6.	rušenje	1	0	5	1	1	8
Naselje Dugopolje							
1.	nikakvo -nema	2	19	42	19	29	111
2.	neznatno	3	10	70	260	39	382
3.	umjereno	9	6	107	93	97	312
4.	jako	14	4	42	0	29	89
5.	totalno	1	0	14	0	0	15
6.	rušenje	1	0	6	0	0	7
Naselje Koprivno							
1.	nikakvo -nema	1	2	4	2	4	13
2.	neznatno	1	1	6	28	5	41
3.	umjereno	2	1	10	10	13	36
4.	jako	3	0	4	0	4	11
5.	totalno	0	0	1	0	0	1
6.	rušenje	0	0	1	0	0	1
Naselje Kotlenice							
1.	nikakvo -nema	0	2	2	1	1	6
2.	neznatno	0	1	4	14	2	21
3.	umjereno	1	1	6	5	5	18
4.	jako	1	0	2	0	1	4
5.	totalno	0	0	1	0	0	1
6.	rušenje	0	0	0	0	0	0
Naselje Liska							
1.	nikakvo -nema	0	0	0	0	1	1
2.	neznatno	1	0	1	5	1	8
3.	umjereno	2	0	1	2	2	7
4.	jako	2	0	0	0	1	3
5.	totalno	0	0	0	0	0	0
6.	rušenje	0	0	0	0	0	0

U gornjoj tablici prikazan je broj oštećenih stanova raznih kategorija pri potresu intenziteta VIII^o MSK ljestvice na cijelom području Općine Dugopolje, te za svako naselje pojedinačno.

- **Dugopolje:** procjenjuje se da će 89 stanova biti jako oštećeno; 15 stanova će biti totalno oštećena i 7 stanova će biti srušeno. Za naselje Dugopolje biti će potrebno organizirati smještaj za 357 osoba jer će im stanovi biti toliko oštećeni da u njima neće biti moguće stanovati.

PROCJENA RIZIKA OD VELIKIH NESREĆA – OPĆINA DUGOPOLJE

- **Koprivno:** procjenjuje se da će 11 stanova biti jako oštećeno; 1 stan će biti totalno oštećen te 1 srušeni stan. Za naselje Koprivno biti će potrebno organizirati smještaj za 34 osobe jer će im stanoviti biti toliko oštećeni da u njima neće biti moguće stanovati.
- **Kotlenice:** procjenjuje se da će 4 stana biti jako oštećena, 1 totalno oštećen, a srušenih stanova neće biti. Za naselje Kotlenice biti će potrebno organizirati smještaj za 14 osoba jer će im stanoviti biti toliko oštećeni da u njima neće biti moguće stanovati.
- **Liska:** procjenjuje se da će 3 stana biti jako oštećena, dok totalno oštećenih i srušenih stanova neće biti. Za naselje Liska biti će potrebno organizirati smještaj za 8 osoba jer će im stanoviti biti toliko oštećeni da u njima neće biti moguće stanovati.

Najveći broj srušenih stanova će biti u naselju Dugopolje (111 oštećenih stanova), dok će najmanji broj srušenih stanova biti u naselju Liska (3 oštećena stana).

Procjenjuje se da na cijelom području Općine Dugopolje neće biti oštećen 1131 stan, 452 stanova bit će neznatno oštećeno, 373 stanova će biti umjereno oštećeno, 107 će biti jako oštećeno, 17 totalno oštećeno i 8 stanova će biti srušeno. Ukupno će 132 stanova biti toliko oštećeno da u njima više neće biti moguće stanovati.

Bit će potrebno organizirati privremeni smještaj za oko 414 osoba jer će im stanoviti biti toliko oštećeni da su nesigurni za stanovanje.

b) Posljedice potresa po industrijske objekte

Na području Općine Dugopolje djeluje 5 gospodarskih zona. Obzirom da svi objekti u tim zonama spadaju u konstruktivne sustave IV i V, ne očekuju se značajnije materijalne štete (rušenje objekata) ni ljudske žrtve.

c) Procjena količine građevinskog otpada

Proračunom građevinskih šteta potrebno je odrediti količinu građevinskog otpada koji će nastati kod totalnog rušenja objekata. Količina ovog otpada važna je da bi se dimenzioniralo i odredilo područje gdje će taj građevinski otpad biti privremeno pohranjen. Otpad se može proračunati metodom koju upotrebljava US Army Corps of Engineers (USACE).

Nakon katastrofalnog potresa potrebno je u vrlo kratkom roku reagirati kako bi se spasili ljudski životi. Iz spasilačke prakse poznato je da se najviše života spasi u prvih šest sati nakon potresa, dok se još uvijek ljudski životi mogu spasiti unutar 48 sati nakon potresa. Stoga se i procjena potrebne mehanizacije i broja spasitelja računa za ovaj period.

U prvih 24 sata ukloni se približno 20% građevinskog otpada od ukupne količine otpada koji je nastao rušenjem. Tih 20% otpada odnosi se na otpad koji se uklanja zbog spašavanja zatrpanih.

Dakle, procjenjuje se da će na području Općine ukupno biti totalno oštećeno ili srušeno 25 stanova, te će pri tom nastati 8.900 m³ građevinskog otpada za koje će trebati osigurati privremeni deponij veličine 17.800 m². Dakle, za raščišćavanje građevinskog otpada na području cijele Općine bit će dostupno 4 kiperi, 4 utovarivača te 4 stroja za razbijanje betona. Ukupan broj ljudi potreban za opsluživanje građevinske mehanizacije iznosi 9.

d) Posljedice koje potresi mogu izazvati po stanovništvo

U žrtve potresa ubrajamo plitko, srednje i duboko zatrpane osobe. Plitko zatrpane osobe – moguće spašavanje uporabom lake opreme za spašavanje bez specijalnih radova i građevinskih strojeva. Duboko zatrpane osobe - osobe koje je moguće spasiti unutar 20 sati specifičnim radovima, specijalnom opremom i građevinskim strojevima (specijalizirana jedinica za spašavanje iz ruševina).

Na području Općine Dugopolje potrebno je osigurati zaštitu od potresa VIII° MSK ljestvice, što je potres koji može izazvati teška oštećenja i ljudske gubitke. Moguće ljudske žrtve rezultat su prije svega očekivanih razaranja stambenih objekata te objekata gdje boravi puno ljudi. Osim toga, među pučanstvom došlo bi do uznemirenosti i panike te su mogući dodatni ljudski gubitci. Broj stradalih ovisan je o vrsti objekata u kojoj se ljudi borave ili se nalaze.

U žrtve potresa ubrajamo ranjene i poginule osobe. Broj ranjenih izračunava se prema formuli (2), a broj poginulih prema formuli (3).

gdje je:

$$(BR) = A \cdot \sum_{i=1}^n Bi \cdot \left(\sum_{j=1}^m Cij \cdot Dij \right) \quad (2)$$

$$(BP) = A \cdot \sum_{i=1}^n Bi \cdot \left(\sum_{j=1}^m Cij \cdot Eij \right) \quad (3)$$

BR - broj ranjenih osoba BP - broj poginulih osoba

A - ukupan broj osoba koje žive na nekom području B i C

B – postotak zastupljenosti zgrada određenog konstruktivnog sustava u ukupnom broju stambenih zgrada

C - postotak oštećenja zgrada određenog konstruktivnog sustava prema stupnjevima oštećenja za određeni intenzitet potresa u odnosu prema ukupnom broju zgrada tog sustava

D - postotak ranjenih za j-to oštećenje u i-tom konstruktivnom sustavu

E - postotak poginulih za j-to oštećenje u i-tom konstruktivnom sustavu i, j, m, n.

i – konstruktivni sustavi (I,II,III)

j – stupanj oštećenja (1,2,3,4,5,6)

n = 3

m = 4.

Proračunom prema formulama (2) i (3) dobiveni procijenjeni broj ranjenih i poginulih stanovnika u Općini Dugopolje (u potresu VIII° i računajući sa 3.469 stalno naseljenih osoba) naveden je u sljedećoj tablici.

PROCJENA RIZIKA OD VELIKIH NESREĆA – OPĆINA DUGOPOLJE

Tablica 40. Izračun broja ranjenih i poginulih osoba pri intenzitetu potresa VIII° MSK ljestvice na području Općine Dugopolje

Općina Dugopolje		Broj ranjenih		Broj poginulih	
		%	Brojčano	%	Brojčano
Ukupan broj stanovnika Općine prema popisu stanovništva 2011. godine	3.469	1,32	46	1,67	6

Prilikom proračuna posljedica uzrokovanih potresom metodom (D.Aničić – Civilna zaštita 1 (1992.) 2, 135 - 143.) pretpostavlja se da su u trenutku potresa svi stanovnici u stambenim zgradama te da se potres događa noću.

Objekti na području Općine u kojima se okuplja veći broj ljudi

Tablica 41. Pregled objekata u kojima boravi veći broj osoba

Redni broj	Naziv građevine	Lokacija	Broj osoba
1.	Dječji vrtić „Maslačak“	Dugopolje	130
2.	O.Š. Dugopolje	Dugopolje	400*
3.	Područna škola Kotlenice	Kotlenice	16**
4.	Školska športska dvorana Dugopolje	Dugopolje	70
5.	Visoka poslovna škola	Dugopolje	200
6.	Ambulanta Bonković	Dugopolje	3"
7.	Ordinacija Caktaš	Dugopolje	3"
8.	Hotel Katarina	Dugopolje	250**
9.	Crkva Sv. Mihovila	Dugopolje	300***
10.	Crkva Svih Svetih	Koprivno	100***
11.	Crkva Sv. Petra	Kotlenice	80***
12.	Crkva Sv. Luke	Liska	50***
13.	Zgrada Općine	Dugopolje	51
14.	N.K. Dugopolje	Dugopolje	200***
15.	HVIDR-a	Dugopolje	30**
16.	Udruženje lovaca	Dugopolje	30**

*stalno boravi

**povremeno boravi

*** boravak u sakralnim i sportskim objektima

8.2.2 KRITERIJI DRUŠTVENIH VRIJEDNOSTI

Za potrebe Procjene rizika od katastrofa u RH definirane su tri skupine društvenih vrijednosti:

1. Život i zdravlje ljudi,
2. Gospodarstvo,
3. Društvena stabilnost i politika.

a) Najvjerojatniji neželjeni događaj

Najvjerojatniji neželjeni događaj podrazumijeva potres intenziteta V° MSK ljestvici. U slučaju pojave potresa intenziteta u epicentru od V° MSK ljestvice nastala bi manja oštećenja objekata. Pri tom potresu nema značajnih posljedica na stanovništvo i kritičnu infrastrukturu, te je za takav slučaj dan pregled posljedica po društvene vrijednosti:

Život i zdravlje ljudi

Tablica 42. Posljedice na život i zdravlje ljudi

Život i zdravlje ljudi			
Kategorija	Posljedice	Kriteriji (stanovnici)	Odabrano
1	Neznatne	<0,034	X
2	Malene	0,034-0,159	
3	Umjerene	0,163 -0,381	
4	Značajne	0,416-1,214	
5	Katastrofalne	>1,248	

Gospodarstvo

Tablica 43. Posljedice na gospodarstvo

Gospodarstvo			
Kategorija	Posljedice	Kriteriji (kn)	Odabrano
1	Neznatne	247.525,50 – 495.051,01	X
2	Malene	495.051,01 – 2.475.255,05	
3	Umjerene	2.475.255,05 – 7.425.765,15	
4	Značajne	7.425.765,15 – 12.376.275,25	
5	Katastrofalne	>12.376.275,25	

Društvena stabilnost i politika

Tablica 44. Posljedice na društvenu stabilnost i politiku – štete/gubici na građevinama od javnog društvenog značaja

Društvena stabilnost i politika			
Štete/gubici na građevinama od javnog društvenog značaja			
Kategorija	Posljedice	Kriteriji (kn)	Odabrano
1	Neznatne	247.525,50 – 495.051,01	
2	Malene	495.051,01 – 2.475.255,05	X
3	Umjerene	2.475.255,05 – 7.425.765,15	
4	Značajne	7.425.765,15 – 12.376.275,25	
5	Katastrofalne	>12.376.275,25	

Tablica 45. Posljedice na društvenu stabilnost i politiku – oštećena kritična infrastruktura

Društvena stabilnost i politika			
Oštećena kritična infrastruktura			
Kategorija	Posljedice	Kriteriji (kn)	Odabrano
1	Neznatne	247.525,50 – 495.051,01	
2	Malene	495.051,01 – 2.475.255,05	X
3	Umjerene	2.475.255,05 – 7.425.765,15	
4	Značajne	7.425.765,15 – 12.376.275,25	
5	Katastrofalne	>12.376.275,25	

b) Događaj s najgorim mogućim posljedicama

Događaj sa najgorim mogućim posljedicama podrazumijeva potres intenziteta VIII° MSK ljestvice te je za takav slučaj dan pregled posljedica po društvene vrijednosti:

Život i zdravlje ljudi

Poginuli: 6 stanovnika

Ranjeni: 46 stanovnika

Ukupno: 52 stanovnika

Tablica 46. Posljedice na život i zdravlje ljudi

Život i zdravlje ljudi			
Kategorija	Posljedice	Kriteriji (stanovnici)	Odabrano
1	Neznatne	<0,034	
2	Malene	0,034-0,159	
3	Umjerene	0,163-0,381	
4	Značajne	0,416-1,214	
5	Katastrofalne	>1,248	X

Gospodarstvo

Tablica 47. Posljedice na gospodarstvo

Gospodarstvo			
Kategorija	Posljedice	Kriteriji (kn)	Odabrano
1	Neznatne	247.525,50 – 495.051,01	
2	Malene	495.051,01 – 2.475.255,05	
3	Umjerene	2.475.255,05 – 7.425.765,15	X
4	Značajne	7.425.765,15 – 12.376.275,25	
5	Katastrofalne	>12.376.275,25	

Društvena stabilnost i politika

Tablica 48. Posljedice na društvenu stabilnost i politiku – štete/gubici na građevinama od javnog društvenog značaja

Društvena stabilnost i politika			
Štete/gubici na građevinama od javnog društvenog značaja			
Kategorija	Posljedice	Kriteriji (kn)	Odabrano
1	Neznatne	247.525,50 – 495.051,01	
2	Malene	495.051,01 – 2.475.255,05	
3	Umjerene	2.475.255,05 – 7.425.765,15	
4	Značajne	7.425.765,15 – 12.376.275,25	X
5	Katastrofalne	>12.376.275,25	

Vrlo važan element neposredno nakon potresa je neprekidno funkcioniranje administracije koja sprječava ulijevanje nesigurnosti, straha, narušavanje javnog reda i mora posebice ako dođe do izražaja nespремnost odgovornih institucija za ponašanje nakon potresa (bolnice, opskrba hranom i pićem, smještajni kapaciteti).

Tablica 49. Posljedice na društvenu stabilnost i politiku – oštećena kritična infrastruktura

Društvena stabilnost i politika			
Oštećena kritična infrastruktura			
Kategorija	Posljedice	Kriteriji (kn)	Odabrano
1	Neznatne	247.525,50 – 495.051,01	
2	Malene	495.051,01 – 2.475.255,05	
3	Umjerene	2.475.255,05 – 7.425.765,15	
4	Značajne	7.425.765,15 – 12.376.275,25	X
5	Katastrofalne	>12.376.275,25	

8.2.3 VJEROJATNOST/FREKVENCIJA DOGAĐAJA

Sukladno Smjernicama za izradu procjene rizika od velikih nesreća za područje Splitsko - dalmatinske županije u svim jedinicama lokalne samouprave i za sve rizike koriste se iste vrijednosti vjerojatnosti/frekvencije. Za svaki identificirani rizik posljedice i vjerojatnost/frekvencija podijeljeni su u 5 kategorija.

Vjerojatnost/frekvenciju potrebno je izračunati tijekom analize rizika kao i posljedice. U razmatranje (obradu) se uzima vjerojatnost onog događaja/prijetnje koja može uzrokovati štete sukladno propisanim kriterijima za svaku od kategorija društvenih vrijednosti.

Tablica 50. Vjerojatnost/frekvencija događaja

Kategorija	Posljedice	Vjerojatnost/frekvencija		
		Kvalitativno	Vjerojatnost	Frekvencija
1	Neznatne	Iznimno mala	<1%	1 događaj u 100 godina i rjeđe
2	Malene	Mala	1 – 5 %	1 događaj u 20 do 100 godina
3	Umjerene	Umjerena	5 – 50 %	1 događaj u 2 do 20 godina
4	Značajne	Velika	51 – 98 %	1 događaj 1 do 2 godine
5	Katastrofalne	Iznimno velika	> 98 %	1 događaj godišnje ili češće

a) Najvjerojatniji neželjeni događaj

Odabirom scenarija koji odgovara potresnom djelovanju prema karti potresnih područja s prikazom poredbenih vršnih ubrzanja tla za povratni period od 95 godina definirana je vjerojatnost od 10% u 10 godina.

Frekvencija događaja iznosi 1 događaj u 2 do 20 godina, a vjerojatnost ovoga događaja je 5-50%. Kategorija pojave potresa intenziteta V°MSK ljestvice na području Općine Dugopolje je umjerena.

Tablica 51. Vjerojatnost/frekvencija najvjerojatnijeg neželjenog događaja

Kategorija	Vjerojatnost/frekvencija			Odabrano
	Kvalitativno	Vjerojatnost	Frekvencija	
1	Iznimno mala	<1%	1 događaj u 100 godina i rjeđe	
2	Mala	1-5%	1 događaj u 20 do 100 godina	
3	Umjerena	5-50%	1 događaj u 2 do 20 godina	
4	Velika	51-98%	1 događaj u 1 do 2 godine	X
5	Iznimno velika	>98%	događaj godišnje ili češće	

b) Događaj s najgorim mogućim posljedicama

Odabirom scenarija koji odgovara potresnom djelovanju prema karti potresnih područja s prikazom poredbenih vršnih ubrzanja tla za povratni period od 475 godina definirana je vjerojatnost od 10% u 50 godina.

Frekvencija događaja iznosi 1 događaj u 100 godina i rjeđe, a vjerojatnost ovoga događaja je manja od 1%. Kategorija pojave potresa intenziteta VIII°MSK ljestvice na području Općine Dugopolje je iznimno mala.

PROCJENA RIZIKA OD VELIKIH NESREĆA – OPĆINA DUGOPOLJE

Tablica 52. Vjerojatnost/frekvencija najgoreg mogućeg događaja

Kategorija	Vjerojatnost/frekvencija			Odabrano
	Kvalitativno	Vjerojatnost	Frekvencija	
1	Iznimno mala	<1%	1 događaj u 100 godina i rjeđe	X
2	Mala	1-5%	1 događaj u 20 do 100 godina	
3	Umjerena	5-50%	1 događaj u 2 do 20 godina	
4	Velika	51-98%	1 događaj u 1 do 2 godine	
5	Iznimno velika	>98%	1 događaj godišnje ili češće	

8.2.4 PODACI, IZVORI I METODE IZRAČUNA

Za izradu scenarija: podrhtavanje tla u Općini Dugopolje uzrokovano potresom na razini povratnog razdoblja usklađenog s propisima za projektiranje potresne opasnosti korištena je slijedeća dokumentacija:

- Procjena rizika od katastrofa za Republiku Hrvatsku
- Procjena ugroženosti stanovništva, materijalnih, kulturnih dobara i okoliša Općine Dugopolje
- Karta potresnih područja Republike Hrvatske
- Proračun Općine Dugopolje
- Državni zavod za statistiku

PROCJENA RIZIKA OD VELIKIH NESREĆA – OPĆINA DUGOPOLJE

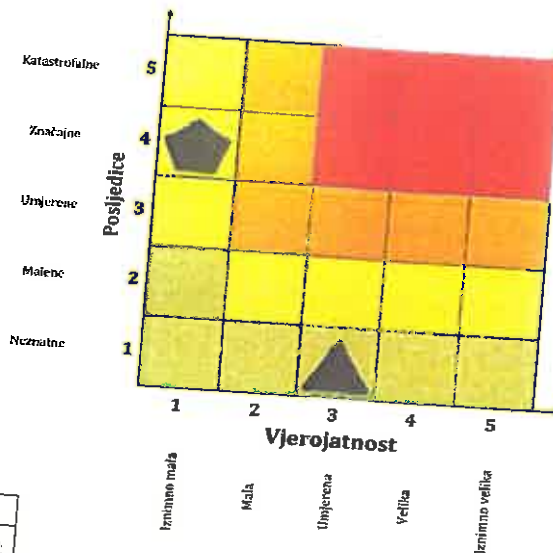
MATRICE RIZIKA

RIZIK:

Potres

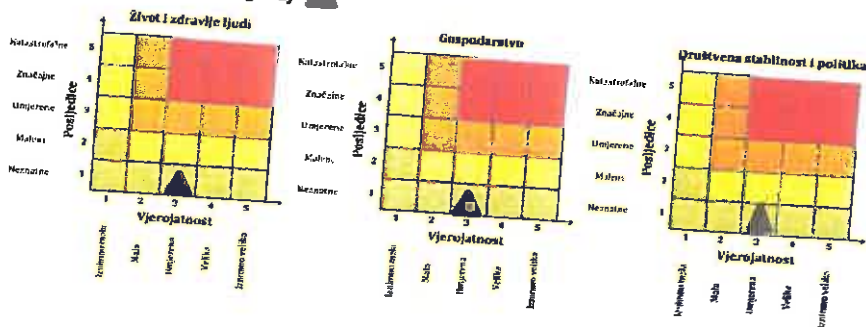
NAZIV SCENARIJA:

Podrtavanje tla uzrokovano potresom na razini povratnog razdoblja usklađenog s propisima za projektiranje potresne opasnosti

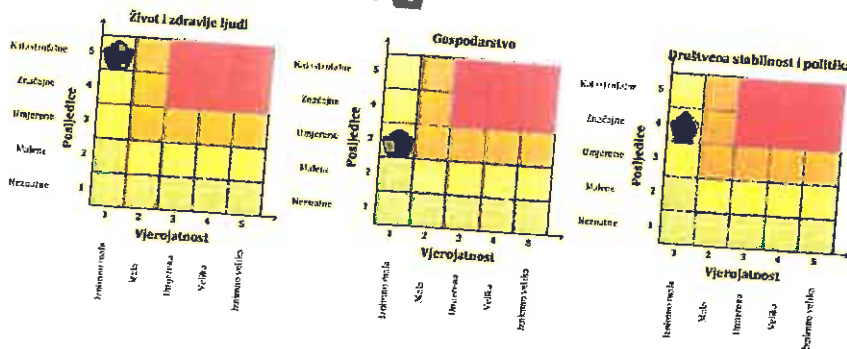


Red	Veći visoki rizik	Rizik se ne može prihvatiti bez značajnog smanjenja opasnosti.
Orange	Visoki rizik	Rizik se može prihvatiti samo ako se smanji opasnost ili izvedu dodatni sigurnosni i zaštitni radovi.
Yellow	Umjeren rizik	Rizik se može prihvatiti uzložno značajnim povećanjem sigurnosti.
Light Yellow	Nizak rizik	Rizik se može prihvatiti, uzimajući u obzir okolnosti.

Najvjerojatniji neželjeni događaj ▲



Događaj s najgorim mogućim posljedicama ▼



PROCJENA RIZIKA OD VELIKIH NESREĆA – OPĆINA DUGOPOLJE

METODOLOGIJA I NEPOUZDANOST

	Ne postoji dovoljna količina statističkih, iskustva stručnjaka i ostalih podataka te pouzdana metodologija procjene posljedica zbog čega se očekuju značajnije greške	
Vrlo visoka nepouzdanost	4	X
Visoka nepouzdanost	3	
Niska nepouzdanost	2	
Vrlo niska nepouzdanost	1	
	Postoji dovoljna količina statističkih podataka, iskustva stručnjaka i pouzdana metodologija procjene zbog čega je pojavljivanje grešaka vrlo malo vjerojatno	

SUDIONICI

Koordinator:	Goran Rogošić
Nositelji:	Alen Smodlaka
Izvršitelji:	Komunalno društvo Podi d.o.o., DVD Dugopolje

8.3 EKSTREMNE TEMPERATURE– OPIS SCENARIJA

8.3.1 NAZIV SCENARIJA, RIZIK, RADNA SKUPINA

Naziv scenarija
Pojava toplinskih valova na prostoru Općine Dugopolje
Grupa rizika
Ekstremne vremenske pojave
Rizik
Ekstremne temperature
Radna skupina
Koordinator:
Goran Rogošić
Glavni nositelj:
Dean Caktaš
Glavni izvršitelj:
Općina Dugopolje, DVD Dugopolje, Komunalno društvo Podi d.o.o.

8.3.2 UVOD

Ekstremne temperature zraka mogu uzrokovati zdravstvene probleme i povećani broj smrtnih slučajeva i stoga predstavljaju javnozdravstveni problem. Očekuje se da bi zatopljenje uzrokovano klimatskim promjenama moglo povećati učestalost toplinskih valova. Osobito ugrožene skupine ljudi su mala djeca, kronični bolesnici, starije osobe te ljudi koji rade na otvorenom prostoru.

Toplinski val kao prirodna pojava uzrokovana klimatskim promjenama nastaje naglo bez prethodnih najava, neočekivano. Ekstremni događaji poput vrućih dana, tropskih noći postaju učestaliji i vjerojatno će se pojavljivati čak i češće u budućnosti.

8.3.3 PRIKAZ POSLJEDICA I VJEROJATNOSTI

Temperature veće od 35 °C s velikim postotkom vlažnosti zraka mogu kod stanovnika izazvati zdravstvene smetnje, a kod osjetljivih ljudi i teže zdravstvene posljedice pa čak i smrt.

Ministarstvo zdravlja Republike Hrvatske za razdoblje od svibnja do rujna propisuje provođenje preventivnih mjera u skladu s Protokolom o postupanju i preporukama za zaštitu od vrućine, kako bi se pravovremeno i učinkovito djelovalo na očuvanje zdravlja i spriječile moguće posljedice visokih temperatura na zdravlje populacije. Uočen trend povećanja zdravstvenih rizika kao i povećanja stope smrtnosti tijekom ljetnih toplinskih valova, navodi na nužnost provedbe preventivnih mjera kako bi se ublažile moguće negativne posljedice po zdravlje, te smanjio broj umrlih zbog vrućina.

Za vrijeme vrućina i toplinskih udara ljudi moraju piti, čak i ako ne osjećaju žeđ, posebno stariji koji imaju slabiji osjećaj žeđi. Ekscesivno pijenje obične vode može dovesti do ozbiljne hiponatrijemije, koja potencijalno može dovesti do komplikacija kao što su moždani udar i smrt. Dodavanje natrijevog klorida i sličnih tvar u napitke (20-50 mmol/L) smanjuje gubitak tekućine mokrenjem i uspostavlja ravnotežu

elektrolita. Svaka starija osoba ili pacijent mora dobiti savjet o količini tekućine koju treba unijeti ovisno o svojem zdravstvenom stanju.

Daljnje preporuke se odnose na izbjegavanje boravka na Suncu od 10-17 sati, boravak u rashlađenom prostoru, izbjegavanje fizičkog rada, izbjegavanje alkohola, uzimanje manjih i češćih obroka te redovito uzimanje lijekova.

Izlaganje visokim temperaturama može izazvati blaže zdravstvene probleme u vidu toplinskih grčeva i toplinske iscrpljenosti ili može dovesti do teških, a ponekad i smrtonosnih stanja, sunčanice i toplinskog udara.

Toplinski grčevi se manifestiraju bolnim grčevima u rukama, nogama i trbuhu. Zbog gubitka tekućine i soli iz organizma, daljnjim izlaganjem povišenim temperaturama dolazi do toplinske iscrpljenosti: hladna, vlažna koža, žeđ, nervoza, glavobolja, mučnina, povraćanje, ubrzanje pulsa i disanja te nesvjestica. Simptomi sunčanice su suha koža uz osjetno povišenu tjelesnu temperature. Osoba se žali na glavobolju, vrtoglavicu, nemir, smušenost. Vidljivo je crvenilo lica. Blagi ili umjereni simptomi su crvenilo, edemi, sinkopa, grčevi, iscrpljenost. Osobe koje zanemare ove simptome, ubrzo će osjetiti zujanje u ušima, probleme s vidom i malaksalost - a u teškim slučajevima osoba je omamljena, raširenih zjenica. Sunčanica je direktna posljedica djelovanja na mozak i krvne žile mozga.

Najopasnije stanje je toplinski udar koji zahtjeva hitnu medicinsku intervenciju. Manifestira se povišenom tjelesnom temperaturom iznad 40 °C, crvena i topla suha koža, jaka glavobolja, mučnina, smetenost, gubitak svijesti, smanjenje količine urina.

8.3.4 PRIKAZ UTJECAJA NA KRITIČNU INFRASTRUKTURU

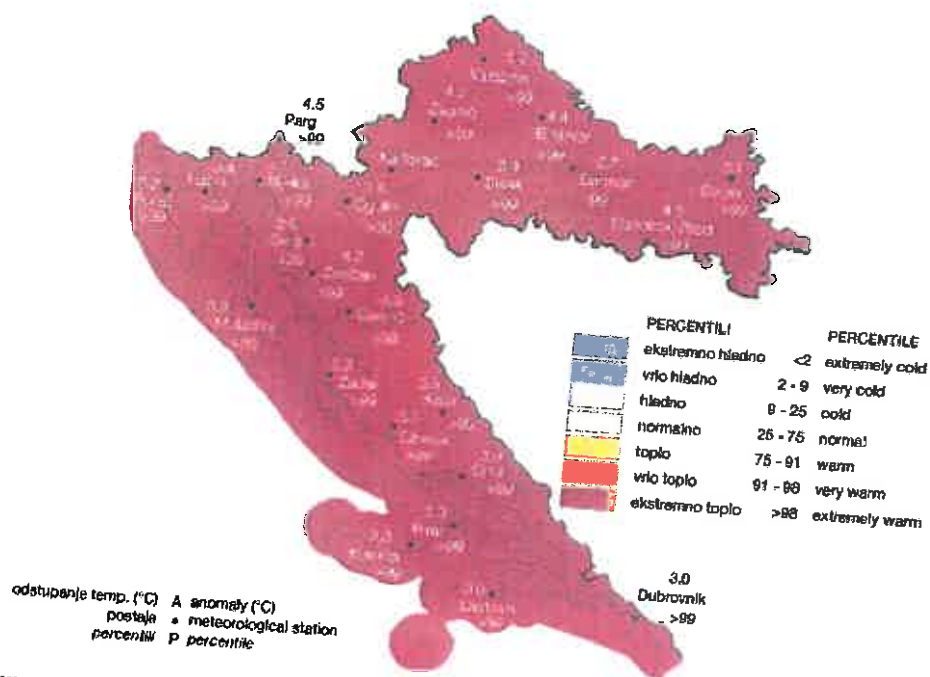
Tablica 53. Utjecaj ekstremnih temperatura na infrastrukturu

Utjecaj	Sektor
	energetika (proizvodnja, uključivo akumulacije i brane, prijenos, skladištenje, transport energenata i energije, sustavi za distribuciju)
	komunikacijska i informacijska tehnologija (elektroničke komunikacije, prijenos podataka, informacijski sustavi, pružanje audio i audiovizualnih medijskih usluga)
	promet (cestovni, željeznički, zračni, pomorski i promet unutarnjim plovnim putovima)
X	zdravstvo (zdravstvena zaštita, proizvodnja, promet i nadzor nad lijekovima)
X	vodnogospodarstvo (regulacijske i zaštitne vodne građevine i komunalne vodne građevine)
	hrana (proizvodnja i opskrba hranom i sustav sigurnosti hrane, robne zalihe)
	financije (bankarstvo, burze, investicije, sustavi osiguranja i plaćanja)
	proizvodnja, skladištenje i prijevoz opasnih tvari (kemijski, biološki, radiološki i nuklearni materijali)
X	javne službe (osiguranje javnog reda i mira, zaštita i spašavanje, hitna medicinska pomoć)
	nacionalni spomenici i vrijednosti

8.3.5 KONTEKST

Toplinski valovi predstavljaju temperaturne ekstreme koji se pojavljuju na nekom području u određenom vremenu. Na ovom području karakteristike toplinskih valova su temperature više od 35 °C. Tijekom srpnja i kolovoza moguće su pojave toplinskih valova na području Općine.

Na sljedećoj slici prikazano je odstupanje srednje temperature zraka za područje Republike Hrvatske iz kojeg se vidi da je područje Općine ekstremno toplo kao i ostatak zemlje.



Slika 8. Odstupanje srednje mjesečne temperature zraka za Republiku Hrvatsku, kolovoz 2017

Iz slike je vidljivo da je ljeto 2017. godine bilo ekstremno toplo na 100% područja Republike Hrvatske. Ekstremne klimatske prilike kao toplinski vala te ekstremno sušna i vlažna razdoblja znatno utječu na život i zdravlje stanovništva i gospodarstvo.

Stanovništvo, društvo, administracija i upravljanje

Na području Općine Dugopolje, prema Popisu stanovništva iz 2011. godine živi 3.469 stanovnika. Ugrožene skupine u periodu toplinskog vala su djeca od 0-14 godina, osobe starija od 60 godina, trudnice, stanovništvo s teškoćama u obavljanju svakodnevnih aktivnosti (prema potrebi za pomoći druge osobe i korištenju pomoći druge osobe), te djelatnici na otvorenom (u poljoprivredi, građevinarstvu i sl.) kao što je prikazano u sljedećoj tablici.

Tablica 54. Ugrožene skupine stanovništva u periodu toplinskog vala na području Općine

Skupine stanovništva	Broj stanovnika na području Općine Dugopolje	Postotak u odnosu na ukupni broj stanovnika Općine Dugopolje
Djeca od 0-14 godina	660	19,03 %
Osobe starije od 60 godina	620	17,87 %
Trudnice	46	1,33 %
Djelatnici na otvorenom	171	4,93 %
Stanovništvo s teškoćama u obavljanju svakodnevnih aktivnosti	609	17,56 %
Ukupno	2.106	60,72 %

Ugrožene skupine društva obuhvaćaju 60,72 % ukupnog broja stanovnika Općine. Pojavnost ekstremnih temperature poklapa se s razdobljem turističke sezone kada je koncentracija osoba, a samim time i opasnost, veća.

8.3.6 UZROK

Obzirom na proljetne hladnije vremenske prilike koje prethode toplinskom ekstremu, osjetljivost ljudi na nagli temperaturni porast, nije prilagođena. Posebno nepovoljan učinak na ljudski organizam ovaj klimatski stres uzrokuje pri nagloj, iznenadnoj pojavi ekstremno visokih temperatura koje potraju dulje vrijeme. Iznenadni porast temperature zraka često praćen i visokim postotkom vlage u zraku. Dakle izrazito toplo vrijeme u dugotrajnijem razdoblju mjereno u odnosu na uobičajeni vremenski obrazac određenog područja.

Događaj

Toplinski val je prirodna pojava uzrokovana klimatskim promjenama, nastaje naglo bez prethodnih najava. Toplina može biti okidač za uzrok mnogih zdravstvenih stanja i izazvati umor, srčani udar ili konfuziju, inzult te pogoršati postojeće stanje kod kroničnih bolesnika. Ekonomska analiza zdravstvenih učinaka i prilagodbe na klimatske promjene ukazuje na direktne i indirektno posljedice na zdravlje od pojave ekstremnih temperatura uslijed klimatskih promjena to su: povećana smrtnost i broj ozljeda, povećan rizik od zaraznih bolesti, prehrana i razvoj djece, negativan utjecaj na mentalno zdravlje i kardio-respiratorne bolesti. Hrvatski zavod za javno zdravstvo (HZJZ) prati povećanje pobola i smrtnosti vezano uz povišene temperature prikupljajući tjedna izvješća o pobolu i smrtnosti iz Nastavnog zavoda hitne medicinske pomoći Splitsko-dalmatinske županije. Stupnjevi rizika od toplinskih valova za maksimalnu i minimalnu temperaturu zraka te za bio-meteorološki indeks se izračunavaju za fiziološku ekvivalentnu temperaturu. Kritična temperatura (heat cut point) je temperatura iznad koje se pojavljuje povećana smrtnost, umjerena opasnost – smrtnost 5% viša od prosječne, velika opasnost – smrtnost 7,5% viša od prosječne i vrlo velika (ekstremna) opasnost – smrtnost 10% viša od prosječne.

Razvoj događaja koji prethodi velikoj nesreći

Osjetljivost ljudi na velike temperaturne razlike nije prilagođena. Poseban šok na ljudski organizam stvaraju hladniji dani u ljetnim mjesecima, nakon čega slijedi nagli skok visokih pa i ekstremnih temperatura. Visoke temperature izuzetno su opasne za određene skupine stanovništva. Prvenstveno su to mala djeca, starije osobe, pretili i kronični bolesnici, posebno srčano-žilni, plućni i psihički bolesnici. Uzimanje nekih lijekova može povećati osjetljivost na visoke temperature. Lijekovi za liječenje Parkinsonove bolesti mogu smanjiti znojenje, koje nam je nužno za rashlađivanje, a diuretici (za izlučivanje tekućine), mogu dovesti do smanjene količine znoja i dehidracije. Visoke temperature i izlaganje suncu mogu i kod zdravih osoba izazvati razne tegobe, od onih izravnih, kao što su sunčanica i toplotni udar, do neizravnih, kao što su dehidracija i opće loše stanje. Općenito, pri višim temperaturama javlja se umor, tromost, težina u cijelom tijelu, pospanost, dekoncentracija i otežano disanje. Porast temperature zraka vrlo je često praćen i visokim postotkom vlage u zraku što dodatno otežava prilagodbu organizma na visoke temperature. Zdravstveni problemi uzrokovani visokim temperaturama javljaju se kada organizam više nije u mogućnosti održavati normalnu tjelesnu temperaturu.

Okidač koji je uzrokovao veliku nesreću

U zadnjem desetljeću uočava se trend porasta temperature u ljetnom razdoblju koji utječe na zdravstveno stanje ljudi. Direktno izlaganje sunčanim zrakama te boravak u zatvorenim prostorijama koje nemaju adekvatan rashladni sistem, odnosno nema potrebnog prozračivanja ili protjeravanja te velika količina vlage u zraku nepovoljno djeluju na ljudski organizam.

Neprovođenje pravovremenih mjera zaštite rezultira simptomima toplotnog udara koji može imati i smrtonosne posljedice. Također, nagli izlasci iz previše rashlađenih prostora, pogotovo automobila dovode do stanja šoka organizma radi prekratkog vremena prilagodbe na nagle promjene temperature.

8.4 EKSTREMNE TEMPERATURE – OPIS DOGAĐAJA

8.4.1 POSLJEDICE I INFORMACIJE O POSLJEDICAMA

Toplinski valovi uzrokuju ozbiljne zdravstvene i socijalne posljedice. Veoma je važno pravovremeno prepoznati simptome toplotnog udara te što prije započeti s hlađenjem tijela: hladni oblozi, prskanje vodom, hlađenje klima uređajem/ventilatorom.

Kako bi se građani što bolje zaštitili uveden je sustav upozoravanja na opasnost od vrućine koji se provodi u razdoblju od 15. svibnja do 15. rujna. Temeljem prognoze temperature zraka za tekući dan i sljedeća četiri dana, Državni hidrometeorološki zavod objavljuje upozorenja na opasnost od vrućine na sljedeće četiri razine:

- a) Nema opasnosti,
- b) Umjerena opasnost,
- c) Velika opasnost,
- d) Vrlo velika opasnost

Pravovremene preventivne mjere mogu smanjiti broj umrlih odnosno oboljelih od toplotnog udara, te su zbog toga veoma bitne preporuke za zaštitu od velikih vrućina. Neke od preporuka za zaštitu od velikih vrućina su: rashlađenje privatnih i poslovnih prostorija, sklanjanje od vrućine, unos dovoljne količine tekućine i dr. Kod razmatranja ekstremnih temperatura kao prirodne katastrofe u Općini razmatra se najvjerojatniji neželjeni događaj sa najgorim mogućim posljedicama. Kako najvjerojatniji događaj na razini Općine vrlo brzo može prerasti u najgori mogući slučaj u nastavku će biti obrađen slučaj ekstremnih temperatura na tom području. Mogućnosti za skrb, s obzirom na broj ozlijeđenih u slučaju veće nesreće ili katastrofe, je ograničen budući da je broj liječnika opće prakse i drugog medicinskog osoblja ograničen brojem i opremom.

8.4.2 KRITERIJI DRUŠTVENIH VRIJEDNOSTI

a) Najvjerojatniji neželjeni događaj

Toplinski val uzrokovan klimatskim promjenama nastaje naglo bez prethodnih najava. Ovaj klimatski događaj nastaje najvjerojatnije trinaest puta godišnje kod stupnja rizika - umjerena opasnost s maksimalnom temperaturom zraka iznad 30 °C u trajanju od najmanje dva dana. Tada nastupa utjecaj na zdravlje najugroženijih – ranjivih skupina izloženog stanovništva, a to su mala djeca i starije dobne skupine, kronični bolesnici koji uzimaju neke lijekove (npr. diuretici), imuno-suprimirani, osobe s invaliditetom koje su nepokretne, gojazni koji imaju otežano hlađenje znojenjem i isparavanjem.

Život i zdravlje ljudi

Tablica 55. Posljedice na život i zdravlje ljudi

Život i zdravlje ljudi			
Kategorija	Posljedice	Kriteriji (stanovnici)	Odabrano
1	Neznatne	<0,034	
2	Malene	0,034-0,159	
3	Umjerene	0,163 -0,381	
4	Značajne	0,416-1,214	
5	Katastrofalne	>1,248	X

Gospodarstvo

Tablica 56. Posljedice na gospodarstvo

Gospodarstvo			
Kategorija	Posljedice	Kriteriji (kn)	Odabrano
1	Neznatne	247.525,50 – 495.051,01	
2	Malene	495.051,01 – 2.475.255,05	X
3	Umjerene	2.475.255,05 – 7.425.765,15	
4	Značajne	7.425.765,15 – 12.376.275,25	

PROCJENA RIZIKA OD VELIKIH NESREĆA – OPĆINA DUGOPOLJE

Gospodarstvo			
Kategorija	Posljedice	Kriteriji (kn)	Odabrano
5	Katastrofalne	>12.376.275,25	

Tablica 57. Posljedice na društvenu stabilnost i politiku – štete/gubici na građevinama od javnog društvenog značaja

Društvena stabilnost i politika			
Štete/gubici na građevinama od javnog društvenog značaja			
Kategorija	Posljedice	Kriteriji (kn)	Odabrano
1	Neznatne		
2	Malene	247.525,50 – 495.051,01	
3	Umjerene	495.051,01 – 2.475.255,05	X
4	Značajne	2.475.255,05 – 7.425.765,15	
5	Katastrofalne	7.425.765,15 – 12.376.275,25	
		>12.376.275,25	

Tablica 58. Posljedice na društvenu stabilnost i politiku – oštećena kritična infrastruktura

Društvena stabilnost i politika			
Oštećena kritična infrastruktura			
Kategorija	Posljedice	Kriteriji (kn)	Odabrano
1	Neznatne		
2	Malene	247.525,50 – 495.051,01	
3	Umjerene	495.051,01 – 2.475.255,05	X
4	Značajne	2.475.255,05 – 7.425.765,15	
5	Katastrofalne	7.425.765,15 – 12.376.275,25	
		>12.376.275,25	

b) Događaj s najgorim mogućim posljedicama

Nagli nastup toplotnog vala tijekom ljetnih vrućina kod stupnja rizika - vrlo velike opasnosti s maksimalnom dnevnom temperaturom zraka iznad 37,1 °C u trajanju od četiri i više uzastopnih dana. Nakon izlaganja ovim ekstremnim temperaturama ljudski organizam ulazi u stanje šoka tzv. toplinskog udara - stanje hipertermije (povišene tjelesne temperature) praćene sistemskim upalnim odgovorom tijela koji uzrokuje višestruko zatajenje organa i često smrt. Simptomi su temperatura >40°C i promijenjeno psihičko stanje. Do toplinskog udara dolazi kad termoregulacijski mehanizmi ne funkcioniraju, a unutarnja temperatura se prilično povećava, aktiviraju se upalni citokini te dolazi do višestrukog zatajenja organa. Zatajuje CNS, skeletni mišići (rabdmioliza), mioglobinurija, akutno zatajenje bubrega i disimilirana intravaskularna koagulacija. Oko 20% preživjelih ima oštećenje mozga.

Posljedice

Došlo bi do pojačanog opterećenja na zdravstvene i socijalne službe i bilo bi potrebno osigurati organizacijske prilagodbe kao uključivanje timova HMP u odnosu na konkretnu situaciju. U tom smislu trebalo bi izraditi planove korištenja kapaciteta potrebnih za povećan priljev ugroženih osoba, kako bi se

PROCJENA RIZIKA OD VELIKIH NESREĆA – OPĆINA DUGOPOLJE

osigurao nesmetan rad zdravstvenih službi. Potrebno bi bilo uključiti lokalnu zajednicu da dopusti korištenje klimatiziranih javnih ustanova kao što su trgovački centri, muzeji i slično da volonteri Crvenog križa i civilne zaštite presele pojedince iz najosjetljivijih skupina stanovništva u prostorije s klimatizacijom.

U slučaju toplinskog vala ekstremnog rizika predviđa se veći broj terminalno oboljelih nego inače, posebice skupina s postojećom kroničnom bolešću, radnici na otvorenom. Obzirom na nepostojanje prethodne metodologije ekonomske analize i procjene šteta za toplinski val ekstremnog rizika poslužila su dosadašnja stručna iskustva i prosudbe djelatnika zavoda za hitnu medicinu.

Pojava događaja toplinskog vala ekstremnog rizika više od 4 dana očekuje se jednom u 22 dana u ljetnoj sezoni (120 dana) s porastom smrtnosti stanovništva za 10%.

Život i zdravlje ljudi

Tablica 59. Posljedice na život i zdravlje ljudi

Život i zdravlje ljudi			
Kategorija	Posljedice	Kriteriji (stanovnici)	Odabrano
1	Neznatne	<0,034	
2	Malene	0,034-0,159	
3	Umjerene	0,163-0,381	
4	Značajne	0,416-1,214	
5	Katastrofalne	>1,248	X

Gospodarstvo

Tablica 60. Posljedice na gospodarstvo

Gospodarstvo			
Kategorija	Posljedice	Kriteriji (kn)	Odabrano
1	Neznatne	247.525,50 – 495.051,01	
2	Malene	495.051,01 – 2.475.255,05	
3	Umjerene	2.475.255,05 – 7.425.765,15	X
4	Značajne	7.425.765,15 – 12.376.275,25	
5	Katastrofalne	>12.376.275,25	

Društvena stabilnost i politika

Tablica 61. Posljedice na društvenu stabilnost i politiku – štete/gubici na građevinama od javnog društvenog značaja

Društvena stabilnost i politika			
Štete/gubici na građevinama od javnog društvenog značaja			
Kategorija	Posljedice	Kriteriji (kn)	Odabrano
1	Neznatne	247.525,50 – 495.051,01	X
2	Malene	495.051,01 – 2.475.255,05	

PROCJENA RIZIKA OD VELIKIH NESREĆA – OPĆINA DUGOPOLJE

3	Umjerene	2.475.255,05 – 7.425.765,15	
4	Značajne	7.425.765,15 – 12.376.275,25	
5	Katastrofalne	>12.376.275,25	

Tablica 62. Posljedice na društvenu stabilnost i politiku – oštećena kritična infrastruktura

Društvena stabilnost i politika			
Oštećena kritična infrastruktura			
Kategorija	Posljedice	Kriteriji (kn)	Odabrano
1	Neznatne	247.525,50 – 495.051,01	
2	Malene	495.051,01 – 2.475.255,05	X
3	Umjerene	2.475.255,05 – 7.425.765,15	
4	Značajne	7.425.765,15 – 12.376.275,25	
5	Katastrofalne	>12.376.275,25	

8.4.3 VJEROJATNOST/FREKVENCIJA DOGAĐAJA

a) Najvjerojatniji neželjeni događaj

Tablica 63. Vjerojatnost/frekvencija najvjerojatnijeg neželjenog događaja

Kategorija	Kvalitativno	Vjerojatnost/frekvencija		Odabrano
		Vjerojatnost	Frekvencija	
1	Iznimno mala	<1%	1 događaj u 100 godina i rjeđe	
2	Mala	1-5%	1 događaj u 20 do 100 godina	
3	Umjerena	5-50%	1 događaj u 2 do 20 godina	
4	Velika	51-98%	1 događaj u 1 do 2 godine	
5	Iznimno velika	>98%	događaj godišnje ili češće	X

b) Događaj s najgorim mogućim posljedicama

Tablica 64. Vjerojatnost/frekvencija najgoreg mogućeg događaja

Kategorija	Kvalitativno	Vjerojatnost/frekvencija		Odabrano
		Vjerojatnost	Frekvencija	
1	Iznimno mala	<1%	1 događaj u 100 godina i rjeđe	
2	Mala	1-5%	1 događaj u 20 do 100 godina	
3	Umjerena	5-50%	1 događaj u 2 do 20 godina	
4	Velika	51-98%	1 događaj u 1 do 2 godine	X
5	Iznimno velika	>98%	1 događaj godišnje ili češće	

8.4.4 PODACI, IZVORI I METODE IZRAČUNA

Za izradu scenarija: Ekstremne temperature Općine Dugopolje usred turističke sezone iz grupe rizika – Ekstremne temperature, korišteni su podaci, izvori i metode izračuna prema sljedećoj dokumentaciji:

- Procjena rizika od katastrofa za Republiku Hrvatsku,

- Procjena ugroženosti stanovništva, materijalnih i kulturnih dobara i okoliša od katastrofa i velikih nesreća Splitsko-dalmatinske županije, 2015. godine

PROCJENA RIZIKA OD VELIKIH NESREĆA – OPĆINA DUGOPOLJE

- Državni zavod za statistiku
- Hrvatski hidrometeorološki zavod

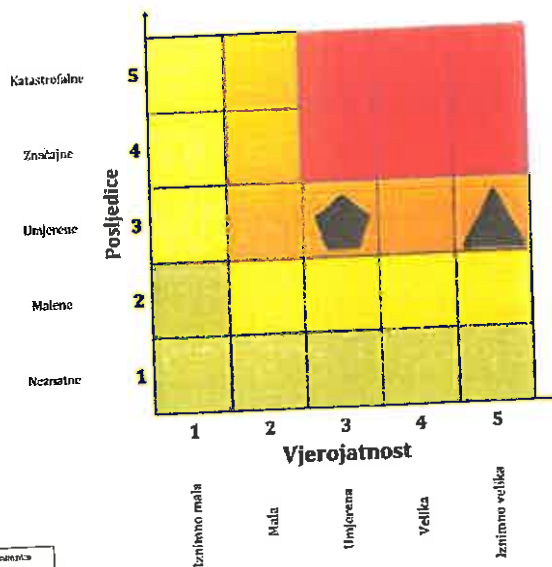
MATRICE RIZIKA

RIZIK:

Ekstremne temperature

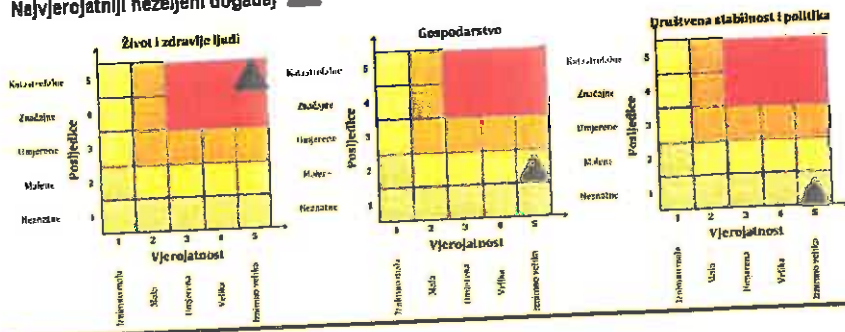
NAZIV SCENARIJA:

Pojava toplinskih valova



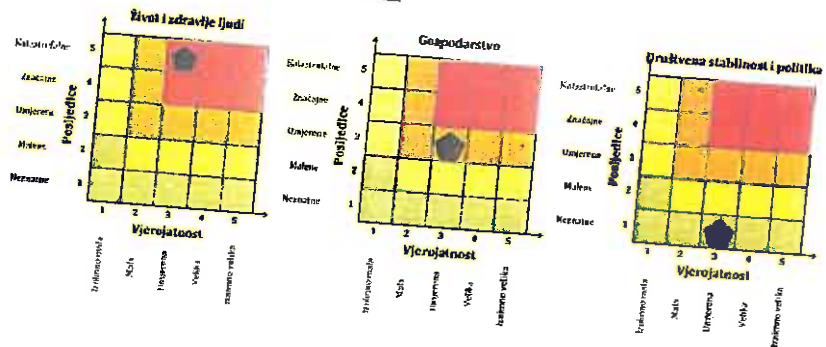
	Veći visok rizik	Rizik se ne može proračunati, matrice u istom stupcu označavaju
	Visok rizik	Rizik se može proračunati, matrice u istom stupcu označavaju
	Umjeren rizik	Rizik se može proračunati, matrice u istom stupcu označavaju
	Nizak rizik	Dostavne matrice nisu proračunane, osim kada su izostale

Najvjerojatniji neželjeni događaj ▲



PROCJENA RIZIKA OD VELIKIH NESREĆA – OPĆINA DUGOPOLJE

Događaj s najgorim mogućim posljedicama



METODOLOGIJA I NEPOUZDANOST

	Ne postoji dovoljna količina statističkih, iskustva stručnjaka i ostalih podataka te pouzdana metodologija procjene posljedica zbog čega se očekuju značajnije greške	
Vrlo visoka nepouzdanost	4	
Visoka nepouzdanost	3	
Niska nepouzdanost	2	
Vrlo niska nepouzdanost	1	X
	Postoji dovoljna količina statističkih podataka, iskustva stručnjaka i pouzdana metodologija procjene zbog čega je pojavljivanje grešaka vrlo malo vjerojatno	

SUDIONICI

Koordinator:	Goran Rogošić
Nositelji:	Dean Caktaš
Izvršitelji:	Općina Dugopolje, DVD Dugopolje, Komunalno društvo Podi d.o.o.

8.5 POŽARI OTVORENOG TIPA – OPIS SCENARIJA

8.5.1 NAZIV SCENARIJA, RIZIK, RADNA SKUPINA

Naziv scenarija
Požari raslinja na otvorenom prostoru
Grupa rizika
Požari otvorenog tipa
Rizik
Požari otvorenog tipa
Radna skupina
Koordinator:
Goran Rogošić
Glavni nositelj:
Ante Rogošić
Glavni izvršitelj:
DVD Dugopolje

8.5.2 UVOD

Požar otvorenog prostora, pri čemu se prije svega misli na požare raslinja, složena su pojava u kojoj se isprepliću različita termodinamička i aerodinamična događanja. Na njih značajno utječe konfiguracija terena kojim se požar kreće, karakteristike vegetacije koja gori te lokalni meteorološki uvjeti na mjestu požarišta. Opasnosti od požara ljeti pridonosi smanjena pojava oborina i pojave ljetnih suša.

Obzirom na geografski položaj i površine pod šumama i drugim raslinjem, kao i periode suša, Općina Dugopolje ima određeni potencijal ugroze požarima otvorenog tipa. Požari raslinja stvaraju znatne izravne i neizravne štete, a njihovo gašenje ponekad iziskuje angažiranje velikog materijalnog, tehničkog i kadrovskog potencijala sustava civilne zaštite.

Zbog izrazito velike opasnosti od izbijanja požara na otvorenom prostoru, prvenstveno šumama i poljoprivrednim površinama zabranjeno je bilo kakvo loženje vatre u blizini šumskih površina ili površina pod usjevima, stambenih naselja, željezničkih pruga, vodova dalekovoda, plinovoda, naftovoda i sl. Prije početka spaljivanja površinu na kojoj se vrši spaljivanje treba izolirati od ostalih površina odoravanjem ili na drugi pogodni način. Zabranjeno je spaljivanje za vjetrovita vremena, a za vrijeme spaljivanja potrebna je stalna nazočnost izvršioca spaljivanja s priručnom opremom za gašenje požara, sve do potpunog završetka procesa gorenja. Upravo zbog nekontroliranog spaljivanja biljnog i drugog gorivog otpada, u zadnje vrijeme je evidentirano više požara na otvorenim prostorima.

KRATAK OPIS SCENARIJA

a) Najvjerojatniji neželjeni događaj

Najvjerojatniji scenarij se u načelu događa svake godine. Tijekom sušnih razdoblja, kao i ljeti na području priobalja nastaje više istovremenih požara raslinja. Požari mogu mjestimično ugrožavati ljude i imovinu te je moguće kratkotrajno (od nekoliko sati ili jedan do dva dana) premještanje ljudi i imovine na sigurna područja. Takvi požari na jednom području neće trajati dulje vremensko razdoblje.

b) Događaj s najgorim mogućim posljedicama

Događaj s najgorim mogućim posljedicama događa se svakih 20-ak godina. Ekstremni meteorološki uvjeti (jak vjetar, visoka temperatura zraka, suša, udari groma) pogoduju razvoju više istovremenih požara raslinja (na većoj površini) na priobalju. Gašenje takvih požara zahtijevaju angažiranje značajnog materijalnog, tehničkog i kadrovskeg potencijala, ponekad iz više županija pa čak iz cijele zemlje. Snage su razvučene na više požara, ali zbog ekstremnih meteoroloških uvjeta nije ih moguće staviti pod nadzor više dana. Budući da požari traju i više dana, vatrogasne snage su iscrpljene. U takvim izvanrednim situacijama je potrebna i međunarodna pomoć, međutim često puta je situacija kritična i u drugim mediteranskim zemljama, pa pomoć izostaje ili je nedostatna. Bitno je naglasiti da kod nepovoljnih meteoroloških uvjeta (jaki vjetar i suša) požare nije moguće staviti pod nadzor zemaljskim i zračnim snagama (više dana ili tjedana), a opožarena površina se povećava. Na nekim požarima moguće je smrtno stradavanje, hrvatskih i/ili stranih državljana.

8.5.3 PRIKAZ POSLJEDICA

Požari raslinja stvaraju znatne izravne i neizravne štete, a njihovo gašenje ponekad iziskuje angažiranje velikog materijalnog, tehničkog i kadrovskeg potencijala sustava civilne zaštite.

8.5.4 PRIKAZ VJEROJATNOSTI

Požar otvorenog prostora, pri čemu se prije svega misli na požare raslinja, složena su pojava u kojoj se isprepliću različita termodinamička i aerodinamična događanja. Na njih značajno utječe konfiguracija terena kojim se požar kreće, karakteristike vegetacije koja gori te lokalni meteorološki uvjeti na mjestu požarišta. Zbog nekontroliranog spaljivanja biljnog i drugog gorivog otpada, u zadnje vrijeme je evidentirano više požara na otvorenim prostorima.

U zadnjim godinama 20. stoljeća i u svim godinama 21. stoljeća uočava se porast najtoplijih proljeća i ljeta. U istom razdoblju zapaža se i naglašeni porast broja toplih noći, toplih i vrućih dana. Ukratko, u zadnjem razdoblju od nekoliko desetljeća, a posebno od sredine zadnjeg desetljeća proljeća i ljeta prošlog stoljeća, a posebno proljeća su sve toplija i sve sušnija. Zbog visokih temperatura i nedostataka oborina pojava suše ljeti gotovo je redovita pojava.

PROCJENA RIZIKA OD VELIKIH NESREĆA – OPĆINA DUGOPOLJE

Prema podacima s meteorološke postaje Split-Marijan prosječno godišnje ima 261 dan bez oborine. U prosjeku najviše takvih dana javlja se u srpnju i kolovozu (26 dana mjesečno), dok ih je najmanje u studenom i veljači (19 dana). U analiziranom 20-godišnjem razdoblju 1981. – 2000. god. najveći broj dana bez oborine najčešće je bio u kolovozu (35 % slučajeva) i srpnju (28 % slučajeva). Najmanji broj dana bez oborine najčešće je bio u veljači (23 % slučajeva) te u studenom i prosincu (18 % slučajeva). Najmanje bezoborinskih dana zabilježeno u jednom mjesecu iznosi 10 dana (ožujak 1985., veljača 1986. i prosinac 1995. godine).

8.5.5 PRIKAZ UTJECAJA NA INFRASTRUKTURU

Tablica 65. Utjecaj požara na infrastrukturu na području Općine Dugopolje

Utjecaj	Sektor
X	energetika (proizvodnja, uključivo akumulacije i brane, prijenos, skladištenje, transport energenata i energije, sustavi za distribuciju)
	komunikacijska i informacijska tehnologija (elektroničke komunikacije, prijenos podataka, informacijski sustavi, pružanje audio i audiovizualnih medijskih usluga)
X	promet (cestovni, željeznički, zračni, pomorski i promet unutarnjim plovnim putovima)
X	zdravstvo (zdravstvena zaštita, proizvodnja, promet i nadzor nad lijekovima)
X	vodnogospodarstvo (regulacijske i zaštitne vodne građevine i komunalne vodne građevine)
X	hrana (proizvodnja i opskrba hranom i sustav sigurnosti hrane, robne zalihe)
	financije (bankarstvo, burze, investicije, sustavi osiguranja i plaćanja)
X	proizvodnja, skladištenje i prijevoz opasnih tvari (kemijski, biološki, radiološki i nuklearni materijali)
X	javne službe (osiguranje javnog reda i mira, zaštita i spašavanje, hitna medicinska pomoć)
X	nacionalni spomenici i vrijednosti

8.5.6 KONTEKST

Stanovništvo, društvo, administracija i upravljanje

Požari živog i mrtvog goriva na otvorenom prostoru na površinama šumskog, poljoprivrednog i ostalog neobrađenog i zapuštenog zemljišta generiraju velike poremećaje cijelog ekosustava i teško nadoknadive gospodarske štete, velike troškove obnove i druge posredne i neposredne gubitke. Potrebno je navesti da takvi požari kontaminiraju zrak na užem prostoru, ali i uzrokuju dugoročne štete emisijom ugljičnog dioksida. Osim toga požari raslinja mogu trajati relativno duže vrijeme (više dana ili tjedana) uslijed nepovoljnih meteoroloških uvjeta, a osobito je zahtjevno gašenje na teško pristupačnim područjima gdje ne postoji razvijena infrastruktura (prometnice, vodovod, mogućnost komunikacije između interventnih snaga). Požari raslinja i ostalog mrtvog goriva na otvorenom prostoru (sva goriva tvar iznad mineralnog dijela tla) su prirodna pojava koja će pojavljivati i u budućnosti, bez obzira na širinu i intenzitet poduzetih mjera.

Po procjeni opasnosti, državne šume kojima gospodare Hrvatske šume d.o.o. razvrstane su u četiri stupnja opasnosti od požara:

- I stupanj/vrlo velika opasnost 22.584 ha ili 1,17% površina (sve na kršu),
- II stupanj/velika 257.145 ha ili 13,3 % površina (90% krš, 10 % kontinentalni dio RH),

PROCJENA RIZIKA OD VELIKIH NESREĆA – OPĆINA DUGOPOLJE

- III stupanj/umjerena 659.145 ha ili 34,15 % (38% krš, 62% kontinentalni dio RH) i
- IV stupanj/mala opasnost 991.116 ha ili 51,35 % (25% krš, 75% kontinentalni dio RH).

Stupanj opasnosti od požara državnih šuma i šumskih zemljišta na kršu u jadranskom/primorskom pojasu procjenjuje se kao:

- I stupanj/vrlo velika opasnost - 23% površina,
- II stupanj/velika – 45%,
- III stupanj/umjerena – 30% i
- IV stupanj/mala opasnost – 2% površina.

Gašenje požara raslinja uvjetuje značajan angažman resursa što iziskuje dodatna financijska sredstva svake godine. Prije svake požarne sezone planski se obavlja slijedeće:

- priprema zemaljskih snaga, edukacija i opremanje vatrogasaca,
- servisiranje tehnike i opreme i obnavljanje pričuvne opreme,
- priprema zrakoplova i posada, servisiranje zrakoplova, edukacija zrakoplovno-tehničkog osoblja, nabava goriva, maziva, pjenila i retardanata,
- redovna dislokacija vatrogasaca i tehnike iz kontinentalnog na priobalni dio zemlje te logistička potpora,
- priprema izvanrednih dislokacija i sustav brzog prebacivanja dodatnih brojnijih snaga na ugrožena područja što podrazumijeva planiranje pomoći između susjednih županija, ali i angažiranje vatrogasaca i tehnike iz cijele zemlje.

Državna uprava za zaštitu i spašavanje početkom svake godine Vladi Republike Hrvatske predlaže donošenje Programa aktivnosti u provedbi posebnih mjera zaštite od požara od interesa za Republiku Hrvatsku. Programom su integrirane sve aktivnosti subjekata (ministarstava, državnih upravnih organizacija, javnih ustanova, vatrogasnih postrojbi, udruga) u cilju učinkovitijeg djelovanja pri gašenju požara na otvorenom prostoru. Izradom takvog ciljanog Programa, nastoji se pridati važnost vatrogastvu u vrijeme požarne sezone kada je on najopterećeniji. Na taj način dobivena su dodatna financijska sredstva za funkcioniranje sustava u specifičnim okolnostima. Svi subjekti Programa aktivnosti provode svoje zadaće kontinuirano tijekom cijele godine na području cijele zemlje i daju svoj doprinos u provedbi preventivnih i operativnih mjera zaštite od požara.

Funkcioniranje elemenata kritične infrastrukture

Tablica 66. Utjecaj požara na kritičnu infrastrukturu

Proizvodnja i distribucija električne energije	Može doći do prekida opskrbom i distribucijom električne energije.
Komunikacijska i informacijska tehnologija	Nema značajnijeg utjecaja na komunikacijsku i informacijsku tehnologiju.
Promet	Tijekom požarne sezone može doći do zastoja u kretanju prometnicama, kao i zatvaranja prometnica.
Zdravstvo	Nema direktnog utjecaja na objekte zdravstva. Eventualno može doći do povećanog broja hitnih medicinskih intervencija uslijed gužanja dima ili pojave opekotina.
Vodnogospodarstvo	Može doći do prekida u opskrbi vodom, te redukcija vode.

PROCJENA RIZIKA OD VELIKIH NESREĆA – OPĆINA DUGOPOLJE

Hrana	Uslijed zatvaranja prometnica može doći do privremenog prekida u opskrbi hranom na području Općine. Dugoročno može doći do uništenja usjeva te smanjenog prinosa pojedinih kultura.
Financije	Nema direktnog utjecaja na financije.
Proizvodnja, skladištenje i prijevoz opasnih tvari	Požar može utjecati na skladištenje opasnih tvari ukoliko je požar izbio u blizini skladišta. Ukoliko ne dođe do brze intervencije ovakav scenarij može se pretvoriti u katastrofu.
Javne službe	Može utjecati na objekte javne službe.
Nacionalni spomenici i vrijednosti	Požar može uništiti nacionalne spomenike i vrijednosti ukoliko izbije u blizini istih.

8.5.7 UZROK

Mediterranske šume otoka, priobalnog pojasa, srednje i južne Dalmacije, zaobalja i Zagore šumska su područja sastojina hrasta crnike u uskom obalnom pojasu, mješovitih šuma hrasta crnike i alepskog bora i čiste šume alepskog bora na otocima, hrasta medunca, bijelog i crnog graba iznad pojasa hrasta crnike iznad 400 m nadmorske visine, te šuma dalmatinskog crnog bora na većim nadmorskim visinama. Cijeli taj jadranski pojas primorskog krša karakteriziraju velike površine šuma i šumskih zemljišta i nepovoljna struktura šumskih sastojina u kome s 83% prevladavaju degradirani oblici šumske vegetacije, degradirane niske šume, makija (guste i niske šume porijeklom panjače, grmolikog oblika, relativno gustog sklopa), garig (prorijeđene svijetle šikare) i veliki kompleksi kamenjara sa šibljacima i biljnim vrstama različite vegetacijske degradacije, dok 17% čine visoke šume. U skladu s tim, šume i šumska vegetacija na kršu prvenstveno imaju zaštitnu funkciju, hidrološku i protuerozivnu, te rekreativnu i estetsku ulogu, a tek potom i ekonomski značaj.

Načelno, starija stabla i sastojine otpornije su od mlađih, između ostaloga i stoga što razvijenije krošnje propuštaju manje svjetla i topline, te nema ili je slabije razvijeno grmlje i biljni pokrov, a isušivanje je manje. Osim što starija stabla imaju deblju koru i sloj pluta, mlade sastojine tanje kore imaju grane bliže tlu i gušći sklop, te su osjetljivije na požar, posebno njegovo širenje. U nepovoljnim vremenskim uvjetima opasnost od požara prijeti mladim, travom obraslim sastojinama i kulturama svih vrsta.

Osim gorivog materijala, količina vlage u gorivu najočitiiji je presudni čimbenik za nastanak i širenje požara u šumi. Količina vlage je posljedica istovremenog utjecaja niza čimbenika koji smanjuju opasnost ili pogoduju pojavi i širenju šumskih požara: okolišni uvjeti klime i tla, vrsta drveća, starost sastojina, oblik gospodarenja šumom, stanje pokrova šumskog tla, godišnje doba i vrijeme, te uspostavljeni šumski red.

Gledano s aspekta reljefa, na razvoj požara utječe više faktora – nagib terena, područja različite vlažnosti, temperature zraka i tla, temperature inverzije, izloženost suncu ili zasjene, izloženost vjetru ili zavjetrine. Uvjeti ekološkog okruženja i šumski požari usko su povezani kao uzročna posljedična veza klime, tla, ljudske aktivnosti, količine i stanja gorivog materijala. Za učinkovito preventivno i osmišljeno dugoročno djelovanje s ciljem smanjenja broja požara i opožarenih površina, potrebno je poznavanje višegodišnjeg utjecaja svih tih poveznica i njihovo integriranje u sustav zaštite šuma od požara.

Šumske površine na području Općine pokrivaju površinu od 1078,55 ha ili 17 % površine Općine. Površine zaštitnih šuma najvećim dijelom nalaze se na padinama Mosora i pripadaju šumi crnog graba. To su submediteranske šume naših kraških krajeva. One odražavaju svoje stanište, velike suše i topline ljeti i oštre zime, plitko, kamenito i krševito tlo, crvenicu ili rendzine, vapnenasta, bazična, visoke ph vrijednosti, izložena vjetrovima, ekspanzije obične sjeverne, nadmorske visine 400-900 m. Ove šume su devastirane sjećom i

PROCJENA RIZIKA OD VELIKIH NESREĆA – OPĆINA DUGOPOLJE

pašom i pretvorene u šikare i goleti (kamenjare). Zabranom sječe i paše i prorjedom izdanaka šume se brzo obnavljaju u guste mlade sastojine koje s vremenom mogu imati i gospodarsku vrijednost.

Od stabala u ovim sastojinama nalazimo hrast, grab, jasen i *Fraxinus ornus*-L. Zbog slabog tla ona izrastu preko 10 m, ali na dubljim tlima postoje divovski primjerci hrasta medunca, visine cca 20 m.

Od grmlja nalaze se divlja kruška, rašeljka, smrič, klekovina, crni trn, drijen, šipak, ljuta drača, kupina, tilovina i brojni grmići - polugrmovi. Ovi polugrmovi dominiraju na goletima uz smilje. Kamenjare će naokolo trebati pošumiti kako bi se poboljšali uvjeti života. S obzirom da se kamenjar koristi kao pašnjak pošumljavanje treba obaviti u odgovarajuće vrijeme, odnosno kada će se ekstenzivna ispaša zamijeniti drugim načinima gospodarenja.

Svako mjesto ima svoj požarni režim koji se može opisati izvedenim veličinama koje su rezultat međudjelovanja vlažnosti/suhoće prirodnog gorivog materijala i klimatskih prilika određenog kraja. Jedna od takvih bezdimenzionalnih veličina je ocjena žestine. Ona može biti mjesečna (*Monthly Severity Rating, MSR*) i sezonska (*Seasonal Severity Rating, SSR*), a određuje se kanadskom metodom za procjenu opasnosti od požara raslinja (*Canadian Forest Fire Weather Index System, CFFWIS*) ili poznatija kao skraćenica *FWI (Fire Weather Index)*. Ocjena žestine u sebi sadrži meteorološke uvjete i stanje vlažnosti mrtvog šumskog gorivog materijala i služi za klimatsko-požarni prikaz prosječnog stanja na nekom području. Općenito se smatra da je potencijalna opasnost od požara raslinja vrlo velika ako je $SSR > 7$.

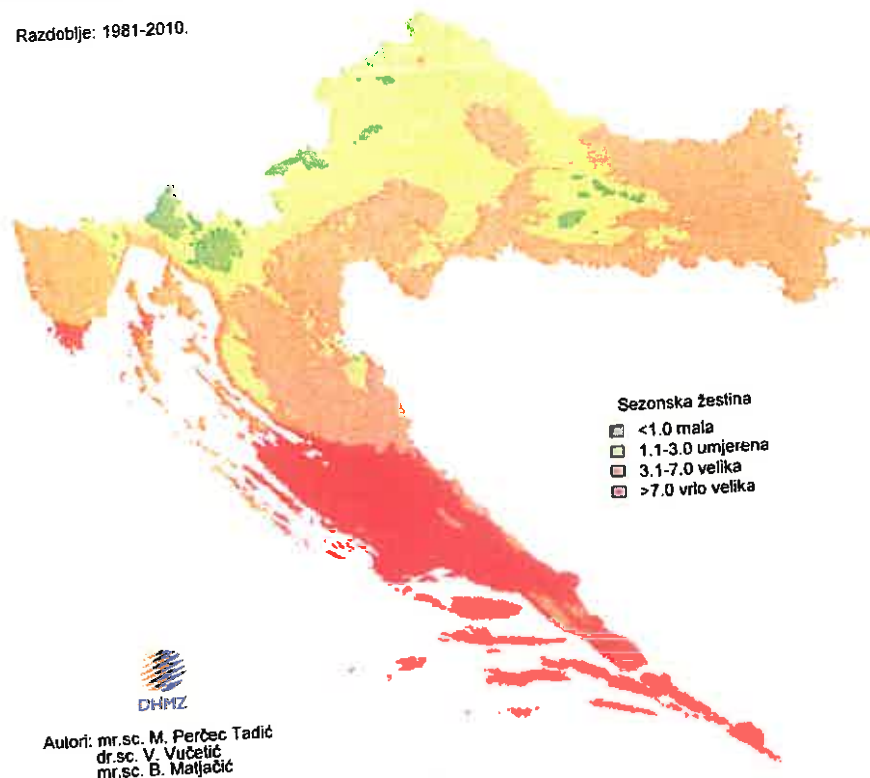
Prema analizi razdoblja 1981. – 2010. srednje vrijednosti SSR na području oko Općine Dugopolje su veće od sedam.

Prostorna analiza srednjih sezonskih žestina (SSR) posljednja tri desetljeća je pokazala širenje područja s velikom potencijalnom opasnošću od požara raslinja od dalmatinskih otoka i obale prema zaleđu u odnosu na standardno klimatsko razdoblje 1961. – 1990. Analiza linearnih trendova pokazuje produljenje požarne sezone na Jadranu od svibnja do listopada zbog klimatskih promjena.

PROCJENA RIZIKA OD VELIKIH NESREĆA – OPĆINA DUGOPOLJE

Karta indeksa potencijalne opasnosti od požara raslinja u sezoni lipanj-rujan

Razdoblje: 1981-2010.



Slika 9. Prostorna analiza srednjih sezonskih žestina (SSR) posljednja tri desetljeća

Prema vlasničkoj strukturi, šume u državnom vlasništvu su zastupljene sa 3:1 u odnosu na površine šuma u privatnom vlasništvu. Međutim, udio državnih šuma u ukupnoj opožarenoj površini u odnosu na šume privatnih šumoposjednika je skoro 1:1 što je posljedica nedovoljne brige šumovlasnika i neprovođenja potrebnih mjera zaštite u smislu izgradnje protupožarnih prosjeka, čuvanja šume i provođenja uzgojnih mjera u funkciji zaštite od požara.

Vremenski uvjeti u većini požara na otvorenom imaju odlučujuću ulogu u njihovom razvoju, širenju i ponašanju. Kao što je već spomenuto dugotrajna sušna i vruća razdoblja su vrlo povoljna za nastanak požara raslinja. Stoga meteorološki elementi koji najviše utječu na pojavu požara su Sunčevo zračenje, temperatura zraka, relativna vlažnost zraka i količina oborine, a na njegovo širenje jačina i smjer vjetera. Vjeter je meteorološki element koji u sprezi s gorivim materijalom najjače utječe na ponašanje požara. Vjeter utječe na požar raslinja na više načina:

- odnosi zrak bogat vlagom i ubrzava isparavanje i sušenje goriva
- pomaže sagorijevanju dovođenjem nove količine kisika
- širi požar noseći toplinu i goreće čestice na ne zahvaćena goriva
- uglavnom određuje smjer širenja požara
- otežava vatrogasnu intervenciju i djelovanje zemaljskih snaga i zrakoplova.

Prema 20-godišnjem razdoblju jak vjeter na meteorološkoj postaji Split-Marjan zabilježen je prosječno u 97

dana u godini, a olujni vjetar u 19 dana. Najveći broj dana s jakim i olujnim vjetrom zabilježen je 1996. i iznosio je 193 dana i 93 dana redom.

Tablica 67. Broj dana s jakim i olujnim vjetrom, te maksimalnim udarima vjetra na meteorološkoj postaji Split-Marjan od 1981.- 2000. godine

Broj dana s jakim vjetrom													
Mjeseci	1	2	3	4	5	6	7	8	9	10	11	12	God
Sred	10.0	9.5	11.3	9.6	6.4	4.3	4.3	3.3	6.4	8.7	11.8	11.3	96.6
Std	5.5	4.0	4.6	4.6	4.1	2.8	4.6	2.9	3.6	4.1	4.5	5.3	31.4
Min	1	3	3	3	0	2	1	0	1	1	6	4	69
Max	21	19	20	21	14	13	20	12	16	19	20	21	193
Broj dana s olujnim vjetrom													
Sred	2.0	2.3	3.0	1.8	1.4	0.7	0.6	0.5	0.5	1.5	2.2	3.0	19.2
Std	2.6	3.0	3.0	3.5	2.4	1.6	1.8	0.9	1.0	2.0	3.9	3.1	21.7
Min	0	0	0	0	0	0	0	0	0	0	0	0	3
Max	9	10	13	15	9	7	8	4	4	7	14	11	93
Maksimalni udari vjetra (m/s)													
Max	48.5	45.4	45.1	36.9	41.0	31.8	30.5	35.8	33.5	36.0	43.2	43.9	48.5
	NNE	NNE	NNE	ESE	NNE	ESE	SE	NW	NE	E	NNE	NNE	NNE

U 20-godišnjem razdoblju na meteorološkoj postaji Split-Marjanu svi su godišnji maksimalni udari vjetra bili veći od 35 m/s i iz NNE smjera (smjera bure) osim jednom iz smjera ESE (smjera juga).

Razvoj događaja koji prethodi velikoj nesreći

Pojava manjeg ili većeg broja požara raslinja, ponajviše ovisi o slijedećim čimbenicima:

- parametrima vegetacije (vrsta i vlažnost vegetacije)
- ukupnost klimatskih i meteoroloških čimbenika i pojava u atmosferi na određenom mjestu
- antropološkim parametrima (gustoća stanovništva i ljudske aktivnosti, sociološki, ekonomski i socijalni elementi)

Postoje dva kritična razdoblja povećane pojave požara na otvorenom prostoru:

1. proljetno – mjeseci veljača, ožujak i travanj (osobito praćeno sušom i vjetrom, dok nije počeo proces ozelenjivanja vegetacije) kada nastaje povećan broj požara, najviše u kontinentalnom području, ali nije isključeno i u priobalnom području. Povećani broj požara osobito je izražen poradi spaljivanja korova i ostalog bio-otpada zaostalog nakon čišćenja poljoprivrednih i šumskih površina.
2. ljetno - mjesec srpanj, kolovoz, rujna, također nastaje povećan broj požara, najvećim dijelom na priobalnom području s otocima. Žestina takvih požara osobito je pojačana ukoliko se poklopi i sušno razdoblje i ostalih ekstremni meteorološki uvjeti (jak vjetar, visoka temperatura i suhoća zraka, udari groma).

Okidač koji je uzrokovao veliku nesreću

Nastanak požara raslinja uglavnom povezan s ljudskom djelatnošću. Najčešći način izazivanja je nemar ili nepažnja poradi paljenja korova i biootpada, radova u šumi, nepažnja sa ložištima za roštilje, neugašenoj vatri, dječje igre i zapuštenih neuređenih deponija organskog i anorganskog otpada.

Najčešći uzroci požara su otvoreni plamen, a nešto manji postotak požara je uzrokovan pražnjenjem atmosferskog elektriciteta ili toplinom koja nastaje trenjem.

Potencijalnu opasnost predstavlja i iskrenje metala, iskrenje električnih uređaja i trošila, neoprezna uporaba otvorenog plamena, pušenje i drugo.

Turizam je sve značajnija gospodarska djelatnost koja povisuje rizik od izbijanja požara. Odbacivanje staklenih plastičnih predmeta kao i odbacivanje gorućih žigica i opušaka prilikom šetnji i boravka u autokampovima, turističkim naseljima, parkovima, borovim šumama i sličnim mjestima, predstavlja potencijalnu opasnost za nastanak i širenje požara. Ovi slučajevi su naročito izraženi u toku ljetne turističke sezone, pogotovo zato što je povećan broj posjetitelja, turista upravo u suhom ljetnom razdoblju. Moguća je i namjerna paljevina.

8.6 POŽARI OTVORENOG TIPA – OPIS DOGAĐAJA

Ekstremni meteorološki uvjeti (jak vjetar, visoka temperatura, suša, udari groma) pogoduju razvoju više istovremenih požara raslinja (na većoj površini) na priobalju. Gašenje takvih požara zahtijevaju angažiranje značajnog materijalnog, tehničkog i kadrovskog potencijala, ponekad iz više županija pa čak i iz cijele zemlje. Snage su razvučene na više požara, ali zbog ekstremnih meteoroloških uvjeta nije ih moguće staviti u nadzor više dana. Budući da požari traju i više dana, vatrogasne snage su iscrpljene, a opožarena površina se povećava, moguće je smrtno stradavanje, hrvatskih i/ili stranih državljana.

8.6.1 POSLJEDICE I INFORMACIJE O POSLJEDICAMA

Požari mjestimično mogu ugroziti veći broj ljudi i imovinu (kampovi), te je potrebna evakuacija lokalnog stanovništva, turista i imovine i njihovo zbrinjavanje na sigurna mjesta, ugrožena je kritična infrastruktura, pojavljuju se zastoji u cestovnom, zračnom, pomorskom prometu, poremećaj opskrbe energijom, vodom, namirnicama. Mogući su masovni otkazi turističkih aranžmana. Mjere oporavka vegetacije i opožarenih prostora su dugoročne. Posljedice za općekorisne funkcije šuma su dugoročne.

Kod razmatranja požara u Općini Dugopolje u obzir su uzete dvije vjerojatnosti, najvjerojatniji neželjeni događaj te događaj sa najgorim mogućim posljedicama.

Najvjerojatniji neželjeni događaj u načelu se događa svake godine. Tijekom sušnih razdoblja, kao i ljeti na području priobalja nastaje više istovremenih požara raslinja. Požari mogu mjestimično ugrožavati ljude i imovinu te je moguće kratkotrajno (od nekoliko sati ili jedan do dva dana) premještanje ljudi i imovine na sigurna područja. Takvi požari na jednom području neće trajati dulje vremensko razdoblje.

Događaj s najgorim mogućim posljedicama događa se svakih 20-ak godina. Ekstremni meteorološki uvjeti pogoduju razvoju više istovremenih požara raslinja (na većoj površini) na priobalju. Gašenje takvih požara zahtijevaju angažiranje značajnog materijalnog, tehničkog i kadrovskog potencijala, ponekad iz više županija pa čak i iz cijele zemlje. Snage su razvučene na više požara, ali zbog ekstremnih meteoroloških uvjeta nije ih moguće staviti pod nadzor više dana. Budući da požari traju i više dana, vatrogasne snage su iscrpljene. U takvim izvanrednim situacijama je potrebna i međunarodna pomoć, međutim često puta je situacija kritična i u drugim mediteranskim zemljama, pa pomoć izostaje ili je nedostatna. Bitno je naglasiti da kod nepovoljnih meteoroloških uvjeta (jaki vjetar i suša) požare nije moguće staviti pod nadzor zemaljskim i zračnim snagama

(više dana ili tjedana), a opožarena površina se povećava. Na nekim požarima moguće je smrtno stradavanje, hrvatskih i/ili stranih državljana.

Posljedice su iskazane na osnovi subjektivne odluke, a broj ljudi koje je potrebno evakuirati ovisan je o lokaciji požara te ga je kao takvog nemoguće točno izračunati. S obzirom da se radi o požarima raslinja na otvorenom prostoru moguće je mjestimično ugrožavanje građevina gdje ima veći broj posjetitelja.

8.6.2 KRITERIJI DRUŠTVENIH VRIJEDNOSTI

a) Najvjerojatniji neželjeni događaj

Najvjerojatniji scenarij se u načelu događa svake godine. Tijekom sušnih razdoblja, kao i ljeti na području priobalja nastaje više istovremenih požara raslinja. Požari mogu mjestimično ugrožavati ljude i imovinu te je moguće kratkotrajno (od nekoliko sati ili jedan do dva dana) premještanje ljudi i imovine na sigurna područja. Takvi požari na jednom području neće trajati dulje vremensko razdoblje, budući da nakon što prođe opasnost od topline i produkata gorenja, život i rad ljudi može se normalno nastaviti. Moguć je nastanak štete na građevinama, pokretninama kao i određeni broj stradalih osoba (lake ozljede/teže ozljede/smrtno stradavanje), što se ne može uvijek izbjeći. Moguć je i kratkotrajni prekid (do par dana) opskrbe energijom, vodom, namirnicama ili zastoji u prometu. Ne očekuje se značajniji efekt na odvijanje turističke sezone, ali mjere oporavka vegetacije su dugoročne. Posljedice za općekorisne funkcije šuma su dugoročne.

Podaci o broju ugroženih stanovnika dobiveni su na osnovi prikupljenih podataka s terena. Srećom, podaci pokazuju da nije bilo stradalih stanovnika, a posljedice potencijalne ugroze procjenjuju se obzirom na broj stanovnika na prostoru zahvaćenom rizikom od požara otvorenih prostora. S obzirom da se radi o požarima raslinja na otvorenom prostoru moguće je mjestimično ugrožavanje građevina gdje ima veći broj posjetitelja.

Život i zdravlje ljudi

Tablica 68. Posljedice na život i zdravlje ljudi

Život i zdravlje ljudi			
Kategorija	Posljedice	Kriteriji (stanovnici)	Odabrano
1	Neznatne		
2	Malene	<0,034	
3	Umjerene	0,034-0,159	X
4	Značajne	0,163 -0,381	
5	Katastrofalne	0,416-1,214	
		>1,248	

PROCJENA RIZIKA OD VELIKIH NESREĆA – OPĆINA DUGOPOLJE

Gospodarstvo

Tablica 69. Posljedice na gospodarstvo

Gospodarstvo			
Kategorija	Posljedice	Kriteriji (kn)	Odabrano
1	Neznatne	247.525,50 – 495.051,01	X
2	Malene	495.051,01 – 2.475.255,05	
3	Umjerene	2.475.255,05 – 7.425.765,15	
4	Značajne	7.425.765,15 – 12.376.275,25	
5	Katastrofalne	>12.376.275,25	

Društvena stabilnost i politika

Tablica 70. Posljedice na društvenu stabilnost i politiku – štete/gubici na građevinama od javnog društvenog značaja

Društvena stabilnost i politika			
Štete/gubici na građevinama od javnog društvenog značaja			
Kategorija	Posljedice	Kriteriji (kn)	Odabrano
1	Neznatne	247.525,50 – 495.051,01	X
2	Malene	495.051,01 – 2.475.255,05	
3	Umjerene	2.475.255,05 – 7.425.765,15	
4	Značajne	7.425.765,15 – 12.376.275,25	
5	Katastrofalne	>12.376.275,25	

Tablica 71. Posljedice na društvenu stabilnost i politiku – oštećena kritična infrastruktura

Društvena stabilnost i politika			
Oštećena kritična infrastruktura			
Kategorija	Posljedice	Kriteriji (kn)	Odabrano
1	Neznatne	247.525,50 – 495.051,01	X
2	Malene	495.051,01 – 2.475.255,05	
3	Umjerene	2.475.255,05 – 7.425.765,15	
4	Značajne	7.425.765,15 – 12.376.275,25	
5	Katastrofalne	>12.376.275,25	

b) Događaj s najgorim mogućim posljedicama

Događaj s najgorim mogućim posljedicama događa se svakih 20-ak godina. Ekstremni meteorološki uvjeti pogoduju razvoju više istovremenih požara raslinja (na većoj površini) na priobalju. Gašenje takvih požara zahtijevaju angažiranje značajnog materijalnog, tehničkog i kadrovskeg potencijala, ponekad iz više županija

pa čak iz cijele zemlje. Snage su razvučene na više požara, ali zbog ekstremnih meteoroloških uvjeta nije ih moguće staviti pod nadzor više dana. Budući da požari traju i više dana, vatrogasne snage su iscrpljene. U takvim izvanrednim situacijama je potrebna i međunarodna pomoć, međutim često puta je situacija kritična i u drugim mediteranskim zemljama, pa pomoć izostaje ili je nedostatna. Bitno je naglasiti da kod nepovoljnih meteoroloških uvjeta (jaki vjetar i suša) požare nije moguće staviti pod nadzor zemaljskim i zračnim snagama (više dana ili tjedana), a opožarena površina se povećava. Na nekim požarima moguće je smrtno stradavanje, hrvatskih i/ili stranih državljana.

Život i zdravlje ljudi

Tablica 72. Posljedice na život i zdravlje ljudi

Život i zdravlje ljudi			
Kategorija	Posljedice	Kriteriji (stanovnici)	Odabrano
1	Neznatne	<0,034	
2	Malene	0,034-0,159	
3	Umjerene	0,163 -0,381	
4	Značajne	0,416-1,214	
5	Katastrofalne	>1,248	X

Gospodarstvo

Tablica 73. Posljedice na gospodarstvo

Gospodarstvo			
Kategorija	Posljedice	Kriteriji (kn)	Odabrano
1	Neznatne	247.525,50 – 495.051,01	
2	Malene	495.051,01 – 2.475.255,05	
3	Umjerene	2.475.255,05 – 7.425.765,15	
4	Značajne	7.425.765,15 – 12.376.275,25	X
5	Katastrofalne	>12.376.275,25	

PROCJENA RIZIKA OD VELIKIH NESREĆA – OPĆINA DUGOPOLJE

Društvena stabilnost i politika

Tablica 74. Posljedice na društvenu stabilnost i politiku – štete/gubici na građevinama od javnog društvenog značaja

Društvena stabilnost i politika			
Štete/gubici na građevinama od javnog društvenog značaja			
Kategorija	Posljedice	Kriteriji (kn)	Odabrano
1	Neznatne	247.525,50 – 495.051,01	X
2	Malene	495.051,01 – 2.475.255,05	
3	Umjerene	2.475.255,05 – 7.425.765,15	
4	Značajne	7.425.765,15 – 12.376.275,25	
5	Katastrofalne	>12.376.275,25	

Tablica 75. Posljedice na društvenu stabilnost i politiku – oštećena kritična infrastruktura

Društvena stabilnost i politika			
Oštećena kritična infrastruktura			
Kategorija	Posljedice	Kriteriji (kn)	Odabrano
1	Neznatne	247.525,50 – 495.051,01	X
2	Malene	495.051,01 – 2.475.255,05	
3	Umjerene	2.475.255,05 – 7.425.765,15	
4	Značajne	7.425.765,15 – 12.376.275,25	
5	Katastrofalne	>12.376.275,25	

8.6.3 VJEROJATNOST/FREKVENCIJA DOGAĐAJA

a) Najvjerojatniji neželjeni događaj

Tablica 76. Vjerojatnost/frekvencija najvjerojatnijeg neželjenog događaja

Kategorija	Vjerojatnost/frekvencija			Odabrano
	Kvalitativno	Vjerojatnost	Frekvencija	
1	Iznimno mala	<1%	1 događaj u 100 godina i rjeđe	
2	Mala	1-5%	1 događaj u 20 do 100 godina	
3	Umjerena	5-50%	1 događaj u 2 do 20 godina	
4	Velika	51-98%	1 događaj u 1 do 2 godine	
5	Iznimno velika	>98%	događaj godišnje ili češće	X

b) Događaj s najgorim mogućim posljedicama

Tablica 77. Vjerojatnost/frekvencija najgoreg mogućeg događaja

Kategorija	Vjerojatnost/frekvencija			Odabrano
	Kvalitativno	Vjerojatnost	Frekvencija	
1	Iznimno mala	<1%	1 događaj u 100 godina i rjeđe	
2	Mala	1-5%	1 događaj u 20 do 100 godina	
3	Umjerena	5-50%	1 događaj u 2 do 20 godina	X
4	Velika	51-98%	1 događaj u 1 do 2 godine	
5	Iznimno velika	>98%	1 događaj godišnje ili češće	

8.6.4 PODACI, IZVORI I METODE IZRAČUNA

Za izradu scenarija: Požari raslinja na otvorenom prostoru Općine Dugopolje

- Procjena rizika od katastrofa za Republiku Hrvatsku
- Procjena ugroženosti stanovništva, materijalnih i kulturnih dobara i okoliša Općine Dugopolje
- Procjena ugroženosti od požara i tehnoloških eksplozija Općine Dugopolje
- Državni zavod za statistiku
- Proračun Općine Dugopolje

PROCJENA RIZIKA OD VELIKIH NESREĆA – OPĆINA DUGOPOLJE

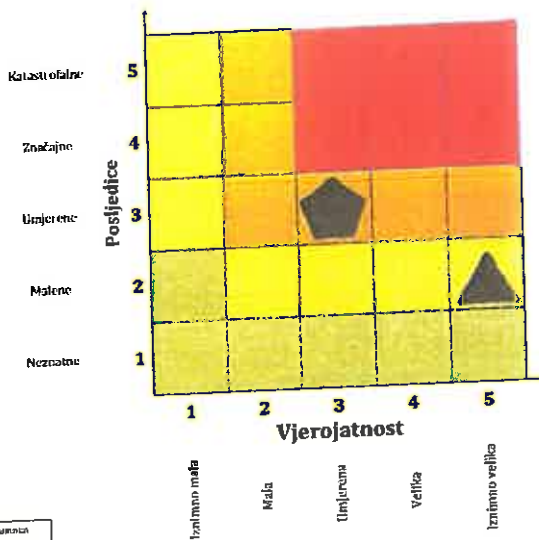
MATRICE RIZIKA

RIZIK:

Požari otvorenog tipa

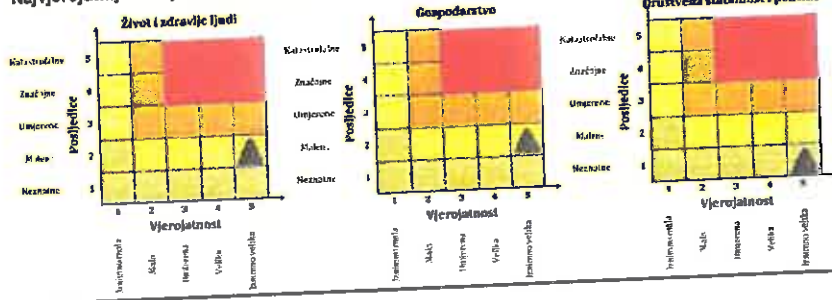
NAZIV SCENARIJA:

Požari raslinja na otvorenom prostoru

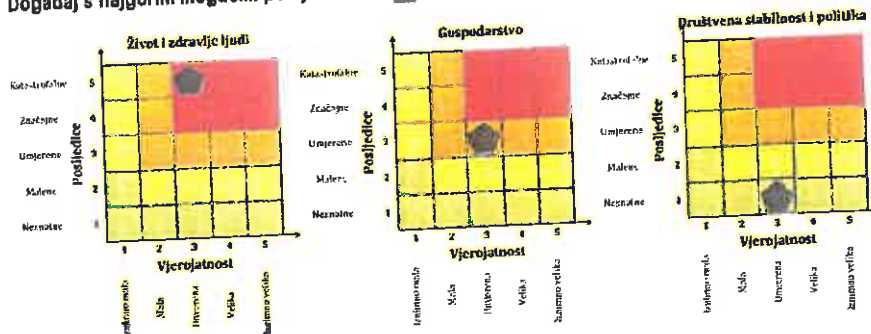


Crno	Vrlo visok rizik	Rizik od ne maće prihvatiti, život u opasnosti
Crveno	Visok rizik	Rizik od ne prihvatiti, život u opasnosti
Žuto	Umjeren rizik	Rizik od ne prihvatiti, život u opasnosti
Žuto-žuto	Nizak rizik	Rizik od ne prihvatiti, život u opasnosti

Najvjerojatniji neželjeni događaj



Događaj s najgorim mogućim posljedicama



PROCJENA RIZIKA OD VELIKIH NESREĆA – OPĆINA DUGOPOLJE

METODOLOGIJA I NEPOUZDANOST

		Ne postoji dovoljna količina statističkih, iskustva stručnjaka i ostalih podataka te pouzdana metodologija procjene posljedica zbog čega se očekuju značajnije greške
Vrlo visoka nepouzdanost	3	X
Visoka nepouzdanost	2	
Niska nepouzdanost	1	
Vrlo niska nepouzdanost		Postoji dovoljna količina statističkih podataka, iskustva stručnjaka i pouzdana metodologija procjene zbog čega je pojavljivanje grešaka vrlo malo vjerojatno

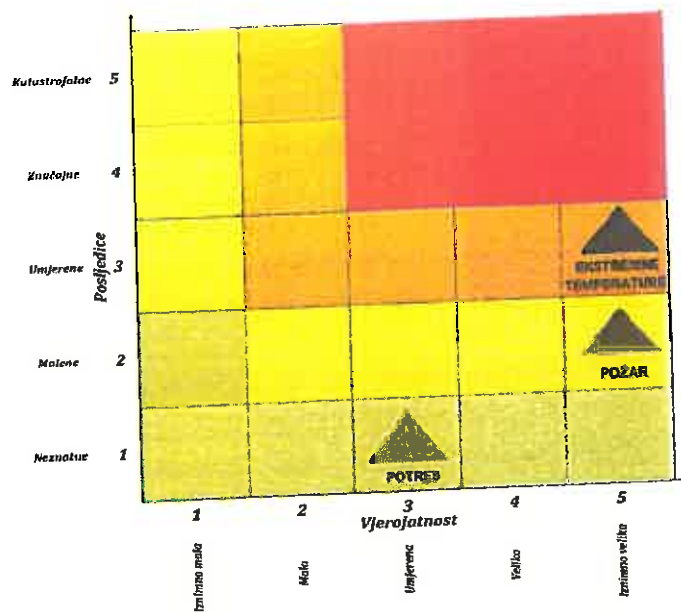
SUDIONICI

Koordinator:	Goran Rogošić
Nositelji:	Ante Rogošić
Izvršitelji:	DVD Dugopolje

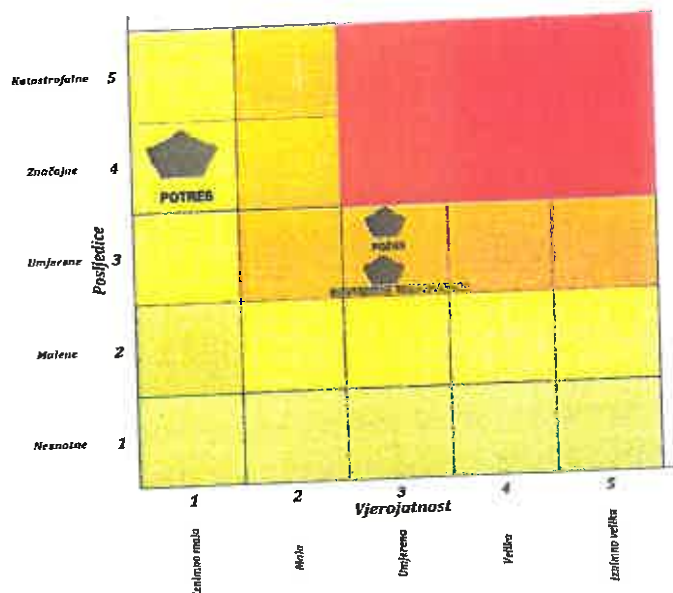
9 USPOREDBA RIZIKA

Završetkom procesa izrade procjena rizika te obrade svih scenarija i izražavanja rezultata dobivena je mogućnost usporedbe rezultata i njihovog iskazivanja u zajedničkim matricama.

9.1 NAJVJEROJATNIJI NEŽELJENI DOGAĐAJ



9.2 DOGAĐAJ S NAJGORIM MOGUĆIM POSLJEDICAMA



10 ANALIZA SUSTAVA CIVILNE ZAŠTITE

10.1 PODRUČJE PREVENTIVE

10.1.1 USVOJENOST STRATEGIJA, NORMATIVNE UREĐENOSTI TE IZRAĐENOST PROCJENA I PLANOVA OD ZNAČAJA ZA SUSTAV CIVILNE ZAŠTITE

Općina Dugopolje je donijela sljedeće dokumente:

- Procjenu ugroženosti stanovništva, materijalnih i kulturnih dobara i okoliša Općine Dugopolje
- Plan zaštite i spašavanja i Plan civilne zaštite na područje Općine Dugopolje
- Odluka o osnivanju i imenovanju načelnika, zamjenika načelnika i članova Stožera civilne zaštite Općine Dugopolje
- Odluku o postupku izrade Procjene rizika od velikih nesreća za područje Općine Dugopolje i osnivanju Radne skupine za izradu Procjene rizika od velikih nesreća za područje Općine Dugopolje
- Smjernice za organizaciju i razvoj sustava civilne zaštite na području Općine Dugopolje za razdoblje 2016. – 2020. godine
- Analizu stanja sustava civilne zaštite na području Općine Dugopolje za 2017. godinu
- Plan razvoja sustava civilne zaštite na području Općine Dugopolje za 2017. godinu
- Odluku o određivanju pravnih osoba od interesa za sustav civilne zaštite Općine Dugopolje
- Odluku o osnivanju postrojbe civilne zaštite
- Odluku o imenovanju povjerenika i zamjenika povjerenika civilne zaštite
- Odluku o donošenju Plana vježbi civilne zaštite za 2018. godinu
- Plan pozivanja Stožera civilne zaštite Općine Dugopolje

Spremnosti sustava civilne zaštite na temelju izrađenosti sektorskih strategija, normativne uređenosti te izrađenosti procjena i planova od značaja za sustav civilne zaštite uzimajući u obzir sve izrađene dokumente iz navedene kategorije, njihovu međusobnu povezanost i usklađenost te na temelju procjene implementiranosti ciljeva strategija u javne politike upravljanja rizicima na lokalnoj razini te do koje mjere su korišteni za potrebe definiranja sastava i strukture operativnih kapaciteta kao i za potrebe izrade planova djelovanja civilne zaštite procjenjuje se vrlo visokom.

10.1.2 SUSTAVI RANOG UPOZORAVANJA I SURADNJA SA SUSJEDNIM JEDINICAMA LOKALNE I PODRUČNE (REGIONALNE) SAMOUPRAVE

Upozoravanje načelnika u slučaju nadolazeće i neposredne opasnosti obavlja se od strane Županijskog centra 112 (ŽC 112), Područnog ureda Državne uprave za zaštitu i spašavanje Split (PU DUZS Split, Državnog hidrometeorološkog zavoda (DHMZ), Hrvatskih voda, Policijske uprave, Državnog zavoda za radiološku i nuklearnu sigurnost, pravnih osoba koji se zaštitom i spašavanjem bave u okviru vlastite djelatnosti, gospodarskih subjekta korisnika opasnih tvari, pojedinaca, stanovnika Općine. Nakon primitka obavijesti o nadolazećoj i neposrednoj opasnosti načelnik će, kao odgovorna osoba zadužena za primanje obavijesti, postupiti sukladno protokolu pozivanja i aktiviranja operativnih snaga sustava civilne zaštite. U odsutnosti načelnika, načelnik Stožera civilne zaštite Općine postupa sukladno navedenom protokolu.

Spremnost sustava civilne zaštite na temelju razvijenosti ranog upozoravanja, razmjene informacija i njihovog korištenja za podizanje spremnosti sustava civilne zaštite kroz pripreme za provođenje mjera i aktivnosti u svrhu smanjivanja posljedica neposrednih i nastupajućih prijetnji procjenjuje se visokom.

10.1.3 STANJE SVIJESTI POJEDINACA, PRIPADNIKA RANJIVIH SKUPINA, UPRAVLJAČKIH I ODGOVORNIH TIJELA

Stanje svijesti o rizicima pojedinaca, pripadnika ranjivih skupina, upravljačkih i odgovornih tijela nedovoljno je razvijeno stoga je potrebno razvijati komunikacijska i operativna rješenja usklađenih s potrebama pripadnika ranjivih skupina kako bi provođenje mjera po informacijama ranog upozoravanja doveo na zadovoljavajuću razinu. Spremnost sustava civilne zaštite na temelju stanja svijesti pojedinaca, pripadnika ranjivih skupina, upravljačkih i odgovornih tijela u sustavu civilne zaštite o suvremenim rizicima i optimalnom postupanju u provođenju obveza iz njihovih nadležnosti kako bi se umanjile posljedice prijetnji procijenjena je niskom.

10.1.4 OCJENA STANJA PROSTORNOG PLANIRANJA, IZRADE PROSTORNIH I URBANISTIČKIH PLANOVA RAZVOJA, PLANSKOG KORIŠTENJA ZEMLJIŠTA

Općina Dugopolje je izradila slijedeće planske dokumente:

- Prostorni plan uređenja Općine Dugopolje
- UPU naselja Dugopolje
- DPU – radne zone Krč
- DPU Podi
- UPU proizvodno – poslovne zone Podi – zapad
- UPU proizvodno – poslovne zone Podi – zapad 2
- DPU Bani – sjever
- DPU Bani – jug
- DPU – stambene jedinice Koprivno
- DPU – stambene jedinice Drage
- DPU – stambene jedinice Kute

Na području Općine Dugopolje zaprimljeno je 440 zahtjeva za legalizaciju građevina. Od tog je riješeno 380 zahtjeva, a u postupku rješavanja je 60 zahtjeva.

Spremnost sustava civilne zaštite na temelju ocjene stanja prostornog planiranja, izrade prostornih i urbanističkih planova razvoja, planskog korištenja zemljišta kao bitnog nacionalnog resursa, utjecaja provođenja legalizacije bespravno izgrađenih građevina na sigurnost zajednica te primjene posebnih građevinskih preventivnih mjera/standarda u postupcima ugradnje zahtjeva i posebnih uvjeta u projektnu dokumentaciju te u postupcima izdavanja lokacijskih i građevinskih dozvola procijenjena je visokom.

10.1.5 OCJENA FISKALNE SITUACIJE I NJEZINE PERSPEKTIVE

Predviđena sredstva iz proračuna Općine Dugopolje za 2018. godinu za sustav civilne zaštite su slijedeća:

- Crveni križ – 90.000,00 kn
- Civilna zaštita – 30.000,00 kn
- DVD – 975.000,00 kn

Spremnost sustava civilne zaštite na temelju ocjena fiskalne situacije i njezine perspektive posebno za prenamjenu dijela sredstava koja se koriste za reagiranje za potrebe financiranja provođenja preventivnih mjera procjenjuje se niskom.

10.1.6 BAZE PODATAKA

Pravilnikom o vođenju evidencija pripadnika operativnih snaga sustava civilne zaštite propisuje se vođenje evidencije osobnih podataka za:

- članove Stožera civilne zaštite
- operativne snage vatrogastva
- operativne snage Hrvatskog Crvenog križa
- operativne snage Hrvatske gorske službe spašavanja
- ostale udruge
- pripadnike postrojbi civilne zaštite i povjerenike civilne zaštite
- koordinate na lokaciji
- pravne osobe u sustavu civilne zaštite

Općina Dugopolje nije u potpunosti ustrojila navedene evidencije te se spremnost sustava civilne zaštite na temelju baze podataka procjenjuje niskom.

Procjena ukupne spremnosti sustava civilne zaštite Općine Dugopolje u području provođenja preventivnih mjera i aktivnosti usmjerenih na zaštitu svih kategorija društvenih vrijednosti koje su potencijalno izložene štetnim utjecajima velikih nesreća je visokom.

Tablica 78. Analiza sustava civilne zaštite – područje preventive

Područje preventive	Vrlo niska spremnost	Niska spremnost	Visoka spremnost	Vrlo visoka spremnost
	4	3	2	1
Usvojenost strategija, normativne uređenosti te izrađenost procjena i planova od značaja za sustav civilne zaštite				X
Sustavi ranog upozoravanja i suradnja sa susjednim jedinicama lokalne i područne (regionalne) samouprave			X	
Stanje svijesti pojedinaca, pripadnika ranjivih skupina, upravljačkih i odgovornih tijela		X		
Ocjena stanja prostornog planiranja, izrade prostornih i urbanističkih planova razvoja, planskog korištenja zemljišta			X	
Ocjena fiskalne situacije i njezine perspektive		X		
Baze podataka		X		
Područje preventive - ZBIRNO			X	

10.2 PODRUČJE REAGIRANJA

10.2.1 SPREMNOST ODGOVORNIH I UPRAVLJAČKIH KAPACITETA

Procjena spremnosti sustava civilne zaštite na temelju spremnosti odgovornih i upravljačkih kapaciteta sustava civilne zaštite provedena je analizom podataka o razini odgovornosti, osposobljenosti i uvježbanosti: - čelnih osoba Općine Dugopolje koji su nadležni za provođenje zakonom utvrđenih operativnih obaveza u fazi reagiranja sustava civilne zaštite, spremnost Stožera civilne zaštite Općine Dugopolje te spremnost koordinatora na mjestu izvanrednog događaja.

Načelnik Stožera civilne zaštite te članovi Stožera civilne zaštite su prošli osposobljavanje za obavljanje poslova civilne zaštite. Načelnik Općine je također prošao osposobljavanje. Vježbe civilne zaštite se provode. Spremnost odgovornih i upravljačkih kapaciteta procjenjuje se vrlo visokom. Jednom godišnje potrebno je provoditi vježbu evakuacije i spašavanja.

10.2.2 SPREMNOST OPERATIVNIH KAPACITETA

Ukupna spremnost operativnih kapaciteta sustava civilne zaštite za provođenje svih mjera i aktivnosti spašavanja društvenih vrijednosti izloženih njihovim štetnim utjecajima u velikim nesrećama procjenjuje se visokom. Analiza je izvršena na osnovu slijedećih parametara:

- popunjenosti ljudstvom
- spremnosti zapovjednog osoblja
- osposobljenosti ljudstva i zapovjednog osoblja
- uvježbanosti
- opremljenosti materijalnim sredstvima i opremom
- vremenu mobilizacijske spremnosti/operativne gotovosti
- samodostatnosti i logističkoj potpori

10.2.3 STANJE MOBILNOSTI OPERATIVNIH KAPACITETA SUSTAVA CIVILNE ZAŠTITE I STANJA KOMUNIKACIJSKIH KAPACITETA

Spremnost sustava civilne zaštite provodi se na temelju procjene stanja mobilnosti operativnih kapaciteta sustava civilne zaštite i stanja komunikacijskih kapaciteta na temelju procjene stanja transportne potpore i komunikacijskih kapaciteta.

Ukupno stanje mobilnosti operativnih kapaciteta sustava civilne zaštite i stanja komunikacijskih kapaciteta spremnosti operativnih kapaciteta na području Općine procijenjeno je visokim.

U poglavlju 7. ove Procjene navedena su vozila i komunikacijska oprema operativnih snaga Općine Dugopolje.

10.2.4 PODRUČJE REAGIRANJA

Ukupna spremnost sustava civilne zaštite Općine Dugopolje u području reagiranja i aktivnosti usmjerenih na zaštitu svih kategorija društvenih vrijednosti koje su potencijalno izložene štetnim utjecajima velikih nesreća procijenjena je visokom.

Tablica 79. Analiza sustava civilne zaštite – područje reagiranja

Područje reagiranja	Vrlo niska spremnost	Niska spremnost	Visoka spremnost	Vrlo visoka spremnost
Spremnost odgovornih i upravljačkih kapaciteta	4	3	2	1
Spremnost operativnih kapaciteta - redovnih, gotovih snaga - pravnih osoba			X	
Spremnost operativnih kapaciteta - redovnih snaga udruga građana (HCK i HGSS)				X

PROCJENA RIZIKA OD VELIKIH NESREĆA – OPĆINA DUGOPOLJE

Područje reagiranja	Vrlo niska spremnost	Niska spremnost	Visoka spremnost	Vrlo visoka spremnost
	4	3	2	1
Spremnost operativnih kapaciteta - drugih udruga građana	X			
Spremnost operativnih kapaciteta – postrojbi civilne zaštite opće namjene		X		
Spremnost operativnih kapaciteta – povjerenika civilne zaštite		X		
Spremnost operativnih kapaciteta – građana u sustavu civilne zaštite	X			
GIS civilne zaštite te drugi izvori i baze	X			
Stanje mobilnosti operativnih kapaciteta sustava civilne zaštite i stanja komunikacijskih kapaciteta – redovitih službi i gotovih operativnih snaga (pravnih osoba i udruga građana najviše razine operativne spremnosti)			X	
Stanje mobilnosti operativnih kapaciteta sustava civilne zaštite i stanja komunikacijskih kapaciteta – postrojbi civilne zaštite opće namjene			X	
Područje reagiranja - ZBIRNO			X	

PROCJENA RIZIKA OD VELIKIH NESREĆA – OPĆINA DUGOPOLJE

Analiza sustava na području reagiranja izrađuje se za svaki rizik obrađen u procjeni rizika:

Potres

Potrebne snage u slučaju potresa	Napomena
<ul style="list-style-type: none"> - Stožer civilne zaštite Općine Dugopolje - DVD Dugopolje - HGSS Ispostava Dugopolje - GDCK Solin - Pravne osobe od posebnog interesa za sustav civilne zaštite s područja Općine - Ljekarne s područja Općine - Zdravstveni radnici na području Općine - Udruge - Komunalne službe - Koordinator na lokaciji - Postrojba civilne zaštite opće namjene - Povjerenici i zamjenici povjerenika civilne zaštite 	<p>Raspoložive snage civilne zaštite u nadležnosti Općine</p>
Potrebne snage u slučaju potresa	Napomena
<ul style="list-style-type: none"> - Zavod za javno zdravstvo Split - Zavod za hitnu medicinsku pomoć Splitsko - dalmatinske županije - Savjetodavna poljoprivredna služba SŽ - HEP - Hrvatska elektroprivreda d.d. - Županijske ceste Split d.o.o. - DUZS PU Split – državna uprava za zaštitu i spašavanje Područni ured Split - Policijska postaja Solin - KBC Split 	<p>Snage civilne zaštite koje nisu u nadležnosti Općine, a koje će se uključiti u slučaju nesreće ili katastrofe</p>

PROCJENA RIZIKA OD VELIKIH NESREĆA – OPĆINA DUGOPOLJE

Tablica 80. Analiza sustava civilne zaštite – područje reagiranja – Potres

Područje reagiranja	Vrlo niska spremnost	Niska spremnost	Visoka spremnost	Vrlo visoka spremnost
	4	3	2	1
Spremnost odgovornih i upravljačkih kapaciteta				X
Spremnost operativnih kapaciteta			X	
Stanje mobilnosti operativnih kapaciteta sustava civilne zaštite i stanja komunikacijskih kapaciteta			X	
Područje reagiranja u slučaju potresa - ZBIRNO			X	

Ekstremne temperature

Potrebne snage u slučaju ekstremnih temperatura	Napomena
<ul style="list-style-type: none"> - Stožer civilne zaštite Općine Dugopolje - DVD Dugopolje - HGSS Ispostava Dugopolje - GDCK Solin - Pravne osobe od posebnog interesa za sustav civilne zaštite s područja Općine - Ljekarne s područja Općine - Zdravstveni radnici na području Općine - Udruge - Komunalne službe - Koordinatori na lokaciji - Postrojba civilne zaštite opće namjene - Povjerenici i zamjenici povjerenika civilne zaštite 	<p>Raspoložive snage civilne zaštite u nadležnosti Općine</p>
Potrebne snage u slučaju ekstremnih temperatura	Napomena
<ul style="list-style-type: none"> - Zavod za javno zdravstvo Split - Zavod za hitnu medicinsku pomoć Splitsko - dalmatinske županije - Savjetodavna poljoprivredna služba SŽ - HEP - Hrvatska elektroprivreda d.d. - DUZS PU Split – državna uprava za zaštitu i spašavanje Područni ured Split - Policijska postaja Solin - KBC Split 	<p>Snage civilne zaštite koje nisu u nadležnosti Općine, a koje će se uključiti u slučaju nesreće ili katastrofe</p>

PROCJENA RIZIKA OD VELIKIH NESREĆA – OPĆINA DUGOPOLJE

Tablica 81. Analiza sustava civilne zaštite – područje reagiranja – Ekstremne temperature

Područje reagiranja	Vrlo niska spremnost	Niska spremnost	Visoka spremnost	Vrlo visoka spremnost
	4	3	2	1
Spremnost odgovornih i upravljačkih kapaciteta				X
Spremnost operativnih kapaciteta			X	
Stanje mobilnosti operativnih kapaciteta sustava civilne zaštite i stanja komunikacijskih kapaciteta			X	
Područje reagiranja u slučaju ekstremnih temperatura - ZBIRNO			X	

Požari otvorenog tipa

Potrebne snage u slučaju požara	Napomena
<ul style="list-style-type: none"> - Stožer civilne zaštite Općine Dugopolje - DVD Dugopolje - HGSS Ispostava Dugopolje - GDCK Solin - Pravne osobe od posebnog interesa za sustav civilne zaštite s područja Općine - Ljekarne s područja Općine - Zdravstveni radnici na području Općine - Udruge - Komunalne službe - Koordinator na lokaciji - Postrojba civilne zaštite opće namjene - Povjerenici i zamjenici povjerenika civilne zaštite 	<p style="text-align: center;">Raspoložive snage civilne zaštite u nadležnosti Općine</p>
Potrebne snage u slučaju požara	Napomena
<ul style="list-style-type: none"> - Zavod za javno zdravstvo Split - Zavod za hitnu medicinsku pomoć Splitsko - dalmatinske županije - Savjetodavna poljoprivredna služba SŽ - HEP - Hrvatska elektroprivreda d.d. - Županijske ceste Split d.o.o. - DUZS PU Split – državna uprava za zaštitu i spašavanje Područni ured Split - Policijska postaja Solin - KBC Split 	<p style="text-align: center;">Snage civilne zaštite koje nisu u nadležnosti Općine, a koje će se uključiti u slučaju nesreće ili katastrofe</p>

PROCJENA RIZIKA OD VELIKIH NESREĆA – OPĆINA DUGOPOLJE

Tablica 82. Analiza sustava civilne zaštite – područje reagiranja – Požari otvorenog tipa

Područje reagiranja	Vrlo niska spremnost	Niska spremnost	Visoka spremnost	Vrlo visoka spremnost
	4	3	2	1
Spremnost odgovornih i upravljačkih kapaciteta				X
Spremnost operativnih kapaciteta			X	
Stanje mobilnosti operativnih kapaciteta sustava civilne zaštite i stanja komunikacijskih kapaciteta			X	
Područje reagiranja u slučaju požara otvorenog tipa - ZBIRNO			X	

10.3 TABLIČNI PRIKAZ SPREMNOSTI SUSTAVA CIVILNE ZAŠTITE

Procijenjena spremnost cjelovitog sustava civilne zaštite za upravljanje rizicima od velikih nesreća (područje preventive) i za spašavanje svih kategorija društvenih vrijednosti izloženih štetnim utjecajima u velikim nesrećama (područje reagiranja) je visoka.

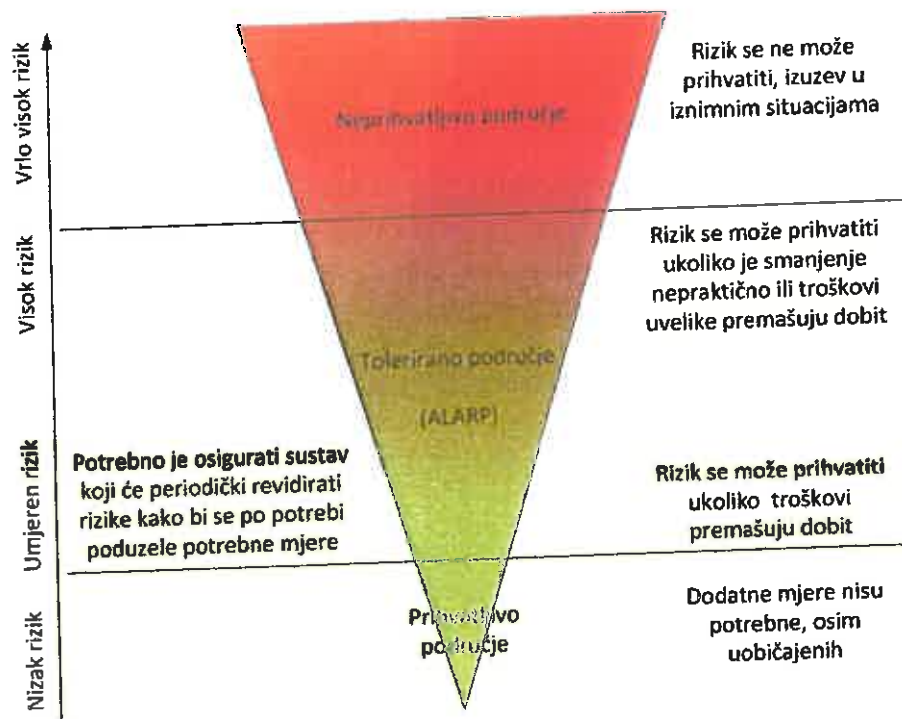
Tablica 83. Analiza sustava civilne zaštite – sustav civilne zaštite - zbirno

	Vrlo niska spremnost	Niska spremnost	Visoka spremnost	Vrlo visoka spremnost
	4	3	2	1
Područje preventive - ZBIRNO			X	
Područje reagiranja - ZBIRNO			X	
Sustav civilne zaštite - ZBIRNO			X	

10.4 VREDNOVANJE RIZIKA

Vrednovanje rizika je proces uspoređivanja rezultata analize rizika s kriterijima i provodi se uz primjenu ALARP načela (**A**s **L**ow **A**s **R**easonably **P**racticable).

Rizici se razvrstavaju u tri razreda: a/ prihvatljive, b/ tolerirane i c/ neprihvatljive.



Slika 10. ALARP načela

IZVOR: Kriteriji za izradu smjernica koje donose čelnici područne (regionalne) samouprave za potrebe izrade procjena rizika od velikih nesreća na razinama jedinica lokalnih i područnih (regionalnih) samouprava.

Svrha vrednovanja rizika je priprema podloga za odlučivanje o važnosti pojedinih rizika, odnosno da li će se određeni rizik prihvatiti ili će se poduzimati mjere kako bi se umanjio. U procesu odlučivanja o daljnjim aktivnostima po određenim rizicima koriste se analize rizika i scenariji koji su sastavni dio Procjene. Vrednovanje je izvršeno na način da su rezultati procjena rizika, dobiveni za svaki od jednostavnih rizika za svaki od scenarija (najgori mogući i najvjerojatniji događaj) zbrojeni.

PROCJENA RIZIKA OD VELIKIH NESREĆA – OPĆINA DUGOPOLJE

Tablica 84. Vrednovanje rizika

Scenarij	Najvjerojatniji neželjeni događaj	Događaj s najgorim posljedicama	Vrednovanje
Potres	1	4	5
Ekstremne temperature	3	3	5
Požar otvorenog tipa	2	3	5

Iz gornje tablice vrednovanja rizika proizlazi da su na području Općine Dugopolje potres, ekstremne temperature i požar otvorenog tipa neprihvatljivi rizici.

11 KARTOGRAFSKI PRIKAZ

Kartografski prikaz dan je u prilogima ove Procjene rizika:

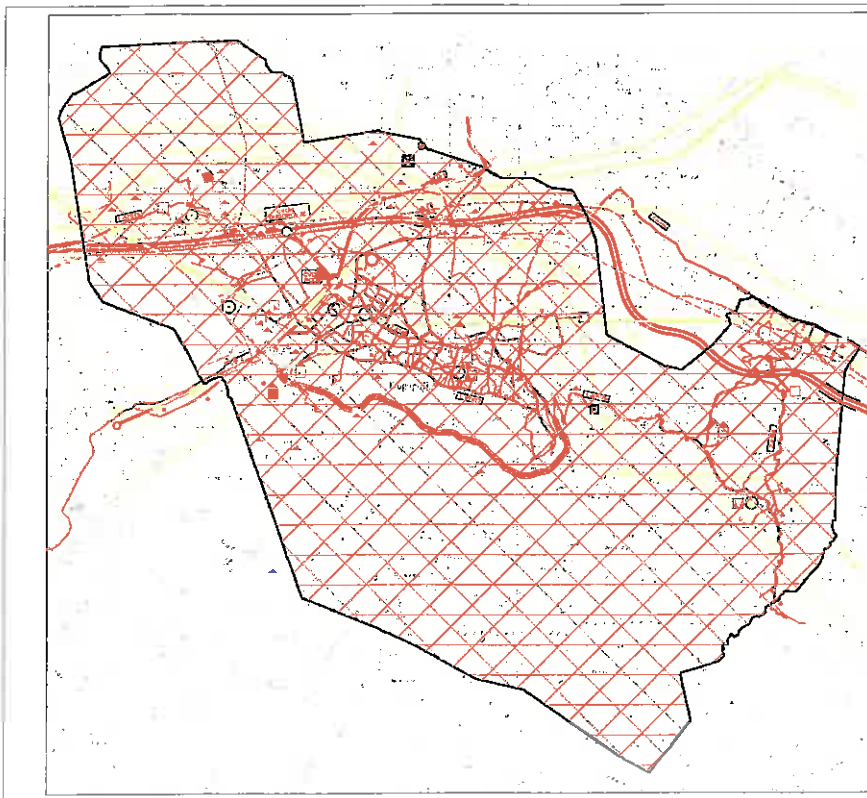
- Prilog 1. Karte prijetnji
- Prilog 2. Karta rizika – potresi
- Prilog 3. Karta rizika – ekstremne temperature
- Prilog 4. Karta rizika – požari otvorenog tipa

Karta prijetnji izrađena je u mjerilu 1:25 000 na razini Općine. Mjerilo je izrađeno na način da su prijetnje jasno vidljive i prepoznatljive u prostoru.

Na kartama su prikazane lokacije, dosege te rasprostranjenost svih obrađenih prijetnji.

Karte rizika su prikazane uz mjerilu 1:25 000 koje omogućuje jasan prikaz svih obilježja prikazanih rizika. Karta je izrađena na razini naselja Općine te na temelju rezultata procjena rizika Općine za svaki pojedini obrađeni rizik.

Karte rizika obojane su odgovarajućim bojama iz matrica za prikaz rizika.



PROCJENA RIZIKA OD VELIKIH NEBREĆA

OPĆINA DUGOPOLJE

GRAFIČKI PRILOG 1.

KARTA PRIJETNJI

Mjerilo kartografskog prikaza 1:25000

— OBRIS I PROSTORNI PLAN

PROMET

Podtipovi Prometa

CESTOVNI PROMET

- DRŽAVNA AUTOCESTA
- BRZA CESTA
- DETALJE IZOŠTAVALNI CESTE
- ŽUPANIJSKA CESTA
- LOKALNA CESTA
- DETALJE CESTE
- MOGLI ILI ALTERNATIVNI IZBORI (TRASA) CESTA
- RAZLIČITE CESTE U DVJER FAZI
- TRASE

ŽELJEZIČKI PROMET

- SOVREMENI FORDERI
- STARE TRANSFORMATORSKE ŽELJEZIČKE PRUGE
- PUTOVAČKI ISEKALJENI KOLETOVOR

ZRAČNI PROMET

- HELIKOPTER SA PRATILJEM IZLETNIMA

POŠTA I TELEKOMUNIKACIJE

POŠTA

- JEDNICA POŠTANSKE MREŽE

JAVNE TELEKOMUNIKACIJE

- TELEFONSKA MREŽA - KOMBINACIJSKI ČVOROV I U NEPOKRETNJI MREŽI
- POKRETNJA MREŽA - MOBILNA TELEFONSKA

VODOVI I KANALI

- KANALI I BIVNA VODOVI I KANALI

JAVNE TELEKOMUNIKACIJE U POKRETNJI MREŽI

- PORTALNA BAZA PORTAJA

RADIO I TV SUSTAV VEZA

- VODIČI I ANTENE

ENERGETSKI SUSTAV

Podtipovi Postrojenja

ELEKTROENERGETIKA

- MREŽA "DUGOPOLJE"
- MAGISTRALNI PLOVNIČKI
- LOKALNI PLOVNIČKI

TRANSFORMATORSKA I RASKLOPNA POSTROJENJA

- TR 110/20 kV
- TR 20/10 kV
- TR 10/20 kV

ELEKTROPHLEVENI UREĐAJI

- DALEKOVOD 60 kV
- DALEKOVOD 30 kV
- DALEKOVOD 10 kV
- DALEKOVOD 10/20 kV
- KABEL 110 kV

VODNODOSPODARSKI SUSTAV KORIŠTENJE VODA VODOOPSKRBA

- PORTALNA VODOOPSKRBA
- PLANIRANA VODOOPSKRBA
- PORTALNA ČIŠTA STANICA
- PLANIRANA ČIŠTA STANICA

VRHNA ŽRNA VODOOPSKRBE

- DETALJE VODOOPSKRBE I ELEKTRIKI - planirani
- VODOOPSKRBI I ELEKTRIKI - planirani

VRHNA ŽRNA VODOOPSKRBE

- MAGISTRALNI I PRIBORNI ELEKTRIKI - planirani
- DETALJE VODOOPSKRBE I ELEKTRIKI - planirani
- VODOOPSKRBI I ELEKTRIKI - planirani

ARHEOLOŠKA BASTINA

- ARHEOLOŠKI POLJENI I LOKALITETI - planirani

POVLJESNA GRADITELJSKA CJELINA

- BIVNA MREŽA

POVLJESNI SKLOPI I ORADEVINA

- CIVILNA ORADEVINA
- BIVNA ORADEVINA

- VODA
- DNEVNE TEMPERATURE
- POPLAVI

PROCJENA RIZIKA OD VELIKIH NESREĆA

OPĆINA DUGOPOLJE

GRAFIČKI PRILOG 4.

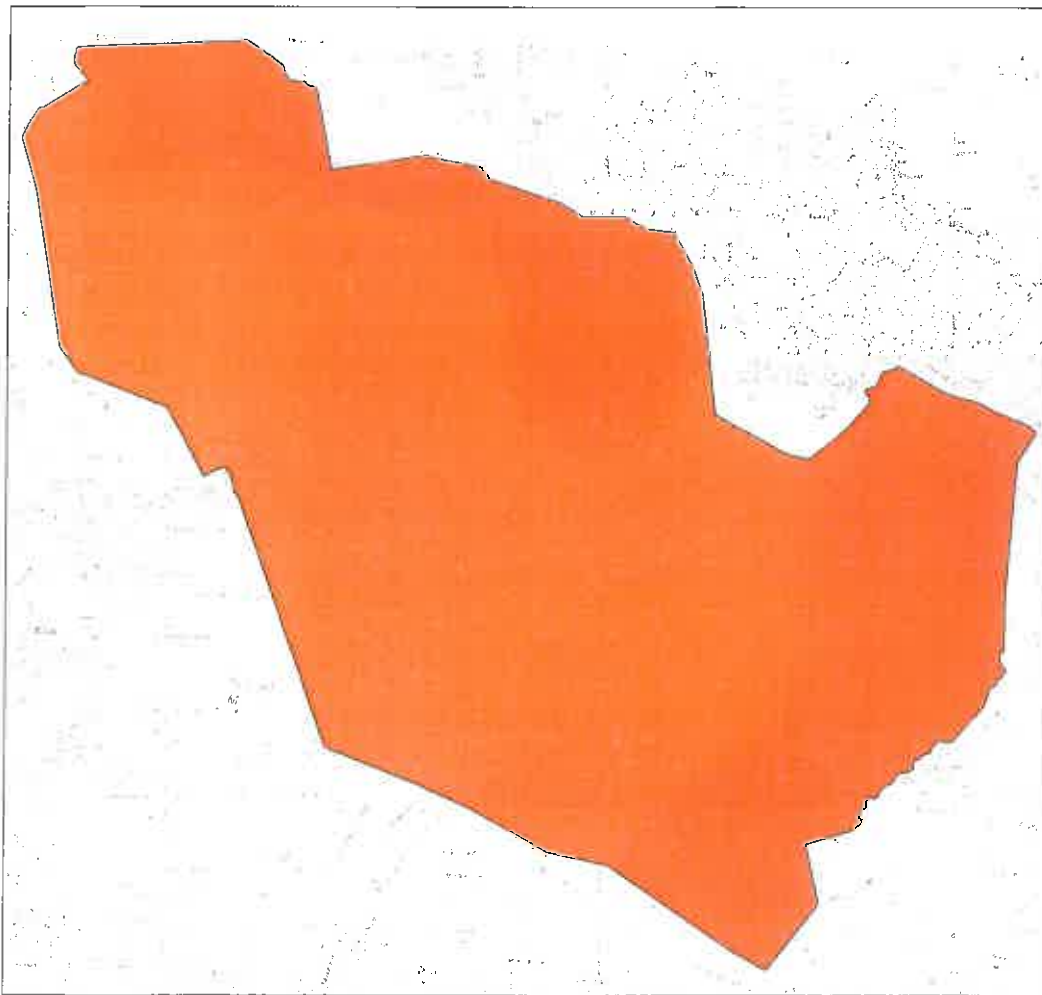
KARTA RIZIKA - POŽAR

Mjerilo kartografskog prikaza 1:25000

— OZNAČENJE PROSTORNOG PLANA

KAZALO

RIZIK	
	VRLO VISOK
	VISOK
	UMJEREN
	NISOK



PROCJENA RIZIKA OD VELIKIH NESREĆA

OPĆINA DUGOPOLJE

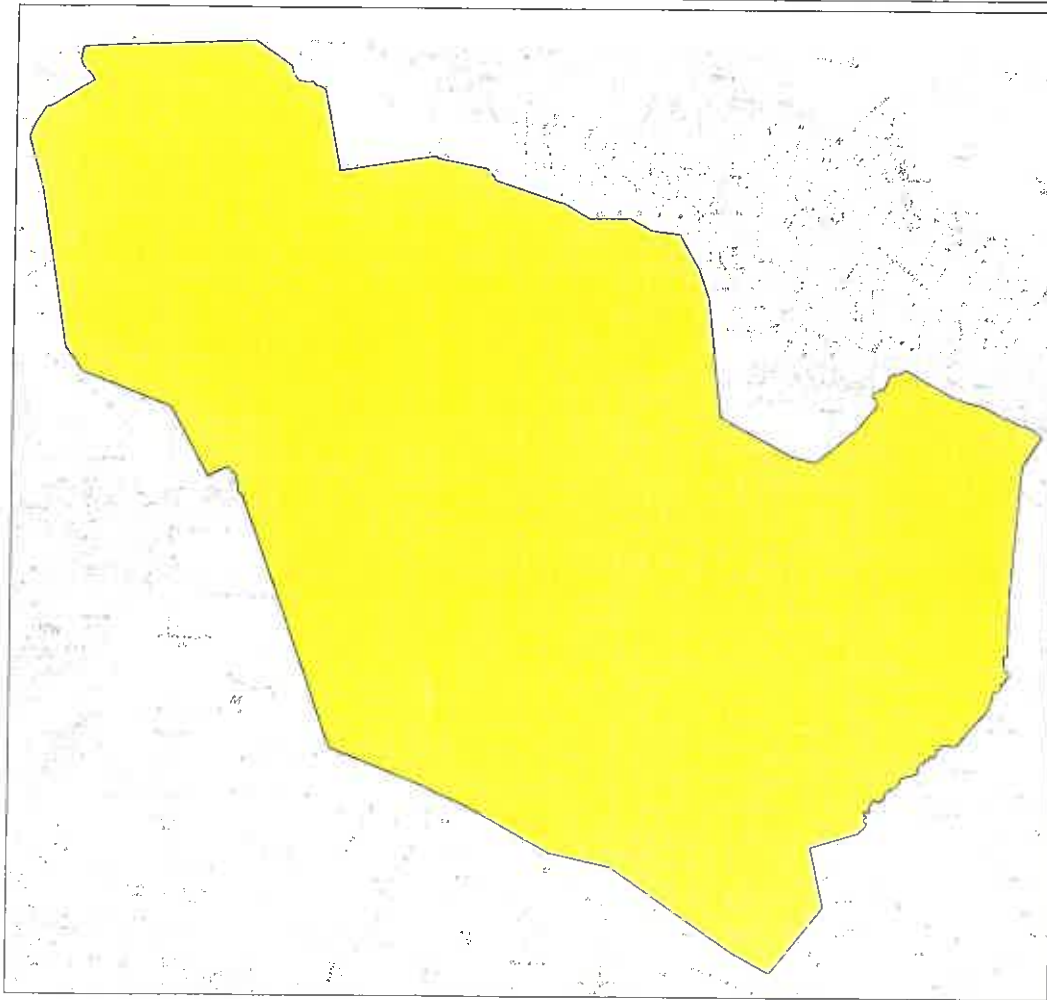
GRAFIČKI PRILOG 2.

KARTA RIZIKA - POTRES

Mjerilo kartografskog prikaza 1:25000

----- OBUHVAT PROSTORNOG PLANA

KAZALO	
RIZIK	
	VELO VISOK
	VISOK
	USREDNJE
	NIZAK





**REPUBLIKA HRVATSKA
SPLITSKO DALMATINSKA ŽUPANIJA
OPĆINA DUGOPOLJE
OPĆINSKI NAČELNIK**

**KLASA: 810-01/18-10/04
URBROJ: 2180/04-02/1-18-1
Dugopolje, 14. prosinca 2018. godine**

**PREDSJEDNIKU OPĆINSKOG VIJEĆA OPĆINE DUGOPOLJE
-ovdje**

Na temelju članka 48. Statuta Općine Dugopolje („Službeni vjesnik Općine Dugopolje”, broj 2/18), Općinski načelnik Općine Dugopolje dana 14. prosinca 2018. godine, donosi

ZAKLJUČAK

1. Utvrđuje se Prijedlog Godišnjeg plana razvoja sustava civilne zaštite na području Općine Dugopolje s financijskim učincima za trogodišnje razdoblje te se dostavlja Općinskom vijeću Općine Dugopolje na raspravu i usvajanje.
2. Za izvjestitelja na sjednici Općinskog vijeća određuje se Dean Caktaš, komunalni redar.



DOSTAVITI:

1. Općinskom vijeću Općine Dugopolje, ovdje
2. Jedinstveni upravni odjel, ovdje
3. Arhivi, ovdje

Temeljem članka 17, stavak 1. Zakona o sustavu civilne zaštite (NN RH 82/15), članka 58., 59. i 60. Pravilnika o nositeljima, sadržaju i postupcima izrade planskih dokumenata u civilnoj zaštiti te načinu informiranja javnosti u postupku njihovog donošenja (NN RH 49/17), te članka 30. Statuta Općine Dugopolje („Službeni glasnik Dugopolje br. 2/18), Općinsko vijeće Općine Dugopolje je na svojoj __ sjednici, održanoj _____ 2018. godine, donosi

**GODIŠNJI PLAN RAZVOJA SUSTAVA CIVILNE ZAŠTITE
NA PODRUČJU OPĆINE DUGOPOLJE
S FINANCIJSKIM UČINCIMA ZA TROROGODIŠNJE RAZDOBLJE**

Plan razvoja sustava civilne zaštite predstavlja dokument za implementaciju ciljeva iz Smjernica koji se u njih prenose kako bi se konkretizirale mjere i aktivnosti te utvrdila dinamika njihovog ostvarivanja.

Planom razvoja sustava civilne zaštite utvrđuju se nositelji, suradnici, rokovi za realizaciju ciljeva u narednoj godini te projekcija s financijskim učincima za trogodišnje razdoblje, odnosno do zaključenja ciklusa/razdoblja za koje se Smjernice usvajaju.

U skladu sa Smjernicama i Analizom stanja sustava civilne zaštite na području Općine Dugopolje u 2018. godini, utvrđuje se Godišnji plan aktivnosti za 2019. godinu.

U tablici 1. dan je prikaz aktivnosti sustava civilne zaštite za narednu 2019. godinu.

U tablici 2. dana je projekcija sustava civilne zaštite s financijskim učincima za trogodišnje razdoblje (2019. god. – 2021. god.)

Tablica 1. i 2. iz gore navedenog stavka čine prilog i sastavni su dio ove Odluke

Ovaj Plan objavit će se u „Službenom vjesniku Općine Dugopolje“ a stupa na snagu 01. siječnja 2019.godine.

KLASA:

URBROJ:

Dugopolje, __. prosinca 2018.godine

PREDSJEDNIK OPĆINSKOG VIJEĆA

Joško Čelan, dipl.ing.el.

Tablica 1. Aktivnosti sustava civilne zaštite za narednu 2019. godinu.

AKTIVNOSTI	ROKOVI IZVRŠENJA	NOSITELJI IZRADE	SURADNJA	NAPOMENA
Izrada Plana djelovanja civilne zaštite	6 mjeseci od donošenja Procjene rizika od velikih nesreća	Načelnik		
Izrada Plana vježbi civilne zaštite		Načelnik		
Izvršiti revidiranje i popunu postrojbi civilne zaštite novim pripadnicima		Općinsko vijeće		U skladu s Procjenom rizika
Izrada godišnjeg plana nabave (u plan uključiti materijalna sredstva i opremu snaga civilne zaštite)		Načelnik		
Odluke iz svog samoupravnog djelokruga radi osiguravanja materijalnih, financijskih i drugih uvjeta za financiranje i opremanje operativnih snaga sustava CZ		Načelnik		
Potpisati Ugovore i Sporazume sa pravnim osobama značajnim za sustav CZ o suradnji u slučaju katastrofa i velikih nesreća		Načelnik		Ažurirati prema Procjeni rizika

AKTIVNOSTI	ROKOVI IZVRŠENJA	NOSITELJI IZRADE	SURADNJA	NAPOMENA
<p>Postupati po Programu aktivnosti u provedbi posebnih mjera zaštite od požara na području Općine Dugopolje za 2019.godinu te poduzimati preventivno – planske aktivnosti za reagiranje u slučaju izvanrednih događaja uzrokovanim nepovoljnim vremenskim uvjetima u zimskom razdoblju</p>		Općinsko vijeće/Načelnik		
<p>Aktivno sudjelovati u radu Platforme hrvatskih gradova i županija za smanjenje rizika od katastrofa</p>		Općinsko vijeće/Načelnik		

Tablica 2. Projekcija sustava civilne zaštite s financijskim učincima za trogodišnje razdoblje (2019. god. – 2021. god.)

Red. br.	OPIS POZICIJE	PLANIRANO za 2019. g. (kn)	PLANIRANO za 2020. g. (kn)	PLANIRANO za 2021. g. (kn)
1.	STOŽER CIVILNE ZAŠTITE, POSTROJBE CIVILNE ZAŠTITE			
1.1.	Stožer civilne zaštite			
1.1.1.	Stručno usavršavanje i osposobljavanje članova Stožera			
1.2.	Postrojbe civilne zaštite			
1.2.1.	Postrojbe civilne zaštite – osiguranje, zdravstveni pregled			
1.2.2.	Vježbe civilne zaštite, naknade za rad na terenu			
1.2.3.	Opremanje postrojbi CZ osobnom i skupnom opremom			
	UKUPNO	30.000	30.000	30.000
2.	VATROGASTVO			
2.2.	Dobrovoljno vatrogasno društvo			
	UKUPNO	1.300.000,00	1.300.000,00	1.300.000,00
3.	PRAVNE OSOBE, HGSS, GDCK			
3.1.	Osobna i skupna oprema za pravne osobe u sustavu civilne zaštite			
3.2.	HGSS – Ispostava Dugopolje	40.000,00	40.000,00	40.400,00
3.3.	Gradsko društvo Crvenog križa Solin	170.000,00	170.000,00	171.700,00
	UKUPNO	210.000,00	210.000,00	212.100,00
4.	IZRADA PLANSKE DOKUMENTACIJE			
4.1.	Izrada planske dokumentacije (Procjena, Planova, Operativnih planova)	20.000,00	20.000,00	20.000,00
	UKUPNO	20.000,00	20.000,00	20.000,00
	SVEUKUPNO ZA SUSTAV CIVILNE ZAŠTITE I VATROGASTVA	1.560.000,00	1.560.000,00	1.562.100,00



**REPUBLIKA HRVATSKA
SPLITSKO DALMATINSKA ŽUPANIJA
OPĆINA DUGOPOLJE
OPĆINSKI NAČELNIK**

**KLASA: 402-01/18-10/05
URBROJ: 2180/04-02/1-18-1
Dugopolje, 14. prosinca 2018. godine**

**PREDSJEDNIKU OPĆINSKOG VIJEĆA OPĆINE DUGOPOLJE
-ovdje**

Na temelju članka 48. Statuta Općine Dugopolje („Službeni vjesnik Općine Dugopolje“, broj 2/18), Općinski načelnik Općine Dugopolje dana 14. prosinca 2018. godine, donosi

ZAKLJUČAK

1. Utvrđuje se Prijedlog Analize stanja sustava civilne zaštite na području Općine Dugopolje za 2018. godinu te se dostavlja Općinskom vijeću Općine Dugopolje na raspravu i usvajanje.
2. Za izvjestitelja na sjednici Općinskog vijeća određuje se Dean Caktaš, komunalni redar.



DOSTAVITI:

1. Općinskom vijeću Općine Dugopolje, ovdje
2. Jedinstveni upravni odjel, ovdje
3. Arhivi, ovdje

**ANALIZA STANJA SUSTAVA CIVILNE ZAŠTITE ZA PODRUČJE
OPĆINE DUGOPOLJE
za 2018. godinu**

Na temelju članka 17. stavak 1. podstavka 1. Zakona o sustavu civilne zaštite (N.N. br. 82/2015) i članka 30. Statuta Općine Dugopolje (Službeni vjesnik Općine Dugopolje“ broj 2/18), Općinsko vijeće Općine Dugopolje na __. sjednici održanoj dana __. prosinca 2018. godine, donosi

I. UVOD

Godišnjim analizama stanja sustava civilne zaštite prati se napredak implementacije ciljeva iz Smjernica, utvrđuje novo stanje, redefinišu prioritete, ocjenjuje doprinos nositelja i sudionika u provođenju mjera i aktivnosti iz plana razvoja sustava civilne zaštite, analizira financiranje sustava civilne zaštite i realizacija svih drugih aktivnosti od značaja za provođenje revizije planova razvoja sustava civilne zaštite.

Godišnju analizu stanja sustava civilne zaštite prema članku 17. Stavak 1. Zakon o sustavu civilne zaštite (NN 82/15) donosi Predstavničko tijelo na prijedlog Načelnika.

Nadalje u članku 17. stavku 4. Zakon određuje da načelnik koordinira djelovanje operativnih snaga sustava civilne zaštite osnovanih za područje Općine Dugopolje u velikim nesrećama i katastrofama uz stručnu potporu Stožera civilne zaštite Općine Dugopolje.

Općina Dugopolje, građani, pravne osobe i udruge te svi nositelji prava i obveza u civilnoj zaštiti na području Općine Dugopolje, dužni su provoditi temeljne zadaće sustava civilne zaštite, a to su:

- praćenje i prosudba aktivnosti od nastanka i razvoja katastrofe i veće nesreće,
- prevencijom, organiziranjem i pripremanjem aktivnosti i mjera kojima je svrha povećati i unaprijediti pripravnost postojećih operativnih snaga i institucionalnih snaga za reagiranje u katastrofama i većim nesrećama,
- trajnim organiziranjem, pripremanjem, osposobljavanjem, uvježbavanjem i usavršavanjem sudionika civilne zaštite,
- uzbunjivanjem građana i priopćavanjem uputa o ponašanju glede mogućih prijetnji,
- obavješćivanje sudionika civilne zaštite o prijetnjama te mogućnostima, načinima, mjerama i aktivnostima civilne zaštite,
- aktiviranje operativnih snaga civilne zaštite (službi i postrojbi pravnih osoba i tijela državne i lokalne uprave koji se civilnom zaštitom bave u svojoj redovitoj djelatnosti, vatrogasnih zapovjedništava i postrojbi, Stožera civilne zaštite, zapovjedništava i postrojbi civilne zaštite)
- otklanjanje posljedica prirodnih, tehničko-tehnoloških velikih nesreća i katastrofa, terorizma i ratnih razaranja

Općina Dugopolje ima usvojenu Procjenu rizika od velikih nesreća dok je Plan djelovanja civilne zaštite u fazi izrade.

Temeljem Zakona o sustavu civilne zaštite (NN 82/15) i podzakonskih propisa sustava civilne zaštite, Općina Dugopolje je donijela sljedeće važeće akte:

1. Procjenu rizika od velikih nesreća
2. Analizu stanja sustava civilne zaštite na području Općine Dugopolje u 2017. godini
3. Smjernice za organizaciju i razvoj sustava zaštite i spašavanja na području Općine Dugopolje za razdoblje 2016.- 2020. godine i Godišnji plan razvoja sustava civilne zaštite na području Općine Dugopolje sa financijskim učincima za trogodišnje razdoblje temeljem članka 17. stavka 1. točke 1. Zakona o sustavu civilne zaštite (NN. 82/15.)
4. Odluka o osnivanju i imenovanju Stožera civilne zaštite Općine Dugopolje Plan vježbi civilne zaštite Općine Dugopolje
5. Plan pozivanja i aktiviranja Stožera civilne zaštite Općine Dugopolje
6. Poslovnik o radu Stožera civilne zaštite Općine Dugopolje
7. Odluka o ustrojavanju motriteljsko – dojavne službe
8. Odluka o određivanju pravnih osoba od interesa za sustav civilne zaštite na području Općine Dugopolje
9. Odluka o postupku izrade Procjene rizika od velikih nesreća za područje Općine Dugopolje i osnivanju Radne skupine za izradu Procjene rizika od velikih nesreća za područje Općine Dugopolje

OPERATIVNE SNAGE SUSTAVA CIVILNE ZAŠTITE

Operativne snage sustava civilne zaštite na području Općine Dugopolje su:

1. Stožer civilne zaštite Općine Dugopolje
2. DVD Dugopolje
3. Gradsko društvo Crveni križ Solin
4. Hrvatska gorska služba spašavanja (HGSS) – Stanica Dugopolje
5. Udruge od značaja za civilnu zaštitu
6. Postrojbe i povjerenici civilne zaštite Općine Dugopolje
7. Koordinator na lokaciji
8. Pravne osobe u sustavu civilne zaštite

1. STOŽER CIVILNE ZAŠTITE

Načelnik Općine Dugopolje je Odlukom osnovao Stožer civilne zaštite te imenovao načelnika, zamjenika načelnika i članove stožera civilne zaštite. Načelnik Stožera civilne zaštite Općine Dugopolje je zapovjednik DVD Dugopolje, a članovi Stožera civilne zaštite su rukovodeće osobe komunalnih službi, koje se civilnom zaštitom bave kao redovitom djelatnošću te rukovodeće osobe zdravstvenih ustanova i drugih službi koje su u sustavu civilne zaštite. Stožer civilne zaštite Općine Dugopolje broji 9 članova.

Načelnik Općine Dugopolje je za osnovani Stožer donio Poslovnik o radu Stožera CZ Općine Dugopolje kojim se definira način rada Stožera.

Područni ured za zaštitu i spašavanje Split, sukladno mogućnostima u odnosu na druge prioritete tijekom katastrofe i velike nesreće, Stožeru civilne zaštite Općine Dugopolje pruža stručnu pomoć tijekom vremenskog perioda u kojem je aktiviran.

Načelnik Općine Dugopolje donio je Odluku o donošenju Plana pozivanja i aktiviranja Stožera CZ.

Administrativno – tehničke poslove za potrebe Stožera civilne zaštite Općine Dugopolje obavlja upravni odjel Općine Dugopolje.

2. DVD DUGOPOLJE

Kroz svoje stalne aktivnosti i neprekidno stanje pripravnosti predstavlja udarnu i interventnu postrojbu za rješavanje nastalih problema, od spašavanja u slučaju požara otvorenog i zatvorenog prostora, do spašavanja nastradalih u prometnim nezgodama, preko opskrbe stanovništva vodom u slučaju suša ili raspada vodovodnog sistema, do spašavanja u slučaju velikih količina oborina i djelovanja u slučaju većih nesreća, a u čemu su se iskazali u proteklom razdoblju.

Na području Općine Dugopolje djeluje dobrovoljno vatrogasno društvo DVD Dugopolje.

Vatrogastvo Općine je po stručnosti, opremljenosti i osposobljenosti i spremnosti, najkvalitetnija postojeća operativna i organizirana snaga civilne zaštite i njen glavni nositelj na ovom području, stoga je kroz posebne proračunske stavke potrebno predvidjeti financijska sredstva za vatrogastvo za 2019. uz neophodna procijenjena uvećanja sukladno propisima, strukovnim zahtjevima i funkcionalnim potrebama. Proračunska bi sredstva, zajedno s ostalim prihodima DVD-a, trebala biti dostatna za financiranje godišnjih potreba DVD-a, uključujući i provođenje Plana motrenja i čuvanja i ophodnje građevina i površina otvorenog prostora za koje prijete povećana opasnost od nastajanja i širenja požara.

Vatrogasne intervencije:

Na području Općine su održavani protupožarni putovi sukladno financijskim mogućnostima i Planu održavanja.

Analizirajući aktivnosti DVD-a Dugopolje u cijelini u proteklom razdoblju dolazimo do zaključka da su intervencije odrađene prema pravilima službe, da su vježbe odrađivane prema planu te da preventivne radnje koje su odrađene predstavljaju bitan napredak u protupožarnoj zaštiti. Vatrogastvo će i dalje nastaviti svoj rad sukladno Procjeni i Planu zaštite od požara te svojim Operativnim planovima.

3. GRADSKO DRUŠTVO CRVENI KRIŽ SOLIN

Hrvatski Crveni križ je nacionalni, humanitarni i dobrovoljni savez županijskih udruga Crvenog križa i udruga gradskih i općinskih društava Crvenog križa koji djeluje na osnovi

načela međunarodnog pokreta Crvenog križa i uživa posebnu zaštitu i skrb Republike Hrvatske.

Gradsko društvo Crvenog križa Solin, sa sjedištem u Solinu, svojim aktivnostima djeluje na području Općine Dugopolje.

Iz sredstava Općine Dugopolje ovisno o mogućnostima proračuna osigurava se dio novčane pomoći.

4. HRVATSKA GORSKA SLUŽBA SPAŠAVANJA

Hrvatska gorska služba spašavanja – Ispostava Dugopolje predstavlja interventnu javnu službu, koja je specijalizirana za spašavanje s nepristupačnih terena, pri teškim vremenskim prilikama.

Sukladno Zakonu o HGSS-u prevencija, organiziranje, pripremanje i provođenje aktivnosti i mjera kojima je svrha povećati i unaprijediti pripravnost, javni je interes i obveza lokalnih zajednica na čijem prostoru stanica djeluje pa tako i Općina Dugopolje.

5. UDRUGE OD ZNAČAJA ZA CIVILNU ZAŠTITU

Udruge koje imaju zadaće u sustavu civilne zaštite, imaju obvezu uključivanja u sustav civilne zaštite kroz redovnu djelatnost, posebno u slučajevima angažiranja prema Procjeni i Planu civilne zaštite na području Općine Dugopolje. Utvrđeni su i načini dogradnje i jačanja dijela njihovih sposobnosti koji su posebno značajni za sustav civilne zaštite.

Općina Dugopolje nastavlja sa potpisivanjem Ugovora o suradnji u slučaju katastrofa i velikih nesreća sa udrugama uključenim u sustav civilne zaštite na području Općina Dugopolje te sufinancira njihove aktivnosti i programe te pomaže u njihovom opremanju.

Ugovorima se uređuju mjere i način upravljanja, rukovođenja i koordiniranja operativnih snaga i materijalno-tehničkih sredstava u aktivnostima civilne zaštite, osposobljavanje i usavršavanje sudionika civilne zaštite, zadaće i ustroj tijela za rukovođenje i koordiniranje u aktivnostima civilne zaštite te provođenje mobilizacije za potrebe civilne zaštite.

6. POSTROJBE CIVILNE ZAŠTITE I POVJERENICI CIVILNE ZAŠTITE

Sastav i struktura postrojbi civilne zaštite uređuje se u skladu s Uredbom o sastavu i strukturi postrojbe civilne zaštite (NN 27/17).

Popuna, osposobljavanje i opremanje postrojbi provodi se u skladu s Pravilnikom o ustrojstvu, popuni i opremanju postrojbi civilne zaštite (NN 111/07.) i usvojenom Procjenom ugroženosti stanovništva, materijalnih i kulturnih dobara i okoliša Općine Dugopolje.

Navedeno popunjavanje i revidiranje postrojbi CZ te povjerenika CZ, planira se provoditi i u narednom razdoblju 2019/2020.g., daljnjim pozivanjem dragovoljaca, volontera kao i pripadnika specijaliziranih udruga u sustavu civilne zaštite.

U slučaju neposredne prijetnje, katastrofe i velike nesreće čije posljedice nadilaze mogućnosti gotovih operativnih snaga Općine Dugopolje mobilizira se postrojba opće namjene CZ i druge organizirane snage civilne zaštite.

Prikaz planirane popune civilne zaštite na području Općine Dugopolje:

Ukupno	Stožer civilne zaštite	Povjerenici	Postrojbe Opće namjene
51	9	24	18

7. PRAVNE OSOBE U SUSTAVU CIVILNE ZAŠTITE NA PODRUČJU OPĆINE DUGOPOLJE

Službe i pravne osobe koje se civilnom zaštitom i spašavanjem bave u okviru redovne djelatnosti čine temelj sustava civilne zaštite na području Općine Dugopolje. Pravne osobe koje obavljaju poslove civilne zaštite djeluju sukladno svojim operativnim planovima i Planu civilne zaštite za područje Općine Dugopolje.

Općina Dugopolje je donijela Odluku o određivanju pravnih osoba od posebnog interesa za sustav civilne zaštite.

Općina Dugopolje je Odlukom o određivanju pravnih osoba od interesa za civilnu zaštitu na području Općine Dugopolje definirala pravne osobe koje bi sudjelovale u provođenju pojedinih mjera civilne zaštite i spašavanja, a s ciljem priprema i sudjelovanja u otklanjanju posljedica katastrofa i velikih nesreća. Pravnim osobama od interesa za civilnu zaštitu Općine Dugopolje dostavljeni su Izvodi iz Procjene i Plana civilne zaštite na području Općine Dugopolje. Navedene pravne osobe kojima civilna zaštita i spašavanje nije redovna djelatnost, izrađuju svoje operativne planove u kojima se utvrđuju mjere, postupci i način realizacije operativnih zadaća.

II. MJERE I AKTIVNOSTI U SUSTAVU CIVILNE ZAŠTITE

1) UZBUNJIVANJE I OBAVJEŠĆIVANJE

Na području Općine Dugopolje postoji sustav za uzbuñivanje.

2) EDUKACIJA I ZBRINJAVANJE

U cilju provedbe mjera civilne zaštite, posebno evakuacije i zbrinjavanja građana, u proteklom razdoblju sukladno financijskim mogućnostima nisu nabavljena sredstva civilne zaštite za potrebe Općine Dugopolje.

Nabavka opreme, sredstava, odora civilne zaštite te vježbe i izobrazba postrojbi i pripadnika civilne zaštite, realizirati će se na prijedlog Stožera civilne zaštite Općine Dugopolje temeljem predloženog financijskog plana za naredno razdoblje u 2018. – 2019. godinu.

III. OSPOSOBLJAVANJE I VJEŽBE U SUSTAVU CIVILNE ZAŠTITE

Osposobljavanje za civilnu zaštitu je obrazovni proces u kojem sudionici civilne zaštite i spašavanja stječu visoku razinu stručno tehničkog znanja i vještine potrebne za izvršavanja zadaća u civilnoj zaštiti i spašavanju. Svaki subjekt u okviru svog djelokruga i mogućnosti provodi obuku i usavršavanje.

U suradnji s Područnim uredom za zaštitu i spašavanje Split obavljeno je osposobljavanje dijela članova Stožera civilne zaštite.

Sukladno zakonskim obvezama Načelnik Općine Dugopolje obavio je stručno osposobljavanje u području civilne zaštite i spašavanja, a koje je provela Državna uprava za zaštitu i spašavanje.

Edukacija i osposobljavanje građana za osobnu i uzajamnu zaštitu provodi se programima informativno-promotivnog djelovanja, te kroz programe koje provode humanitarne organizacije i udruge građana koje se bave određenim oblicima civilne zaštite i spašavanja, kao i putem odgovarajućih vježbi civilne zaštite i spašavanja.

IV. ZAKLJUČAK

U cilju stvaranja učinkovitih snaga civilne zaštite neophodno je da i dalje operativne snage, svi subjekti civilne zaštite i spašavanja na području Općine Dugopolje u koordinaciji sa Stožerom civilne zaštite, stručnom službom za zaštitu i spašavanje Općine Dugopolje i Područnim uredom za zaštitu i spašavanje Split sudjeluju u:

- praćenju svih ugroza i događanja putem jedinstvenog komunikacijskog Centra 112,
- izrađivanju i ažuriranju baze podataka Procjene rizika i Plana djelovanja civilne zaštite na području Općine kao i operativnih planova civilne zaštite pravnih osoba u slučaju velikih nesreća i katastrofa,
- vođenju kvalitetne baze podataka o ljudskim i materijalnim resursima, kao i o kritičnoj infrastrukturi,
- pripremi organizacije za preventivno djelovanje u cilju podizanja pripravnosti i sposobnosti sustava na svim razinama,
- podizanju načina informiranosti o osobnoj i uzajamnoj zaštiti, te utvrđivanju načina obavješćivanja građana i sudionika civilne zaštite i spašavanja,
- provedbi usvojenih standardnih operativnih postupaka i primjeni privremenih provedbenih naputaka

Općina Dugopolje potiče koordinaciju i razvoj sustava civilne zaštite i spašavanja na svom području te posebno aktivira pravne osobe i udruge u sustavu civilne zaštite i spašavanja za aktivniji pristup u rješavanju problema čime doprinosi jačanju brige i skrbi za ljude, materijalna i kulturna dobra te okoliš na svom području.

KLASA:

URBROJ:

Dugopolje, -. prosinca 2018.godine

PREDSJEDNIK OPĆINSKOG VIJEĆA

Joško Čelan, dipl.ing.građ.,



**REPUBLIKA HRVATSKA
SPLITSKO DALMATINSKA ŽUPANIJA
OPĆINA DUGOPOLJE
OPĆINSKI NAČELNIK**

**KLASA: 350-02/18-20/15
URBROJ: 2180/04-02/1-18-1
Dugopolje, 14. prosinca 2018. godine**

**PREDSJEDNIKU OPĆINSKOG VIJEĆA OPĆINE DUGOPOLJE
-ovdje**

Na temelju članka 48. Statuta Općine Dugopolje („Službeni vjesnik Općine Dugopolje“, broj 2/18), Općinski načelnik Općine Dugopolje dana 14. prosinca 2018. godine, donosi

ZAKLJUČAK

1. Utvrđuje se Prijedlog Odluke o izradi Izmjena i dopuna Detaljnog Plana uređenja PODI na području Općine Dugopolje te se dostavlja Općinskom vijeću Općine Dugopolje na raspravu i usvajanje.
2. Za izvjestitelja na sjednici Općinskog vijeća određuje se Općinski načelnik Perica Bosančić.

**OPĆINSKI NAČELNIK**
Perica Bosančić, dipl.ing.el.

DOSTAVITI:

1. Općinskom vijeću Općine Dugopolje, ovdje
2. Jedinstveni upravni odjel, ovdje
3. Arhivi, ovdje

Na temelju odredbi članka 86. stavka 3, članka 89. stavka 1. Zakona o prostornom uređenju („Narodne novine“ broj 153/13 i 65/17) i članka 30. Statuta Općine Dugopolje („Službeni vjesnik Općine Dugopolje“, broj 2/18) Općinsko vijeće Dugopolja na __. sjednici održanoj dana __. prosinca 2018. godine, donijelo je

ODLUKU

o izradi Izmjena i dopuna Detaljnog Plana uređenja PODI na području Općine Dugopolje

OPĆA ODREDBA

Članak 1.

(1) Donosi se Odluka o izradi Izmjena i dopuna Detaljnog Plana uređenja PODI na području općine Dugopolje („Službeni vjesnik Općine Dugopolje“ broj 1/06 – pročišćeni tekst, 1/07, 5/07, 3/08, 3/12, 3/15, 4/15 – pročišćeni tekst, 5/16 – pročišćeni tekst, 7/16 i 8/16 – pročišćeni tekst, 3/17 i 7/17 – pročišćeni tekst) u daljnjem tekstu: Izmjena i dopuna.

Pravni osnov za izradu Izmjena i dopuna

Članak 2.

(1) Pravna osnova za izradu i donošenje UPU-a su članci 86., 88. i 89., Zakona o prostornom uređenju (Narodne novine broj 153/13 i 65/17), u daljnjem tekstu: Zakon.

Razlozi za izradu Izmjena i dopuna

Članak 3.

Razlozi za izradu Izmjena i dopuna iz članka 1. ove Odluke je slijedeći:

- usklađivanje sa Zakonom o prostornom uređenju („Narodne novine“ broj: 153/13 i 65/17),
- usklađivanje s Izmjenama i dopunama Prostornog Plana Općine Dugopolje („Službeni vjesnik Općine Dugopolje“ broj: broj 6/04, 6/07, 3/14, 4/14, 3/17 i pročišćeni tekst 7/17)
- ostala usklađenja koja budu potrebna tijekom izrade Izmjena i dopuna DPU-a
- usklađivanje/parcelacija sa stvarno izvedenim stanjem na terenu
- ispravci grešaka u tekstualno djelu plana, odnosno usklađivanje tekstualnog i grafičkog dijela
- korigiranje uvjeta gradnje na kat.čest.zem. 5861/13 K.O. Dugopolje, radne oznake S-91 (izmjena udaljenosti od susjedne građevinske čestice i izmjena koeficijenta izgrađenosti i iskorištenosti)
- sagledavanje mogućnosti formiranja kružnog toka na križanju OSI – 4, OSI 16 i OSI – 10
- sagledavanje mogućnosti izravnog ulaza sa OSI – 3 na parcelu radne oznake R-51, kat.čest.zem. 5861/216 K.O. Dugopolje
- sagledavanje mogućnosti izravnog ulaza sa Županijske ceste 6260 na parcelu radne oznake R-9, kat.čest.zem. 5861/154 K.O. Dugopolje

- korigiranje uvjeta gradnje na kat.čest.zem. 5861/198 K.O. Dugopolje, parceli radne oznake K-3, (izmjena koeficijenta izgrađenosti i iskorištenosti, promjena namjene)
- korigiranje uvjeta gradnje na kat.čest.zem. 5861/510 K.O. Dugopolje, parceli radne oznake K-2, (izmjena koeficijenata izgrađenosti i iskorištenosti, eventualna promjena namjene)
- korigiranje uvjeta gradnje na kat.čest.zem. 5861/251 K.O. Dugopolje, parceli radne oznake R-99 (izmjena koeficijenta izgrađenosti i iskorištenosti)
- ostale manje korekcije tekstualnog i grafičkog dijela Izmjena i dopuna

Obuhvat Izmjena i dopuna

Članak 4.

- (1) Izmjene i dopune obuhvaćaju područje cijelog zahvata DPU-a Podi na ukupnoj površini cca 103 ha.
- (2) Granica obuhvata Izmjena i dopuna sa razlozima označeni su na topografskoj podlozi u mjerilu 1:1000 i katastarskoj podlozi 1:1000 i sastavni je dio ove odluke.

Ocjena stanja u obuhvatu izrade Izmjena i dopuna

Članak 5.

- (1) Područje obuhvata DPU-a
 - sa zapada zaštitnim pojasom dionice državne ceste br.1 Split – Sinj
 - sa sjevera granicom građevinskog područja mješovite namjene, i sjevernim rubom novoplaniranih građevinskih čestica u proizvodno poslovnoj zoni Podi-Dugopolje.
 - sa istoka zapadnom granicom DPU radne zone Krč
 - sa juga sjevernim i zapadnim rubom zaštitnih pojaseva 400 i 110 kv dalekovoda i granicom novoplaniranih parcela za stambenu i proizvodno poslovnu namjenu, a sve u skladu sa grafičkim prilogom Detaljnoga plana uređenja

Ciljevi i programska polazišta izrade Izmjena i dopuna

Članak 6.

- (1) Ciljevi i programska polazišta izrade DPU-a obuhvaćaju:
 - ulaganja kroz poticanje gospodarskih aktivnosti u građevinskom sektoru, uz uvažavanje stanja u prostoru i vlasničkih odnosa,
 - detaljna razrada uvjeta za gradnju i uređenje pojedinih zahvata u prostoru u odnosu na njihovu namjenu, položaj i veličinu
 - utvrditi opće smjernice oblikovanja
 - utvrditi smjernice za izgradnju komunalne infrastrukture i način priključenja na postojeću komunalnu infrastrukturu

Popis sektorskih strategija, planova, studija i drugih dokumenata propisanih posebnim zakonima kojima, odnosno u skladu s kojima se utvrđuju zahtjevi za izradu prostornih planova

Članak 7.

- (1) Za izradu Izmjena i dopuna ne predviđa se izrada posebnih stručnih podloga.

Način pribavljanja stručnih rješenja

Članak 8.

- (1) Stručna rješenja osigurat će pravna osoba koja ispunjava uvjete za obavljanje djelatnosti prostornog uređenja propisane posebnim zakonom a sukladno podacima, planskim smjernicama i dokumentaciji tijela i osoba određenih posebnim propisima.

Popis javnopravnih tijela određenih posebnim propisima koja daju zahtjeve za izradu Izmjena i dopuna i drugih sudionika korisnika prostora u izradi

Članak 9.

- (1) Tijela i osobe određene posebnim propisima koje daju zahtjeve (podaci, planske smjernice i propisane dokumente) i drugi sudionici u izradi plana sudjelovat će u izradi na način da će biti zatraženi njihovi uvjeti koje treba poštivati u izradi Nacrta prijedloga Izmjena i dopuna. Ista tijela će biti pozvana na javnu raspravu u postupku donošenja Izmjena i dopuna.

- (2) Tijela i osobe iz stavka 1. ovog članka obuhvaćaju:
- Ministarstvo kulture, Uprava za zaštitu prirode, Savska cesta 41, 10000 Zagreb,
 - Hrvatske vode, Vodnogospodarski odjel za vodno područje dalmatinskih slivova, Vukovarska 35, 21000 Split,
 - Ministarstvo zaštite okoliša i energetike, Uprava za zaštitu prirode, Radnička cesta 80, 10 000, Zagreb,
 - UŠP SPLIT- Hrvatske šume d.o.o., Ulica Kralja Zvonimira 35/3, 21 000, Split,
 - Ministarstvo unutarnjih poslova, Policijska uprava Splitsko-dalmatinska ,Sektor upravnih, inspekcijskih i poslova civilne zaštite, Trg Hrvatske bratske zajednice 7 21000 Split,
 - Hrvatske ceste , Ispostava Split, R. Boškovića 22, 21000 Split,
 - Županijska uprava za ceste – Split, Ruđera Boškovića 22, 21000 Split
 - Državna uprava za zaštitu i spašavanje, Područni ured Split, Moliških Hrvata 1, 21 000, Split
 - Operater distribucijskog plina, EVN Croatia Plin d.o.o., Kopilica 5A, 21 000, Split,
 - Vodovod i kanalizacija d.o.o., Biokovska ulica 3, 21000 Split
 - HAKOM, Roberta Frangeša Mihanovića 9, 10 000, Zagreb
 - HEP-ODS d.o.o., DP Elektrodalmacija, Poljička cesta 73, 21 000, Split,
 - Hrvatski operator prijenosnog sustava d.o.o. (HOPS), Ljudevita Posavskog 5, 21 000, Split
 - Javna ustanova za upravljanje zaštićenim područjima SDŽ, Prilaz braće Kaliterna 10, 21 000, Split
 - Hrvatske autoceste d.o.o., Širolina 4, 10 000, Zagreb,
 - Ministarstvo kulture, Uprava za zaštitu kulture baštine, Konzervatorski odjel Split, Porinova 1, 21 000, Split,
 - SPLITSKO-DALMATINSKA ŽUPANIJA, Upravni odjel za graditeljstvo i prostorno uređenje SDŽ, Kralja Zvonimira 82, 21 210, Solin

- SPLITSKO-DALMATINSKA ŽUPANIJA, Javna ustanova, Zavod za prostorno uređenje, 21000 Split, Bihačka 1,
- Vatrogasna zajednica Splitsko-dalmatinske županije, Hercegovačka 18, 21000 Split.

Planirani rok za izradu Izmjena i dopuna

Članak 10.

- (1) Rokovi za izradu pojedinih faza Izmjena i dopuna:
- za dostavljanje zahtjeva iz članka 90. stavka 1. Zakona o prostornom uređenju: 20 dana
 - za izradu Nacrta prijedloga UPU-a: 20 dana od dana dostave zahtjeva iz članka 10. točke 1. ove Odluke
 - javna rasprava o Prijedlogu izmjena i dopuna UPU-a provest će se u roku 15 dana
 - za izradu Nacrta konačnog prijedloga izmjena i dopuna UPU-a: 15 dana od dana završetka javne rasprave
 - za izradu Konačnog prijedloga: 30 dana od dana proteka roka za dobivanje mišljenja tijela i osoba određenih posebnim propisima
 - za upućivanje Konačnog prijedloga izmjena i dopuna UPU-a Općinskom vijeću na donošenje do 30 dana od dana podnošenja zahtjeva za suglasnost iz članka 107. Zakona.

Izvori financiranja izrade Izmjena i dopuna

Članak 11.

- (1) Izrada Izmjena i dopuna financira se iz sredstava proračuna Općine Dugopolje.

Završne odredbe

Članak 12.

- (1) Ova odluka stupa na snagu osmog dana od dana objave u „Službenom vjesniku Općine Dugopolje» .

KLASA:
URBROJ:
Dugopolje, __. prosinca 2018. godine

PREDSJEDNIK OPĆINSKO VIJEĆA

Joško Čelan, dipl.ing. građ.,



**REPUBLIKA HRVATSKA
SPLITSKO DALMATINSKA ŽUPANIJA
OPĆINA DUGOPOLJE
OPĆINSKI NAČELNIK**

**KLASA: 350-02/18-20/16
URBROJ: 2180/04-02/1-18-1
Dugopolje, 14. prosinca 2018. godine**

**PREDSJEDNIKU OPĆINSKOG VIJEĆA OPĆINE DUGOPOLJE
-ovdje**

Na temelju članka 48. Statuta Općine Dugopolje („Službeni vjesnik Općine Dugopolje“, broj 2/18), Općinski načelnik Općine Dugopolje dana 14. prosinca 2018. godine, donosi

ZAKLJUČAK

1. Utvrđuje se Prijedlog Odluke o izradi Izmjena i dopuna Urbanističkog plana uređenja proizvodno-poslovne zone Podi Zapad na području Općine Dugopolje te se dostavlja Općinskom vijeću Općine Dugopolje na raspravu i usvajanje.
2. Za izvjestitelja na sjednici Općinskog vijeća određuje se Općinski načelnik Perica Bosančić.



OPĆINSKI NAČELNIK
Perica Bosančić, dipl.ing.el.

DOSTAVITI:

1. Općinskom vijeću Općine Dugopolje, ovdje
2. Jedinствени upravni odjel, ovdje
3. Arhivi, ovdje

Na temelju odredbi članka 86. stavka 3, članka 89. stavka 1. Zakona o prostornom uređenju („Narodne novine“ broj 153/13, 65/17) i članka 30. Statuta Općine Dugopolje („Službeni vjesnik Općine Dugopolje“, broj 2/18) Općinsko vijeće Dugopolja na __. sjednici održanoj dana __. prosinca 2018. godine, donijelo je

ODLUKU

o izradi Izmjena i dopuna Urbanističkog plana uređenja proizvodno-poslovne zone Podi Zapad na području Općine Dugopolje

OPĆA ODREDBA

Članak 1.

(1) Donosi se Odluka o izradi Izmjena i dopuna Urbanističkog plana uređenja proizvodno-poslovne zone Podi Zapad na području Općine Dugopolje („Službeni vjesnik Općine Dugopolje“ broj 03/06, 01/08, 03/12, 07/16, pročišćeni tekst – 07/17) u daljnjem tekstu: Izmjena i dopuna.

Pravna osnova za izradu Izmjena i dopuna

Članak 2.

(1) Pravna osnova za izradu i donošenje UPU-a su članci 86., 88. i 89., Zakona o prostornom uređenju (Narodne novine broj 153/13, 65/17), u daljnjem tekstu: Zakon.

Razlozi za izradu Izmjena i dopuna

Članak 3.

Razlozi za izradu Izmjena i dopuna iz članka 1. ove Odluke je slijedeći:

- usklađivanje sa Zakonom o prostornom uređenju („Narodne novine“ broj: 153/13 i 65/17),
- usklađivanje s Izmjenama i dopunama Prostornog Plana Općine Dugopolje („Službeni vjesnik Općine Dugopolje“ broj: broj 6/04, 6/07, 3/14, 4/14, 3/17 i pročišćeni tekst 7/17)
- ostala usklađenja koja budu potrebna tijekom izrade Izmjena i dopuna
- usklađivanje/parcelacija sa stvarno izvedenim stanjem na terenu
- ispravci grešaka u tekstualno djelu plana, odnosno usklađivanje tekstualnog i grafičkog dijela
- usklađivanje/parcelacija sa stvarno izvedenim stanjem na terenu
- manje korekcije tekstualnog i grafičkog dijela Izmjena i dopuna
- ispravci grešaka u tekstualno djelu plana, odnosno usklađivanje tekstualnog i grafičkog dijela

- cijepanje parcele radne oznake R-8, kat.čest.zem. 1914/133 K.O. Dugopolje, sukladno predloženom planu cijepanja od strane Dugopolje Projekta d.o.o., Leopolda Mandića 20, 21 204, Dugopolje

Obuhvat Izmjena i dopuna

Članak 4.

- (1) Izmjene i dopune obuhvaćaju područje cijelog zahvata UPU PODI ZAPAD na ukupnoj površini cca 97 ha.
- (2) Granica obuhvata Izmjena i dopuna sa razlozima označeni su na topografskoj podlozi u mjerilu 1:1000 i katastarskoj podlozi 1:1000 i sastavni je dio ove odluke.

Ocjena stanja u obuhvatu izrade Izmjena i dopuna

Članak 5.

- (1) Područje obuhvata UPU proizvodno poslovne zone Podi Zapad je određeno u kartografskom prikazu Prostornog plana uređenja Općine Dugopolje.

Ciljevi i programska polazišta izrade Izmjena i dopuna

Članak 6.

- (1) Ciljevi i programska polazišta izrade Izmjena i dopuna obuhvaćaju:
 - ulaganja kroz poticanje gospodarskih aktivnosti u građevinskom sektoru, uz uvažavanje stanja u prostoru i vlasničkih odnosa,
 - detaljna razrada uvjeta za gradnju i uređenje pojedinih zahvata u prostoru u odnosu na njihovu namjenu, položaj i veličinu
 - utvrditi opće smjernice oblikovanja
 - utvrditi smjernice za izgradnju komunalne infrastrukture i način priključenja na postojeću komunalnu infrastrukturu

Popis sektorskih strategija, planova, studija i drugih dokumenata propisanih posebnim zakonima kojima, odnosno u skladu s kojima se utvrđuju zahtjevi za izradu prostornih planova

Članak 7.

- (1) Za izradu Izmjena i dopuna ne predviđa se izrada posebnih stručnih podloga.

Način pribavljanja stručnih rješenja

Članak 8.

(1) Stručna rješenja osigurat će pravna osoba koja ispunjava uvjete za obavljanje djelatnosti prostornog uređenja propisane posebnim zakonom a sukladno podacima, planskim smjernicama i dokumentaciji tijela i osoba određenih posebnim propisima.

Popis javnopravnih tijela određenih posebnim propisima koja daju zahtjeve za izradu Izmjena i dopuna i drugih sudionika korisnika prostora u izradi.

Članak 9.

(1) Tijela i osobe određene posebnim propisima koje daju zahtjeve (podaci, planske smjernice i propisane dokumente) i drugi sudionici u izradi plana sudjelovat će u izradi na način da će biti zatraženi njihovi uvjeti koje treba poštivati u izradi Nacrta prijedloga Izmjena i dopuna. Ista tijela će biti pozvana na javnu raspravu u postupku donošenja Izmjena i dopuna.

(2) Tijela i osobe iz stavka 1. ovog članka obuhvaćaju:

- Ministarstvo kulture, Uprava za zaštitu prirode, Savska cesta 41, 10000 Zagreb,
- Hrvatske vode, Vodnogospodarski odjel za vodno područje dalmatinskih slivova, Vukovarska 35, 21000 Split,
- Ministarstvo zaštite okoliša i energetike, Uprava za zaštitu prirode, Radnička cesta 80, 10 000, Zagreb,
- UŠP SPLIT- Hrvatske šume d.o.o., Ulica Kralja Zvonimira 35/3, 21 000, Split,
- Ministarstvo unutarnjih poslova, Policijska uprava Splitsko-dalmatinska ,Sektor upravnih, inspekcijskih i poslova civilne zaštite, Trg Hrvatske bratske zajednice 7 21000 Split,
- Hrvatske ceste , Ispostava Split, R. Boškovića 22, 21000 Split,
- Županijska uprava za ceste – Split, Ruđera Boškovića 22, 21000 Split
- Državna uprava za zaštitu i spašavanje, Područni ured Split, Moliških Hrvata 1, 21 000, Split
- Operater distribucijskog plina, EVN Croatia Plin d.o.o., Kopilica 5A, 21 000, Split,
- Vodovod i kanalizacija d.o.o., Biokovska ulica 3, 21000 Split
- HAKOM, Roberta Frangeša Mihanovića 9, 10 000, Zagreb
- HEP-ODS d.o.o., DP Elektrodalmacija, Poljička cesta 73, 21 000, Split,
- Hrvatski operator prijenosnog sustava d.o.o. (HOPS), Ljudevita Posavskog 5, 21 000, Split
- Javna ustanova za upravljanje zaštićenim područjima SDŽ, Prilaz braće Kaliterna 10, 21 000, Split
- Hrvatske autoceste d.o.o., Širolina 4, 10 000, Zagreb,
- Ministarstvo kulture, Uprava za zaštitu kulture baštine, Konzervatorski odjel Split, Porinova 1, 21 000, Split,
- Splitsko-dalmatinska županija
- SPLITSKO-DALMATINSKA ŽUPANIJA, Upravni odjel za graditeljstvo i prostorno uređenje SDŽ, Kralja Zvonimira 82, 21 210, Solin

- SPLITSKO-DALMATINSKA ŽUPANIJA, Javna ustanova, Zavod za prostorno uređenje, 21000 Split, Bihačka 1,
- Vatrogasna zajednica Splitsko-dalmatinske županije, Hercegovačka 18, 21000 Split.

Planirani rok za izradu Izmjena i dopuna

Članak 10.

- (1) Rokovi za izradu pojedinih faza Izmjena i dopuna:
- za dostavljanje zahtjeva iz članka 90. stavka 1. Zakona o prostornom uređenju: 20 dana
 - za izradu Nacrta prijedloga UPU-a: 20 dana od dana dostave zahtjeva iz članka 10. točke 1. ove Odluke
 - javna rasprava o Prijedlogu izmjena i dopuna UPU-a provest će se u roku 15 dana
 - za izradu Nacrta konačnog prijedloga izmjena i dopuna UPU-a: 15 dana od dana završetka javne rasprave
 - za izradu Konačnog prijedloga: 30 dana od dana proteka roka za dobivanje mišljenja tijela i osoba određenih posebnim propisima
 - za upućivanje Konačnog prijedloga izmjena i dopuna UPU-a Općinskom vijeću na donošenje do 30 dana od dana podnošenja zahtjeva za suglasnost iz članka 107. Zakona.

Izvori financiranja izrade Izmjena i dopuna

Članak 11.

- (1) Izrada Izmjena i dopuna financira Dugopolje Projekt d.o.o., Leopolda Mandića 20, 21 204, Dugopolje.

Završne odredbe

Članak 12.

Ova odluka stupa na snagu osmog dana od dana objave u „Službenom vjesniku Općine Dugopolje» .

KLASA:
URBROJ:
Dugopolje, _____._____ 2018.godine.

PREDSJEDNIK OPĆINSKOG VIJEĆA

Joško Čelan, dipl.ing.građ.

DUGOPOLJE PROJEKT d.o.o.

Sv. Leopolda Mandića 20 • 21204 Dugopolje
Trgovački sud u Splitu • MBS 080615772 • OIB: 57803698485
Tel.: +385 (0)21 342 781 • Fax: +385 (0)21 342 782

OPĆINA DUGOPOLJE

g. Perica Bosančić
Načelnik

Općina Dugopolje
Trg Franje Tuđmana 1
21204 Dugopolje

Primljeno: 31-Oct-18		
Klasifikacijska oznaka:	Ustrojstvena jed.	
350-02/18-20/08	03	
Urudžbeni broj:	Prilozi	Vrijednost
378-18-1	0	0

Datum: 30.10.2018.

Predmet: UPU Proizvodno poslovne zone Podi Zapad

Poštovani gospodine Bosančić,

Vežano za gore navedeni UPU i trenutni interes konkretnih investitora za dijelove naše parcele R8 (kat.č.br. 1914/133) biti će neophodno parcelirati istu na manje dijelove (čestice) što isti UPU na žalost ne predviđa kao mogućnost.

Stoga je potrebno u što kraćem roku pokreni postupak za donošenje i usvajanje izmjena i dopuna UPU-a Proizvodno poslovne zone Podi Zapad koje bi omogućile stvaranje novih manjih parcela od jedne veće postojeće parcele.

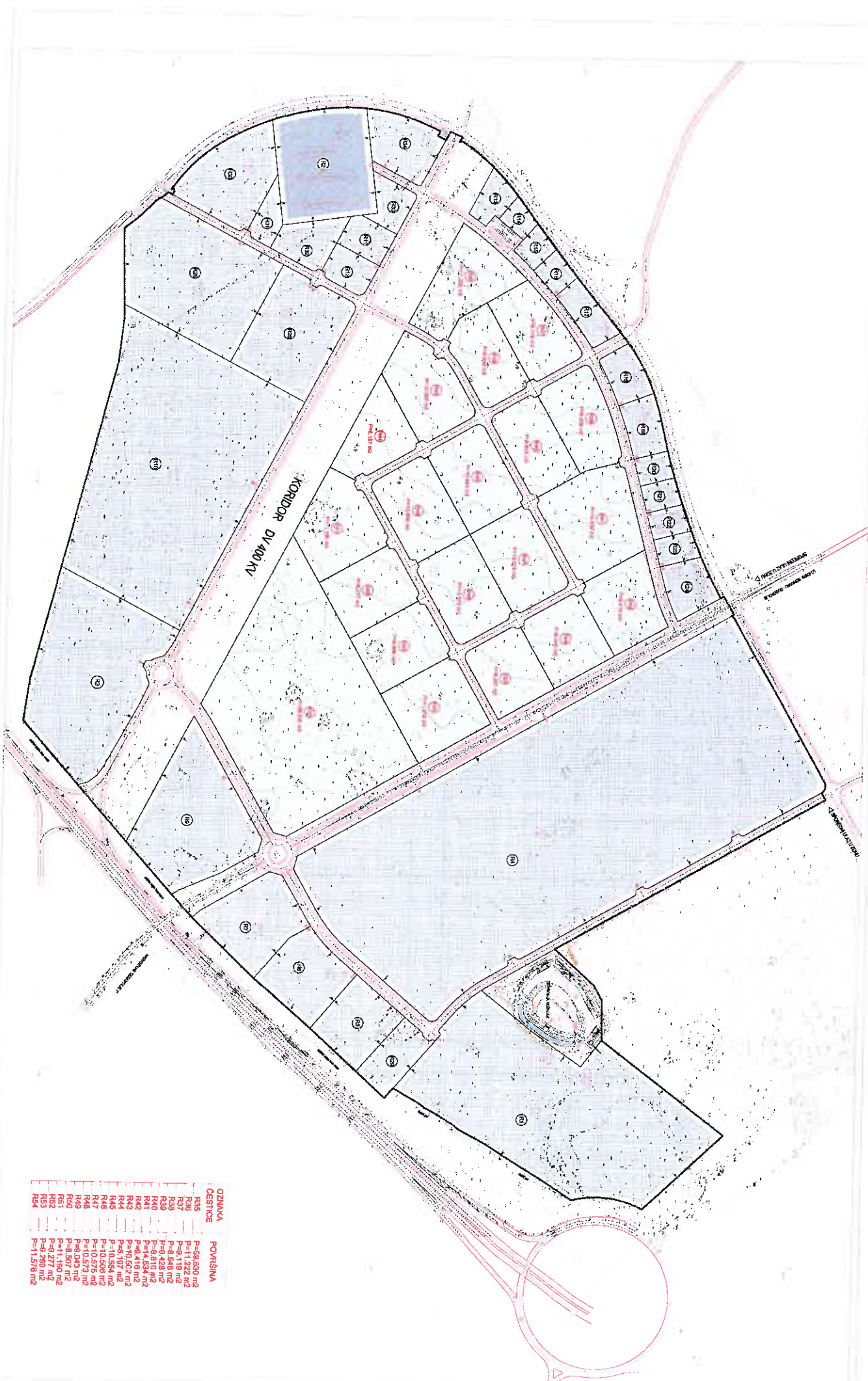
Molimo vas da nas obavijestite o mogućnosti za što skorije pokretanje gore navedenog procesa kao i o datumu slijedeće sjednice općinskog vijeća na kojoj bi se takav prijedlog mogao iznijeti.

Unaprijed hvala.

Lijepi Pozdrav

Oliver Patrick Hurley
Direktor

DUGOPOLJE PROJEKT d.o.o.
Dugopolje



OZNAKA	POVRŠINA
R35	P=69,830 m ²
R36	P=11,222 m ²
R37	P=8,119 m ²
R38	P=2,418 m ²
R39	P=2,418 m ²
R40	P=8,810 m ²
R41	P=14,834 m ²
R42	P=4,419 m ²
R43	P=4,052 m ²
R44	P=10,554 m ²
R45	P=10,554 m ²
R46	P=10,576 m ²
R47	P=10,576 m ²
R48	P=8,303 m ²
R49	P=8,303 m ²
R50	P=11,150 m ²
R51	P=8,277 m ²
R52	P=8,277 m ²
R53	P=8,289 m ²
R54	P=11,576 m ²

